

PROYECTO EJECUTIVO



PROGRAMA DE INFRAESTRUCTURA VIAL PRODUCTIVA III

CAMINOS RURALES. PRÉSTAMO BID AR-L 1339

Proyecto 2: Ruta Provincial 5, Tramo: Cadret - Ordoqui

DOCUMENTACIÓN GRÁFICA



 	TÍTULO	DESCRIPCIÓN	FECHA	NÚMERO DE PLANO
	PROGRAMA DE INFRAESTRUCTURA VIAL PRODUCTIVA III CAMINOS RURALES. PRÉSTAMO BID AR-L 1339 Proyecto 2: Ruta Provincial 5, Tramo: Cadret - Ordoqui SECCIÓN III: Km 14+000 a Km 27+740	CARATULA	20/08/21	BID-CR-RP50-S3-DG-1
		NOMBRE DEL FICHERO DIGITAL: BID-CR-RP50-S3-DG-1-CARATULA-00.dwg	ESCALA	HOJA
			-	HOJA: 01 DE: 01

PROYECTO EJECUTIVO


PROGRAMA DE INFRAESTRUCTURA VIAL PRODUCTIVA III

CAMINOS RURALES. PRÉSTAMO BID AR-L 1339

Proyecto 2: Ruta Provincial 5, Tramo: Cadret - Ordoqui

ÍNDICE DE PLANOS

CONCEPTO	DENOMINACIÓN
CARATULA	BID-CR-RP50-DG-1
INDICE	BID-CR-RP50-DG-2
CROQUIS DE UBICACIÓN	BID-CR-RP50-DG-3
PLANIMETRÍA GENERAL	BID-CR-RP50-DG-4
PERFIL TIPO DE OBRA BÁSICA Y PAVIMENTO	BID-CR-RP50-DG-5
PLANIALMETRÍAS	BID-CR-RP50-DG-5
PERFILES TRANSVERSALES	BID-CR-RP50-DG-7
PLANIMETRÍA DE CUENCA	BID-CR-RP50-DG-8
PLANIMETRÍA TOPOGRÁFICA	BID-CR-RP50-DG-9
PLANIMETRÍA SEÑALIZACIÓN	BID-CR-RP50-DG-10
ANÁLISIS DE GIRO	BID-CR-RP50-DG-11
PLANIMETRÍA CATASTRAL	BID-CR-RP50-DG-12
PERFIL EDAFOLOGICO	BID-CR-RP50-DG-13
<u>PLANOS TIPO</u>	
H-9121 Y H-8431	BID-CR-RP50-DG-14
H-1900-BIS	BID-CR-RP50-DG-15
ALCANTARILLA O-41211-I	BID-CR-RP50-DG-16
ALAMBRADOS Y TRANQUERAS	BID-CR-RP50-DG-17
ALCANTARILLA A-82 y H-2993	BID-CR-RP50-DG-18
BARANDA METALICA H-10237	BID-CR-RP50-DG-19
<u>PLANOS DETALLE</u>	
DEMARCACIÓN HORIZONTAL	BID-CR-RP50-DG-20
SEÑALIZACIÓN VERTICAL	BID-CR-RP50-DG-21
PROTECCIÓN DUCTO	BID-CR-RP50-DG-22
REFUGIO PEATONAL	BID-CR-RP50-DG-23



TÍTULO
PROGRAMA DE INFRAESTRUCTURA VIAL PRODUCTIVA III
CAMINOS RURALES. PRÉSTAMO BID AR-L 1339
Proyecto 2: Ruta Provincial 5, Tramo: Cadret - Ordoqui
SECCION II: Km 14+000 a Km 21+740

DESCRIPCIÓN
INDICE DE PLANOS
NOMBRE DEL FICHERO DIGITAL:
BID-CR-RP50-S3-DG-2-INDICE DE PLANOS-01.dwg

FECHA	NÚMERO DE PLANO
10/09/21	BID-CR-RP50-S3-DG-2
ESCALA	HOJA
-	HOJA: 01 DE: 01

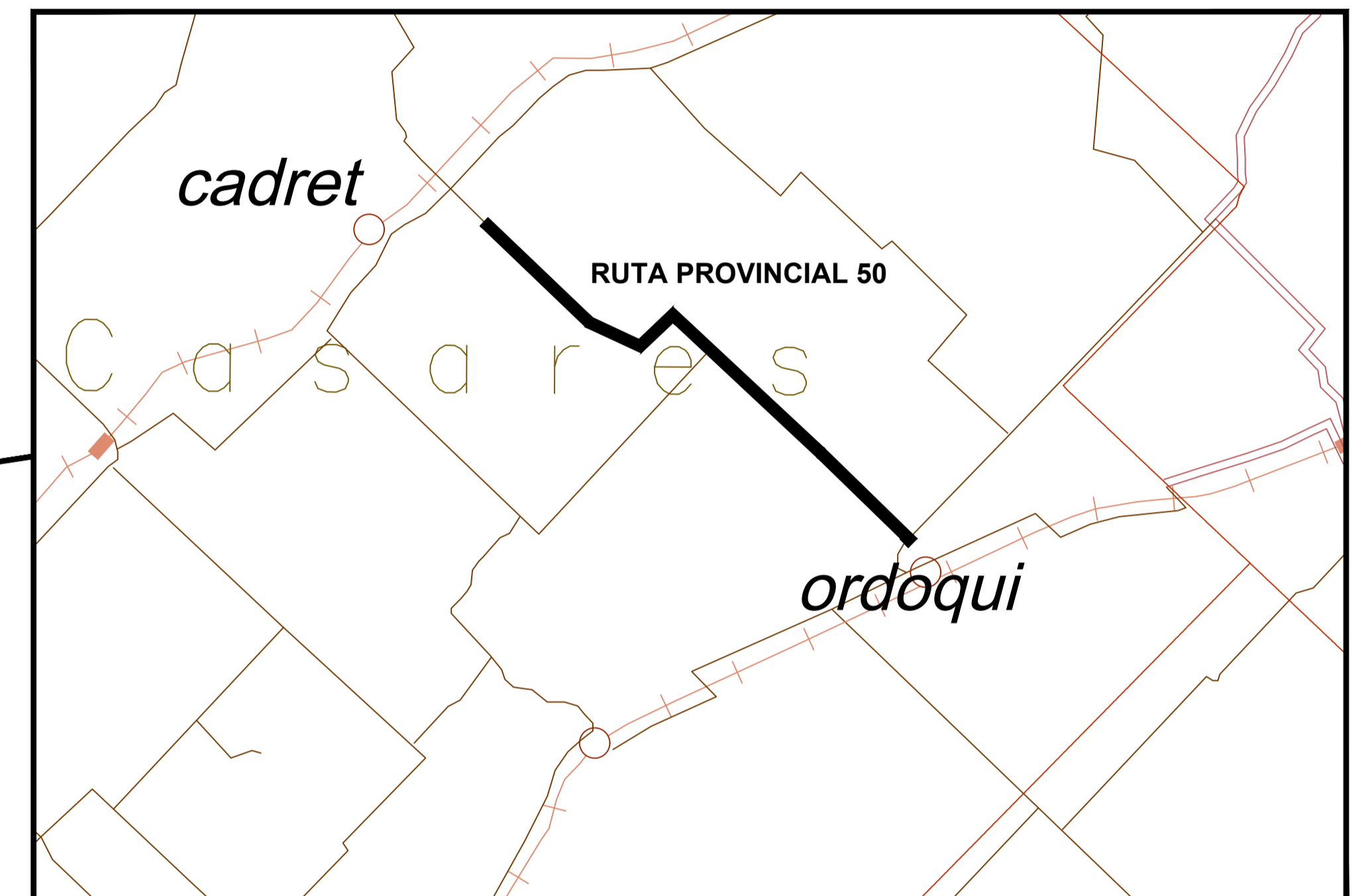
PROYECTO EJECUTIVO

PROGRAMA DE INFRAESTRUCTURA VIAL PRODUCTIVA III

CAMINOS RURALES. PRÉSTAMO BID AR-L 1339

Proyecto 2: Ruta Provincial 5, Tramo: Cadret - Ordoqui

UBICACIÓN



REFERENCIAS

GENERAL PUEYREDON	PARTIDO	CAMINOS NATURALES DE PRIMERA PRIORIDAD
MAR DEL PLATA	POBLACION DE MAS DE 20000 HAB.	CONSTRUCCION PROVINCIAL
TIRES	POBLACION DE 1000 A 20000 HAB.	CONSTRUCCION NACIONAL
TRIOYAS	POBLACION DE 1000 A 20000 HAB.	RUTA NACIONAL
QUILMES	POBLACION DE 1000 A 20000 HAB.	RUTA PROVINCIAL
	POBLACION DE 500 A 1000 HAB.	CONSEJO COMUNAL
	POBLACION DE 50 A 500 HAB.	CONSEJO PARROQUIAL
	POBLACION DE 10 A 50 HAB.	PRIMERIZADO
	PUENTES SOBRE RIOS, CERRILLOS	TIERRA
	ESTACIONES	BIENES NACIONALES
	ALMACENES, ESCUELAS, CENTROS, ESTABLECIMIENTOS	BIENES COMUNALES
	RIOSES	TERMINOS
	RIOSES SECOS, ARROYOS, LAGUNAS, LAGOS, SALINAS	LIMITES PROVINCIALES
	PUENTES	LIMITES PARROQUIALES
	PUENTES TRANSVERSARIOS	PUENTES
	PUENTES METALICOS	PUENTES DE MADERA
	PUENTES DE MADERA	PUENTES DE CEMENTO
	PUENTES ACOTADOS DE MAYOR ALTURA	PUENTES DE PIEDRA
	CANALIZACION DE PARTIDO	PUENTES DE HERRAJE
	LOCACIONES	PUENTES DE PIEDRA
	ESTACIONES	
	ADROQUEADO	
	APROXIMACION	
	APROXIMACION CON INPT DE EMERGENCIA O SIN ELLA	
	RUTA NACIONAL	
	RUTA PROVINCIAL	
	AREA URBANIZADA	
	ESTACION	
	PANORAMA	
	PUERTO	
	PUERTO DE FLETA	



TITULO
PROGRAMA DE INFRAESTRUCTURA VIAL PRODUCTIVA III
CAMINOS RURALES. PRÉSTAMO BID AR-L 1339
Proyecto 2: Ruta Provincial 5, Tramo: Cadret - Ordoqui
SECCION III: Km 14+000 a Km 21+740

DESCRIPCIÓN
CROQUIS DE UBICACIÓN

FECHA
20/08/21

NÚMERO DE PLANO
BID-CR-RP50-S3-DG-3

ESCALA
HOJA

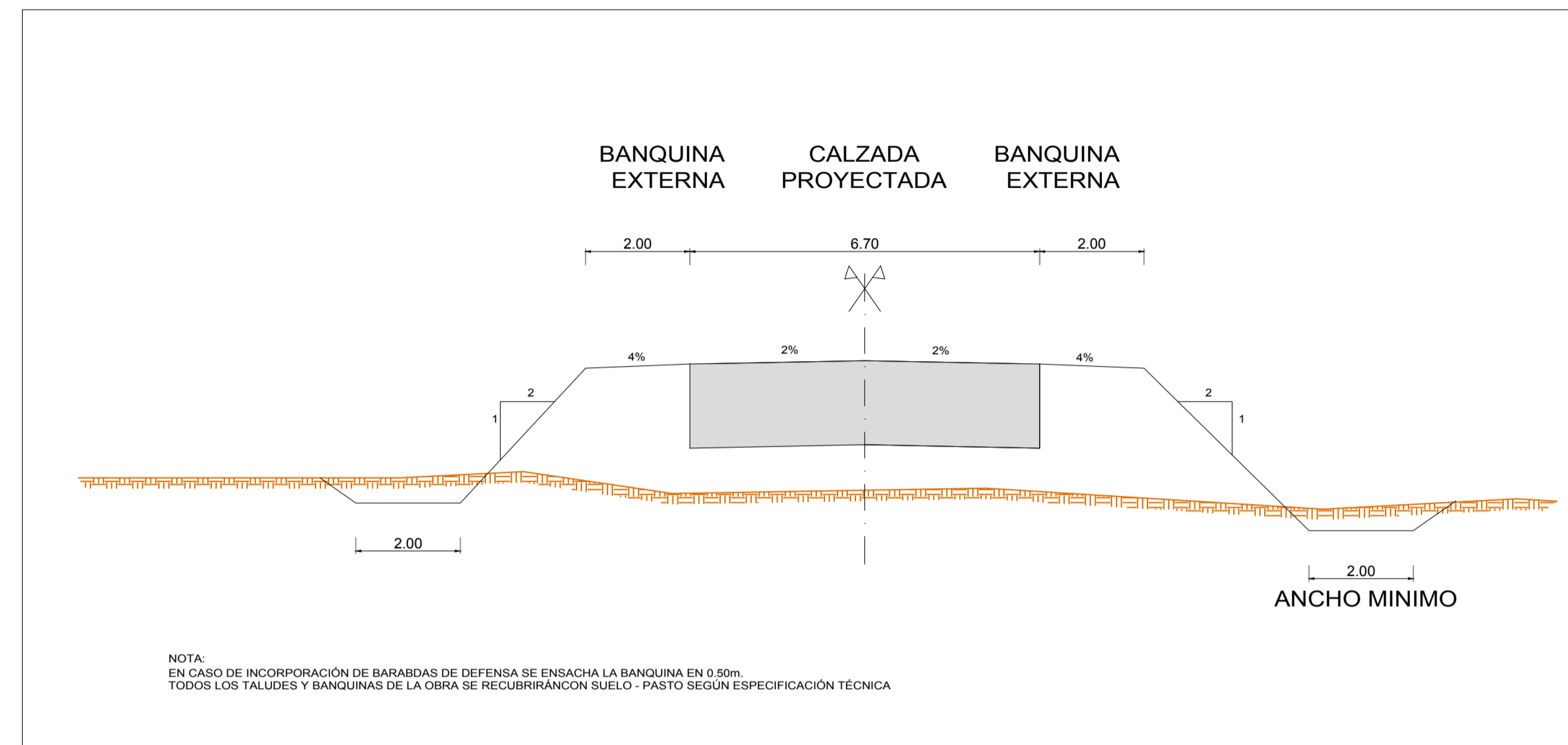
HOJA: 01 DE 01

NOMBRE DEL FICHERO DIGITAL:
BID-CR-RP50-S3-DG-3-CROQUIS DE UBICACIÓN-00.dwg

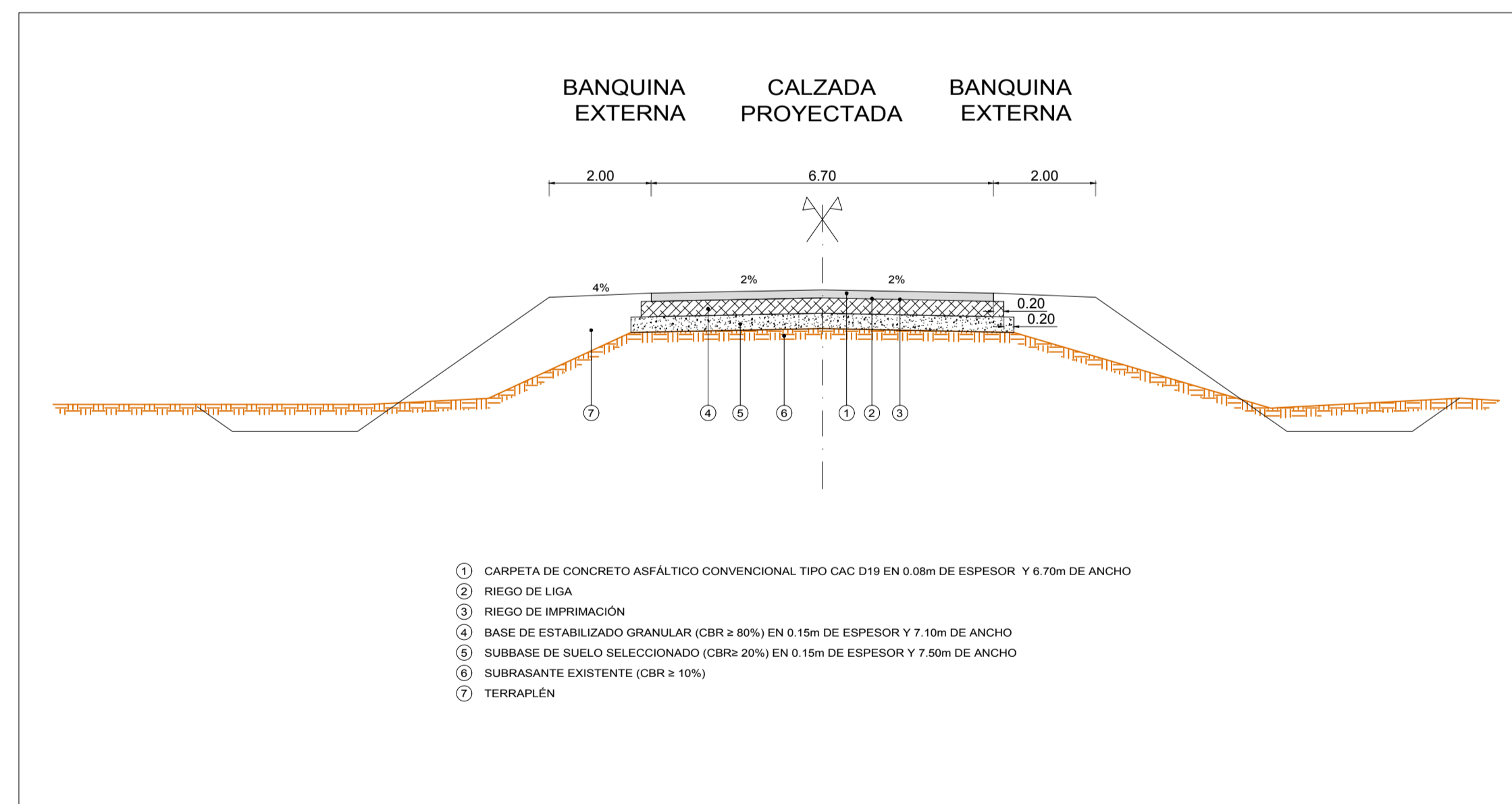


	<p>TÍTULO</p> <p>PROGRAMA DE INFRAESTRUCTURA VIAL PRODUCTIVA III</p> <p>CAMINOS RURALES. PRÉSTAMO BID AR-L 1339</p> <p>Proyecto 2: Ruta Provincial 5, Tramo: Cadret - Ordoqui</p> <p>SECCIÓN III: Km 14+000 a Km 21+740</p>	DESCRIPCIÓN	FECHA	DENOMINACIÓN
		PLANIMETRÍA GENERAL	20/08/21	BID-CR-RP50-S3-DG-4
		NOMBRE DEL FICHERO DIGITAL:	ESCALA	HOJA
		BID-CR-RP50-S3-DG-4-PLANIMETRÍA GENERAL-01.dwg	-	HOJA: 01 DE: 01

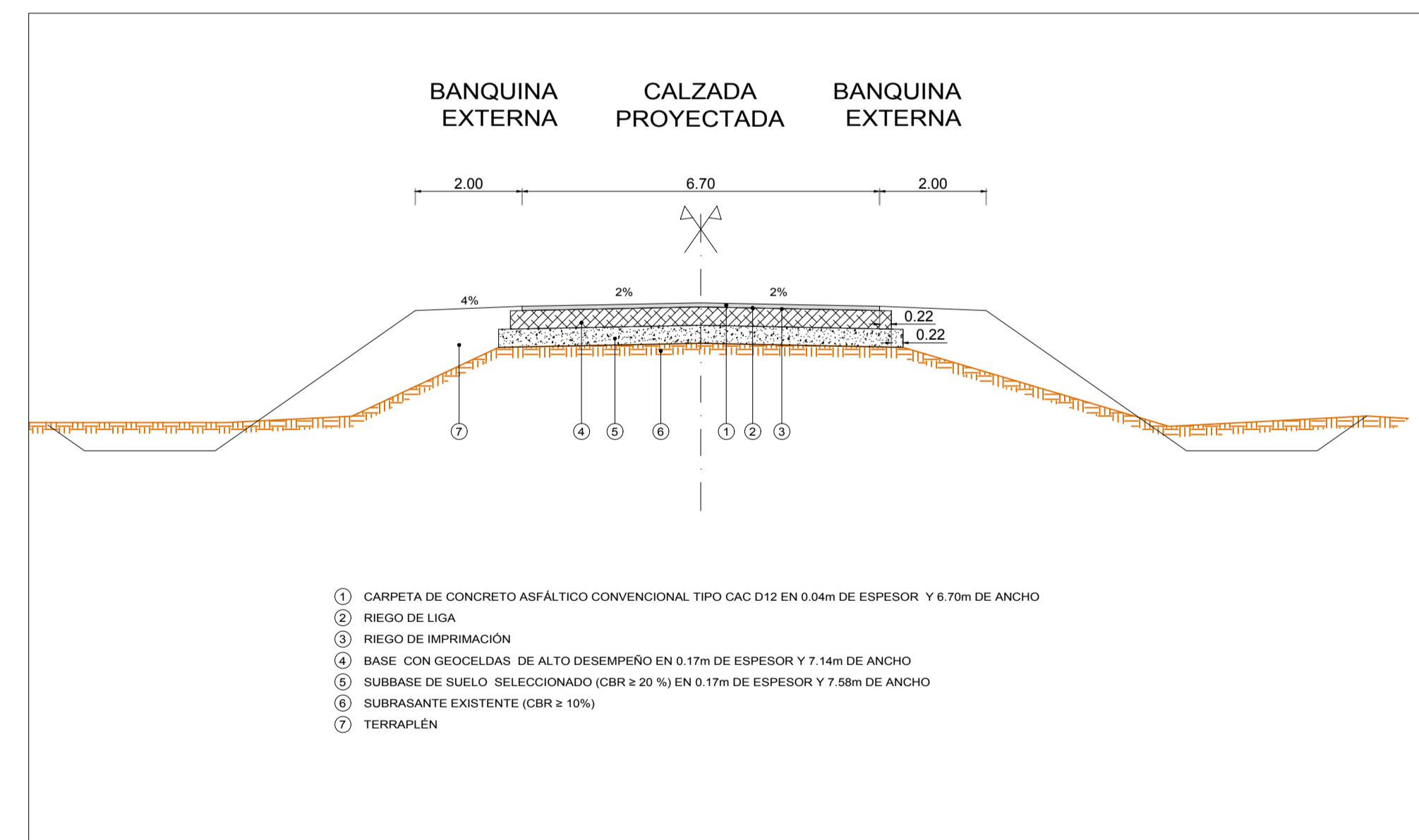
PERFIL TIPO DE OBRA BÁSICA



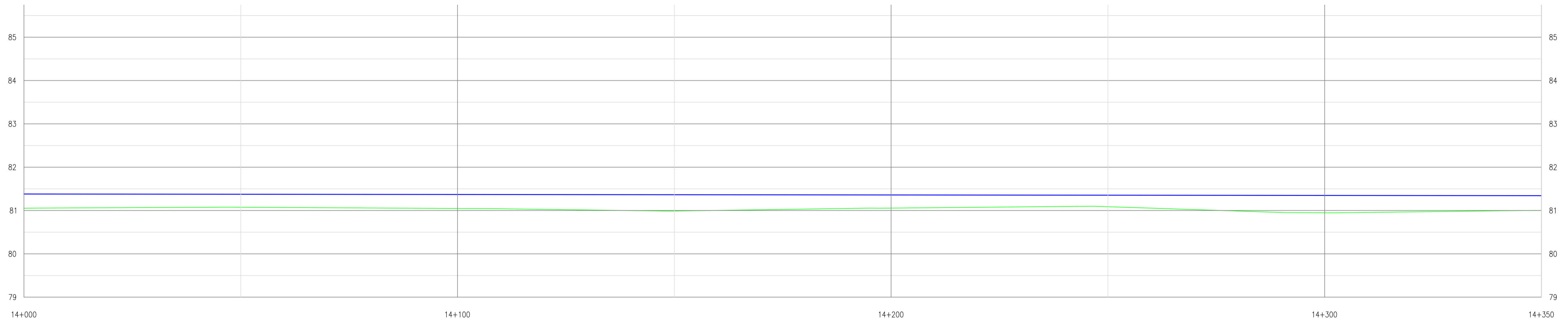

PERFIL TIPO DE PAVIMENTO N°1 APLICACIÓN Pr. 14+000 A 15+000 - 16+000 A 21+740



PERFIL TIPO DE PAVIMENTO N°2 APLICACIÓN Pr. 15+000 A 16+000

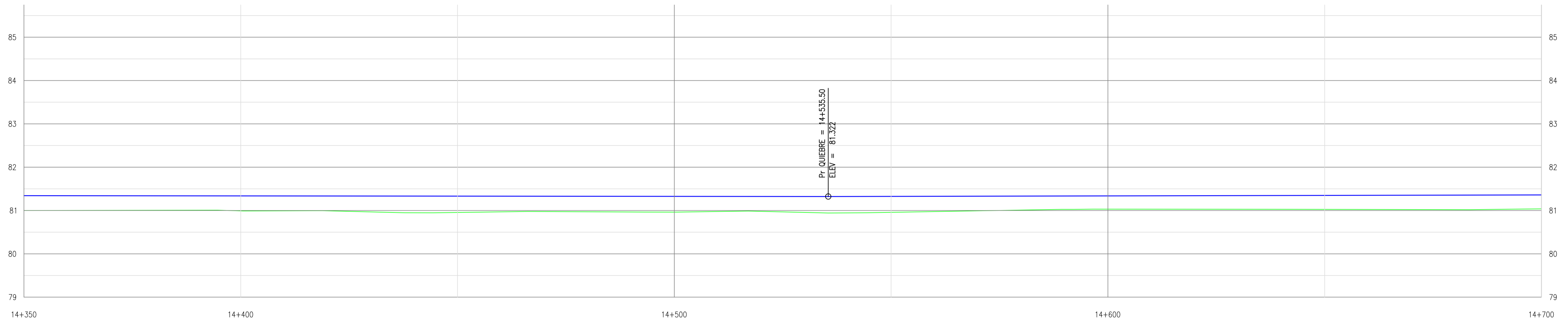



	TÍTULO	DESCRIPCIÓN	FECHA	DENOMINACIÓN
	PROGRAMA DE INFRAESTRUCTURA VIAL PRODUCTIVA III CAMINOS RURALES. PRÉSTAMO BID AR-L 1339 Proyecto: Ruta Provincial 50, Tramo: Cadret - Ordoqui SECCION III: Km 14+000 a Km 21+740	PERFILES TIPO DE OBRA BÁSICA Y PAVIMENTO	NOMBRE DEL FICHERO DIGITAL: BID-CR-RP50-S3-DG-5-PERFIL TIPO DE OBRA BASICA Y PAVIMENTO-02.dwg	10/09/21 ESCALA 1:100



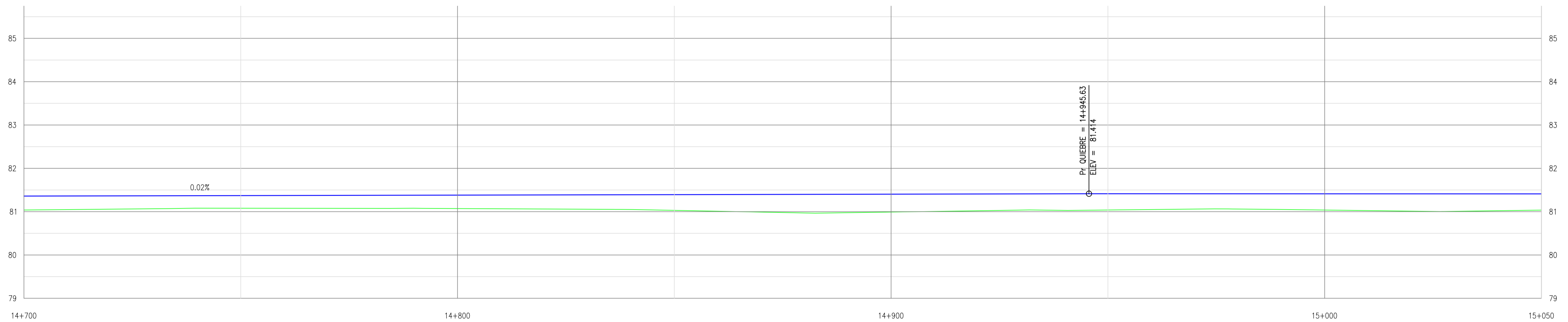

COTA PROYECTO	81.38	81.37	81.37	81.36	81.36	81.35	81.35	81.34
COTA TERRENO	81.05	81.08	81.05	80.99	81.06	81.09	80.95	81.00
DIF.	0.33	0.30	0.32	0.38	0.30	0.27	0.40	0.34
CUNETA DERECHA	80.28	80.34	80.30	80.21	80.16	80.13	80.10	80.07
CUNETA IZQUIERDA	79.97	79.95	79.94	79.92	79.91	79.89	79.87	79.86
PERALTE								

REFERENCIAS PLANIMETRIA 	REFERENCIAS ALTIMETRIA 	OBRAS A EJECUTAR ① Limpieza de Zona de Camino Total Lámina = 0.85 Ha ⑦ Construcción de barrera metálica de defensa Total Lámina = - m	② Terrapén sin compactación especial para accesos Total Lámina = - m3 ⑧ Demolición y/o retiro de alcantarillas Total Lámina = - ud	③ Construcción de alcantarilla S/PT O-41211-I Total Lámina = - ud ⑨ Construcción de protección gasoducto Total Lámina = - ud	④ Construcción de alcantarilla S/PT H-1900-BIS Total Lámina = - ud ⑩ Construcción de alambrado Total Lámina = - ud	⑤ Construcción de alcantarilla S/PT A-82 Total Lámina = - ud ⑪ Retiro de alambrado Total Lámina = - ud	⑥ Cordón Protector de borde de pavimento - (S/PT H-8431) Total Lámina = - m ⑫ Columna de iluminación de 1 brazo Total Lámina = - ud
		TITULO PROGRAMA DE INFRAESTRUCTURA VIAL PRODUCTIVA III CAMINOS RURALES. PRÉSTAMO BID AR-L 1339 Proyecto: Ruta Provincial 50, Tramo: Cadret - Ordoqui SECCION III: Km 14+000 a Km 21+740		DESCRIPCIÓN PLANI-ALTIMETRÍA	FECHA 20/08/21	DENOMINACIÓN BID-CR-RP50-S3-DG-6	
NOMBRE DEL FICHERO DIGITAL: BID-CR-RP50-S3-DG-6-PLANI-ALTIMETRÍA-00.dwg		ESCALA 1:500 H 1:50 V	HOJA HOJA: 01 DE: 23				



COTA PROYECTO	81.34	81.34	81.33	81.33	81.33	81.34	81.35	81.36
COTA TERRENO	81.00	80.99	80.95	80.96	80.96	81.03	81.03	81.04
DIF.	0.34	0.35	0.38	0.36	0.37	0.31	0.32	0.32
CUNETA DERECHA	80.07	80.04	80.01	79.98	79.95	79.91	79.88	79.85
CUNETA IZQUIERDA	79.86	79.85	79.85	79.85	79.85	79.85	79.85	79.85
PERALTE								

REFERENCIAS PLANIMETRIA 	REFERENCIAS ALTIMETRIA 	OBRAS A EJECUTAR ① Limpieza de Zona de Camino Total Lámina = 0.85 Ha ⑦ Construcción de barrera metálica de defensa Total Lámina = - m	② Terraplén sin compactación especial para accesos Total Lámina = - m3 ⑧ Demolición y/o retiro de alcantarillas Total Lámina = - ud	③ Construcción de alcantarilla S/PT O-41211-I Total Lámina = - ud ⑨ Construcción de protección gasoducto Total Lámina = - ud	④ Construcción de alcantarilla S/PT H-1900-BIS Total Lámina = - ud ⑩ Construcción de alambrado Total Lámina = - ud	⑤ Construcción de alcantarilla S/PT A-82 Total Lámina = - ud ⑪ Retiro de alambrado Total Lámina = - ud	⑥ Cordón Protector de borde de pavimento - (S/PT H-8431) Total Lámina = - m ⑫ Columna de iluminación de 1 brazo Total Lámina = - ud
		TITULO PROGRAMA DE INFRAESTRUCTURA VIAL PRODUCTIVA III CAMINOS RURALES. PRÉSTAMO BID AR-L 1339 Proyecto: Ruta Provincial 50, Tramo: Cadret - Ordoqui SECCION III: Km 14+000 a Km 21+740		DESCRIPCIÓN PLANIALTIMETRÍA	FECHA 20/08/21	DENOMINACIÓN BID-CR-RP50-S3-DG-6	
		NOMBRE DEL FICHERO DIGITAL: BID-CR-RP50-S3-DG-6-PLANIALTIMETRÍAS-00.dwg		ESCALA 1:500 H 1:50 V	HOJA HOJA: 02 DE: 23		



COTA PROYECTO	81.36	81.37	81.38	81.39	81.40	81.41	81.41	81.41
COTA TERRENO	81.04	81.08	81.07	81.03	80.99	81.04	81.04	81.04
DIF.	0.32	0.29	0.31	0.36	0.41	0.38	0.37	0.38
CUNETA DERECHA	79.85	79.82	79.79	79.76	79.73	79.70	79.69	79.67
CUNETA IZQUIERDA	79.85	79.84	79.81	79.77	79.73	79.69	79.66	79.62
PERALTE								

REFERENCIAS PLANIMETRIA

- EJE PROYECTADO
- BORDE CALZADA PROYECTADA
- BORDE BANQUINA PROYECTADA
- BORDE CALZADA EXISTENTE
- ALAMBRADO PROYECTADO
- ALAMBRADO EXISTENTE
- ALCANTARILLA EXISTENTE
- ALCANTARILLA PROYECTADA

REFERENCIAS ALTIMETRIA

- RASANTE PROYECTO
- TERRENO NATURAL
- CUNETA DERECHA PROYECTADA
- CUNETA IZQUIERDA PROYECTADA
- ALCANTARILLA PROYECTADA
- ALCANTARILLA EXISTENTE
- PERALTE
- CALZADA DERECHA
- CALZADA IZQUIERDA

OBRAS A EJECUTAR

① Limpieza de Zona de Camino Total Lámina = 0.85 Ha	② Terraplen sin compactación especial para accesos Total Lámina = 82.00 m3	③ Construcción de alcantarilla S/PT O-41211-I Total Lámina = - ud	④ Construcción de alcantarilla S/PT H-1900-BIS Total Lámina = - ud	⑤ Construcción de alcantarilla S/PT A-82 Total Lámina = 3 ud	⑥ Cordón Protector de borde de pavimento - (S/PT H-8431) Total Lámina = 71.00 m
⑦ Construcción de barrera metálica de defensa Total Lámina = - m	⑧ Demolición y/o retiro de alcantarillas Total Lámina = 1 ud	⑨ Construcción de protección gasoducto Total Lámina = - ud	⑩ Construcción de alambrado Total Lámina = - ud	⑪ Retiro de alambrado Total Lámina = - ud	⑫ Columna de iluminación de 1 brazo Total Lámina = - ud

TITULO
PROGRAMA DE INFRAESTRUCTURA VIAL PRODUCTIVA III
CAMINOS RURALES. PRÉSTAMO BID AR-L 1339
Proyecto: Ruta Provincial 50, Tramo: Cadret - Ordoqui
SECCION III: Km 14+000 a Km 21+740

DESCRIPCIÓN
PLANIALTIMETRÍA

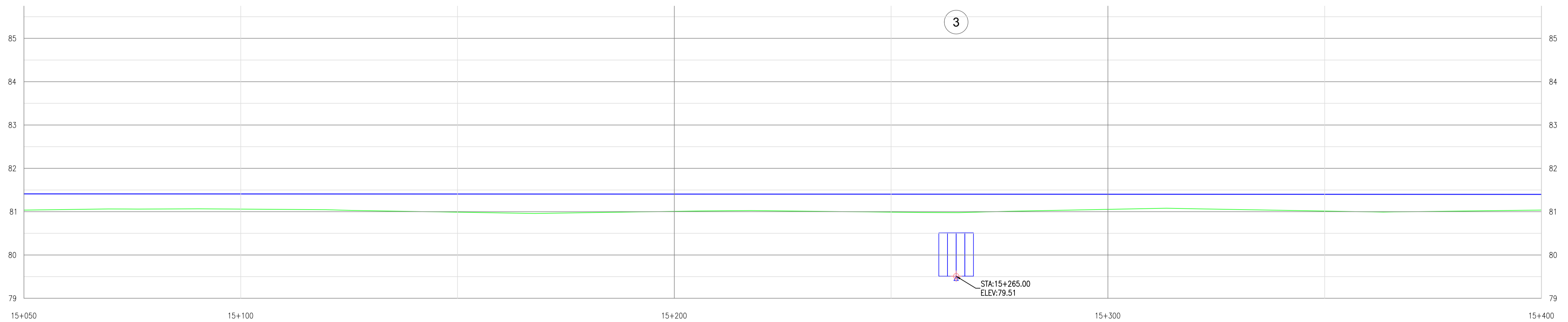
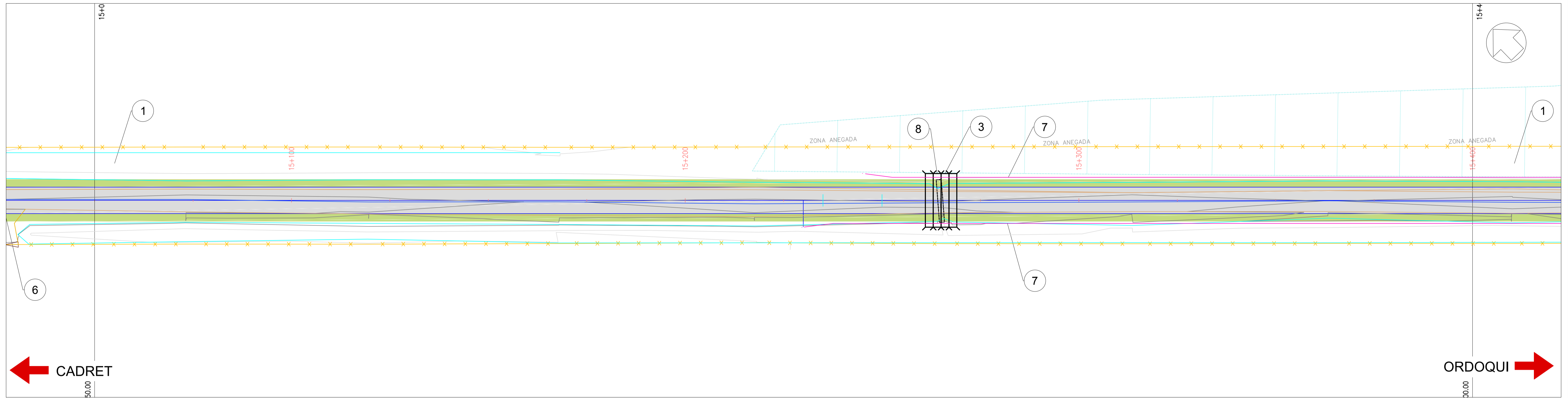
FECHA
20/08/21

DENOMINACIÓN
BID-CR-RP50-S3-DG-6

NOMBRE DEL FICHERO DIGITAL:
BID-CR-RP50-S3-DG-6-PLANIALTIMETRÍAS-00.dwg

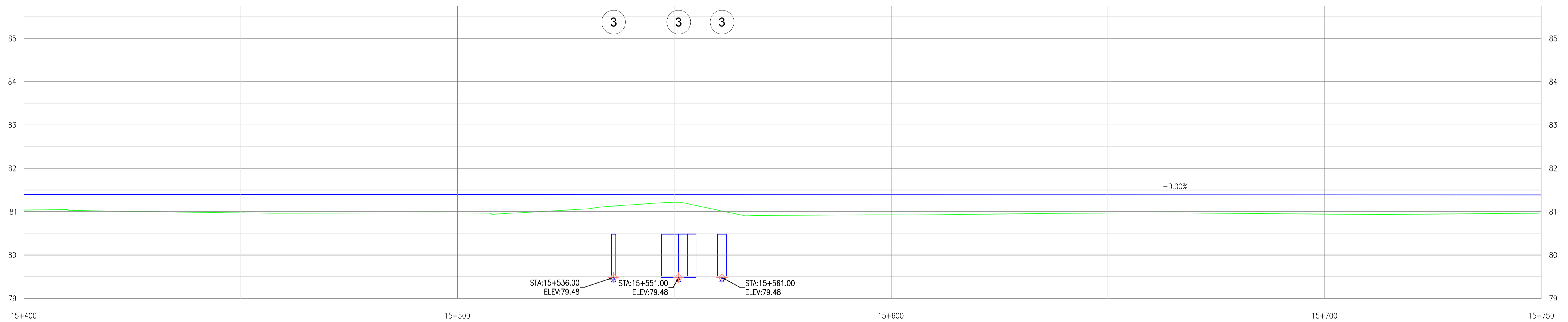
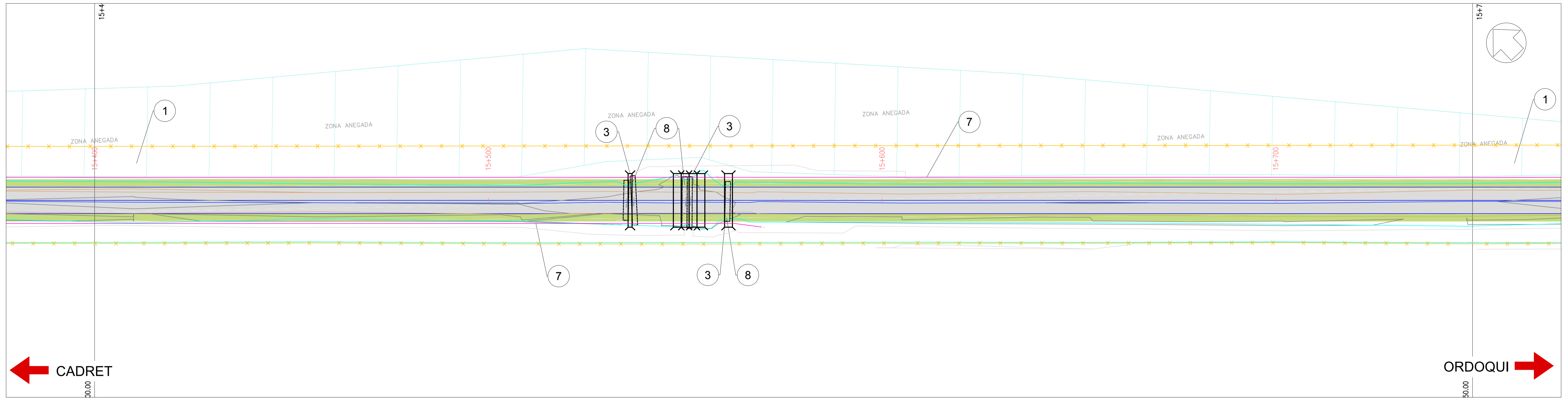
ESCALA
1:500 H 1:50 V

HOJA
HOJA: 03 DE: 23



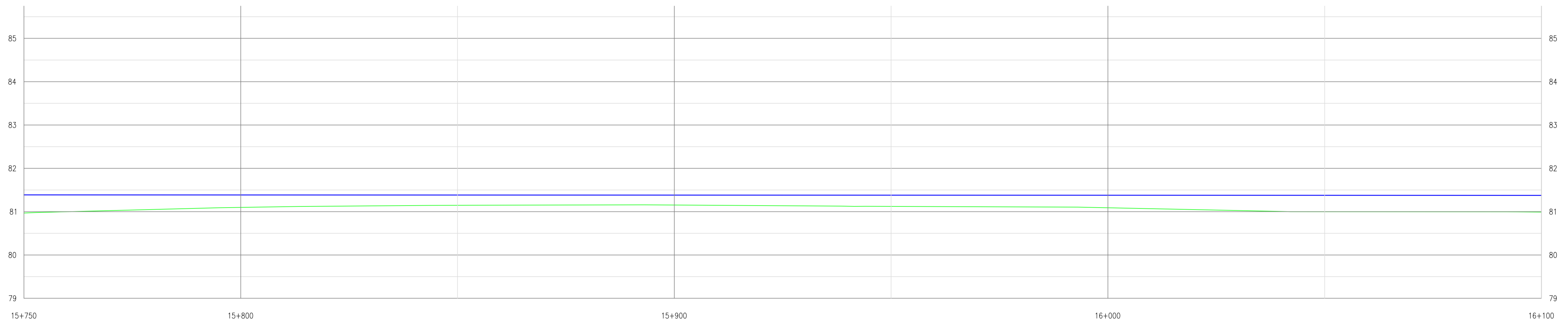

COTA PROYECTO	81.41	81.41	81.41	81.41	81.40	81.40	81.40
COTA TERRENO	81.04	81.06	80.99	81.01	80.99	81.05	81.01
DIF.	0.38	0.35	0.42	0.40	0.42	0.35	0.39
CUNETA DERECHA	79.67	79.66	79.65	79.64	79.63	79.62	79.61
CUNETA IZQUIERDA	79.62	79.58	79.55	79.51	79.47	79.47	79.47
PERALTE							

REFERENCIAS PLANIMETRIA 	REFERENCIAS ALTIMETRIA 	OBRAS A EJECUTAR ① Limpieza de Zona de Camino Total Lámina = 0.85 Ha ⑦ Construcción de barrera metálica de defensa Total Lámina = 325.00 m	② Terraplén sin compactación especial para accesos Total Lámina = - m3 ⑧ Demolición y/o retiro de alcantarillas Total Lámina = 1 ud	③ Construcción de alcantarilla S/PT O-41211-I Total Lámina = 1 ud ⑨ Construcción de protección gasoducto Total Lámina = - ud	④ Construcción de alcantarilla S/PT H-1900-BIS Total Lámina = - ud ⑩ Construcción de alambrado Total Lámina = - ud	⑤ Construcción de alcantarilla S/PT A-82 Total Lámina = - ud ⑪ Retiro de alambrado Total Lámina = - ud	⑥ Cordón Protector de borde de pavimento - (S/PT H-8431) Total Lámina = - m ⑫ Columna de iluminación de 1 brazo Total Lámina = - ud	TITULO PROGRAMA DE INFRAESTRUCTURA VIAL PRODUCTIVA III CAMINOS RURALES. PRÉSTAMO BID AR-L 1339 Proyecto: Ruta Provincial 50, Tramo: Cadret - Ordoqui SECCION III: Km 14+000 a Km 21+740		DESCRIPCIÓN PLANI-ALTIMETRÍA		FECHA 20/08/21	DENOMINACIÓN BID-CR-RP50-S3-DG-6
								NOMBRE DEL FICHERO DIGITAL: BID-CR-RP50-S3-DG-6-PLANI-ALTIMETRÍA-00.dwg		ESCALA 1:500 H 1:50 V	HOJA HOJA: 04 DE: 23		



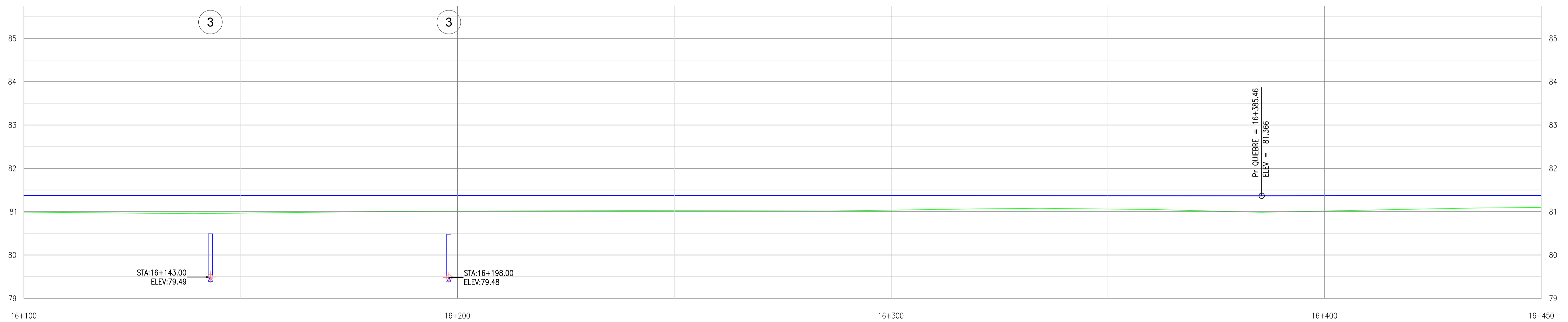
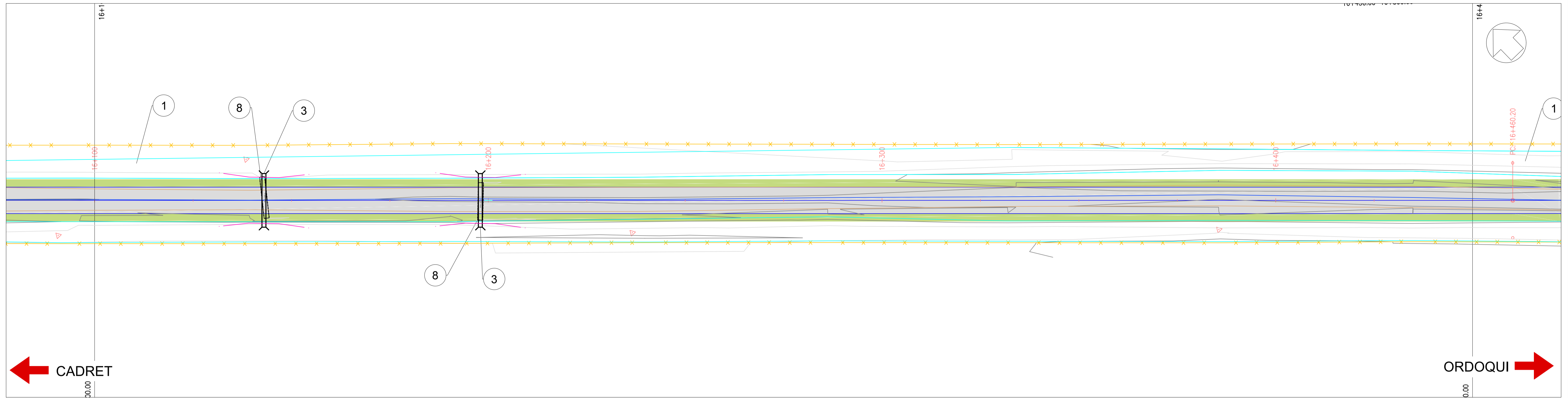
COTA PROYECTO	81.40	81.40	81.40	81.39	81.39	81.39	81.39	81.39
COTA TERRENO	81.04	80.97	80.97	81.22	80.93	80.97	80.94	80.97
DIF.	0.36	0.42	0.43	0.18	0.47	0.42	0.45	0.42
CUNETA DERECHA	79.60	79.59	79.58	79.57	79.56	79.55	79.54	79.53
CUNETA IZQUIERDA	79.47	79.46	79.46	79.46	79.46	79.46	79.45	79.45
PERALTE								

REFERENCIAS PLANIMETRIA 	REFERENCIAS ALTIMETRIA 	OBRAS A EJECUTAR ① Limpieza de Zona de Camino Total Lámina = 0.85 Ha ⑦ Construcción de barrera metálica de defensa Total Lámina = 520.00 m	② Terraplén sin compactación especial para accesos Total Lámina = - m3 ⑧ Demolición y/o retiro de alcantarillas Total Lámina = 5 ud	③ Construcción de alcantarilla S/PT O-41211-I Total Lámina = 3 ud ⑨ Construcción de protección gasoducto Total Lámina = - ud	④ Construcción de alcantarilla S/PT H-1900-BIS Total Lámina = - ud ⑩ Construcción de alambrado Total Lámina = - ud	⑤ Construcción de alcantarilla S/PT A-82 Total Lámina = - ud ⑪ Retiro de alambrado Total Lámina = - ud	⑥ Cordón Protector de borde de pavimento - (S/PT H-8431) Total Lámina = - m ⑫ Columna de iluminación de 1 brazo Total Lámina = - ud
		TITULO PROGRAMA DE INFRAESTRUCTURA VIAL PRODUCTIVA III CAMINOS RURALES. PRÉSTAMO BID AR-L 1339 Proyecto: Ruta Provincial 50, Tramo: Cadret - Ordoqui SECCION III: Km 14+000 a Km 21+740		DESCRIPCIÓN PLANIALTIMETRÍA	FECHA 20/08/21	DENOMINACIÓN BID-CR-RP50-S3-DG-6	
NOMBRE DEL FICHERO DIGITAL: BID-CR-RP50-S3-DG-6-PLANIALTIMETRÍAS-00.dwg		ESCALA 1:500 H 1:50 V	HOJA HOJA: 05 DE: 23				



COTA PROYECTO	81.39	81.39	81.38	81.38	81.38	81.38	81.38
COTA TERRENO	80.97	81.10	81.15	81.15	81.12	81.09	81.00
DIF.	0.42	0.29	0.24	0.23	0.26	0.29	0.38
CUNETA DERECHA	79.53	79.51	79.50	79.49	79.45	79.41	79.37
CUNETA IZQUIERDA	79.45	79.45	79.45	79.45	79.45	79.44	79.44
PERALTE							

REFERENCIAS PLANIMETRIA 	REFERENCIAS ALTIMETRIA 	OBRAS A EJECUTAR ① Limpieza de Zona de Camino Total Lámina = 0.85 Ha ⑦ Construcción de barrera metálica de defensa Total Lámina = 120.00 m ② Terrapén sin compactación especial para accesos Total Lámina = - m3 ⑧ Demolición y/o retiro de alcantarillas Total Lámina = - ud ③ Construcción de alcantarilla S/PT O-41211-I Total Lámina = - ud ⑨ Construcción de protección gasoducto Total Lámina = - ud ④ Construcción de alcantarilla S/PT H-1900-BIS Total Lámina = - ud ⑩ Construcción de alambrado Total Lámina = - ud ⑤ Construcción de alcantarilla S/PT A-82 Total Lámina = - ud ⑪ Retiro de alambrado Total Lámina = - ud ⑥ Cordón Protector de borde de pavimento - (S/PT H-8431) Total Lámina = - m ⑫ Columna de iluminación de 1 brazo Total Lámina = - ud	TITULO PROGRAMA DE INFRAESTRUCTURA VIAL PRODUCTIVA III CAMINOS RURALES. PRÉSTAMO BID AR-L 1339 Proyecto: Ruta Provincial 50, Tramo: Cadret - Ordoqui SECCION III: Km 14+000 a Km 21+740	DESCRIPCIÓN PLANI-ALTIMETRÍA	FECHA 20/08/21	DENOMINACIÓN BID-CR-RP50-S3-DG-6
					NOMBRE DEL FICHERO DIGITAL: BID-CR-RP50-S3-DG-6-PLANI-ALTIMETRÍA-00.dwg	ESCALA 1:500 H 1:50 V



COTA PROYECTO	81.38	81.37	81.37	81.37	81.37	81.37	81.37
COTA TERRENO	80.99	80.97	81.01	81.02	81.04	81.06	81.02
DIF.	0.39	0.41	0.36	0.35	0.33	0.31	0.35
CUNETA DERECHA	79.33	79.28	79.26	79.30	79.35	79.39	79.43
CUNETA IZQUIERDA	79.45	79.46	79.47	79.47	79.48	79.49	79.49
PERALTE							

REFERENCIAS PLANIMETRIA

- EJE PROYECTADO
- BORDE CALZADA PROYECTADA
- BORDE BANQUINA PROYECTADA
- BORDE CALZADA EXISTENTE
- ALAMBRADO PROYECTADO
- ALAMBRADO EXISTENTE
- ALCANTARILLA EXISTENTE
- ALCANTARILLA PROYECTADA

REFERENCIAS ALTIMETRIA

- RASANTE PROYECTO
- TERRENO NATURAL
- CUNETA DERECHA PROYECTADA
- CUNETA IZQUIERDA PROYECTADA
- ALCANTARILLA PROYECTADA
- ALCANTARILLA EXISTENTE
- PERALTE
- CALZADA DERECHA
- CALZADA IZQUIERDA

OBRAS A EJECUTAR

① Limpieza de Zona de Camino Total Lámina = 0.85 Ha	② Terraplen sin compactación especial para accesos Total Lámina = - m3	③ Construcción de alcantarilla S/PT O-41211-I Total Lámina = 2 ud	④ Construcción de alcantarilla S/PT H-1900-BIS Total Lámina = - ud	⑤ Construcción de alcantarilla S/PT A-82 Total Lámina = - ud	⑥ Cordón Protector de borde de pavimento - (S/PT H-8431) Total Lámina = - m
⑦ Construcción de barrera metálica de defensa Total Lámina = 121.92 m	⑧ Demolición y/o retiro de alcantarillas Total Lámina = 2 ud	⑨ Construcción de protección gasoducto Total Lámina = - ud	⑩ Construcción de alambrado Total Lámina = - ud	⑪ Retiro de alambrado Total Lámina = - ud	⑫ Columna de iluminación de 1 brazo Total Lámina = - ud

TITULO
PROGRAMA DE INFRAESTRUCTURA VIAL PRODUCTIVA III
CAMINOS RURALES. PRÉSTAMO BID AR-L 1339
Proyecto: Ruta Provincial 50, Tramo: Cadret - Ordoqui
SECCION III: Km 14+000 a Km 21+740

DESCRIPCIÓN
PLANIALTIMETRÍA

FECHA
20/08/21

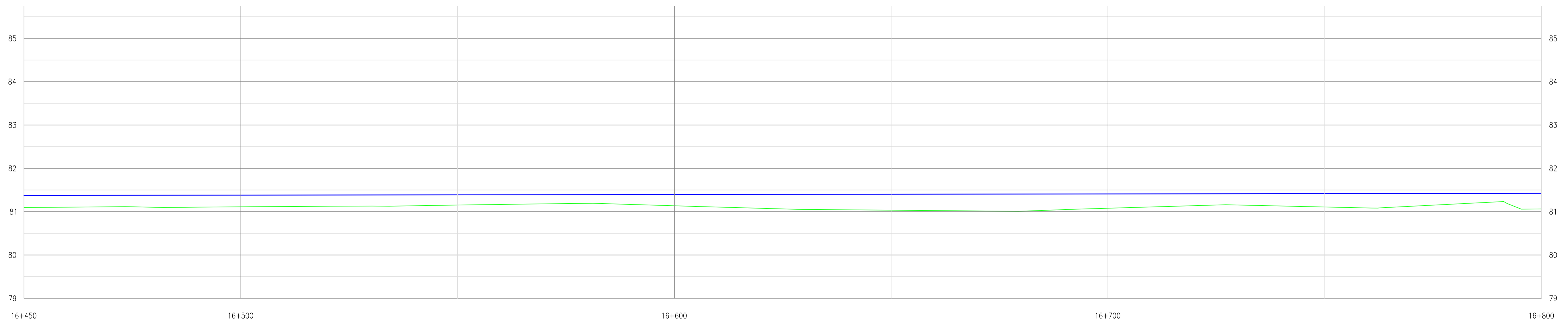
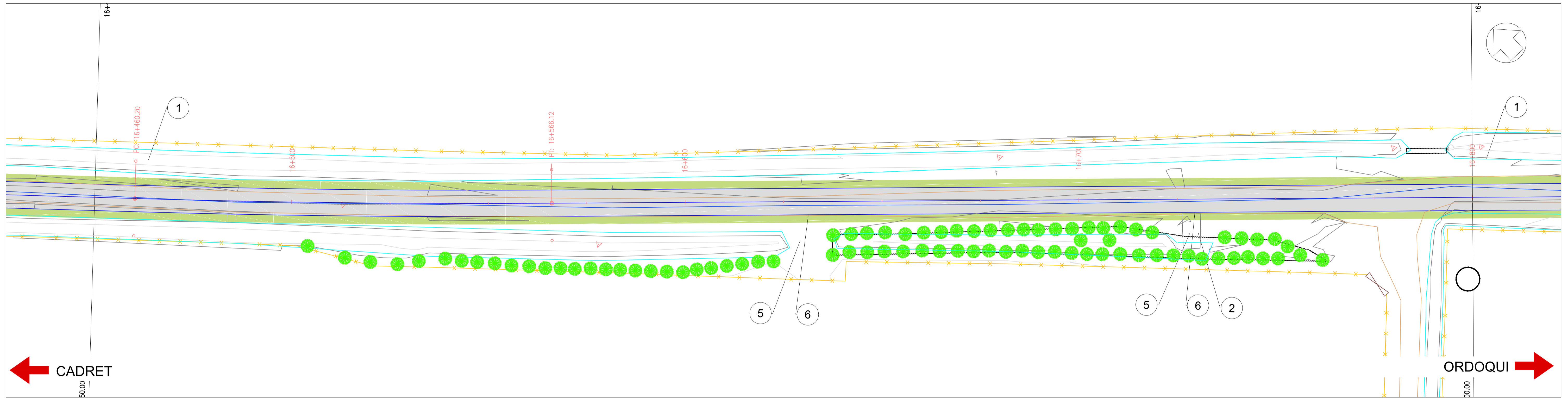
DENOMINACIÓN
BID-CR-RP50-S3-DG-6

ESCALA
1:500 H 1:50 V

HOJA
HOJA: 07 DE: 23

NOMBRE DEL FICHERO DIGITAL:
BID-CR-RP50-S3-DG-6-PLANIALTIMETRÍAS-00.dwg





COTA PROYECTO	81.37	81.38	81.39	81.40	81.40	81.41	81.42
COTA TERRENO	81.10	81.11	81.15	81.14	81.03	81.08	81.11
DIF.	0.28	0.27	0.24	0.26	0.37	0.33	0.31
CUNETA DERECHA	79.48	79.52	79.55	79.54	79.54	79.53	79.52
CUNETA IZQUIERDA	79.50	79.51	79.52	79.52	79.53	79.54	79.54
PERALTE							

REFERENCIAS PLANIMETRIA

- EJE PROYECTADO
- BORDE CALZADA PROYECTADA
- BORDE BANQUINA PROYECTADA
- BORDE CALZADA EXISTENTE
- ALAMBRADO PROYECTADO
- ALAMBRADO EXISTENTE
- ALCANTARILLA EXISTENTE
- ALCANTARILLA PROYECTADA

REFERENCIAS ALTIMETRIA

- RASANTE PROYECTO
- TERRENO NATURAL
- CUNETA DERECHA PROYECTADA
- CUNETA IZQUIERDA PROYECTADA
- ALCANTARILLA PROYECTADA
- ALCANTARILLA EXISTENTE
- PERALTE
- CALZADA DERECHA
- CALZADA IZQUIERDA

OBRAS A EJECUTAR

① Limpieza de Zona de Camino Total Lámina = 0.85 Ha	② Terraplén sin compactación especial para accesos Total Lámina = 32.00 m3	③ Construcción de alcantarilla S/PT O-41211-I Total Lámina = - ud	④ Construcción de alcantarilla S/PT H-1900-BIS Total Lámina = - ud	⑤ Construcción de alcantarilla S/PT A-82 Total Lámina = 2 ud	⑥ Cordón Protector de borde de pavimento - (S/PT H-8431) Total Lámina = 36.00 m
⑦ Construcción de barrera metálica de defensa Total Lámina = - m	⑧ Demolición y/o retiro de alcantarillas Total Lámina = - ud	⑨ Construcción de protección gasoducto Total Lámina = - ud	⑩ Construcción de alambrado Total Lámina = - ud	⑪ Retiro de alambrado Total Lámina = - ud	⑫ Columna de iluminación de 1 brazo Total Lámina = - ud

TITULO
PROGRAMA DE INFRAESTRUCTURA VIAL PRODUCTIVA III
CAMINOS RURALES. PRÉSTAMO BID AR-L 1339
Proyecto: Ruta Provincial 50, Tramo: Cadret - Ordoqui
SECCION III: Km 14+000 a Km 21+740

DESCRIPCIÓN
PLANIALTIMETRÍA

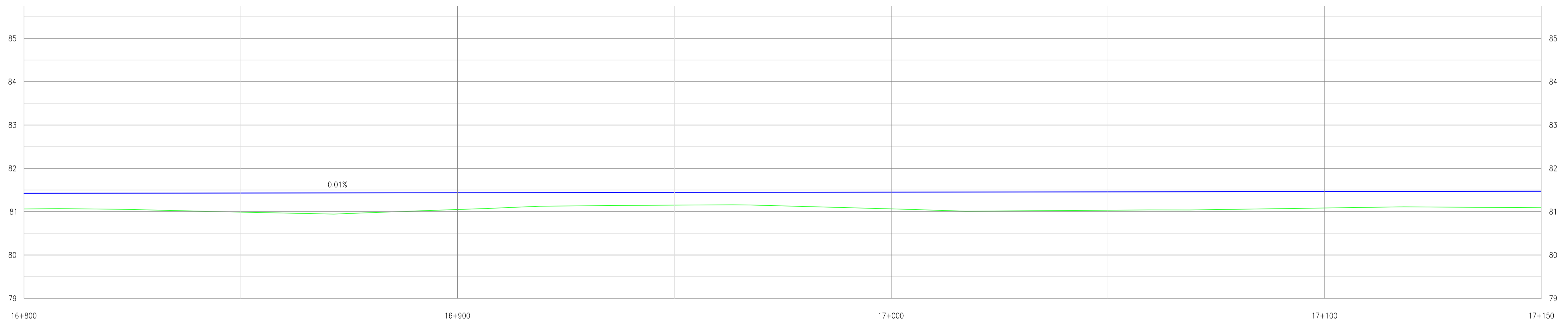

FECHA
20/08/21

DENOMINACIÓN
BID-CR-RP50-S3-DG-6

NOMBRE DEL FICHERO DIGITAL:
BID-CR-RP50-S3-DG-6-PLANIALTIMETRÍAS-00.dwg

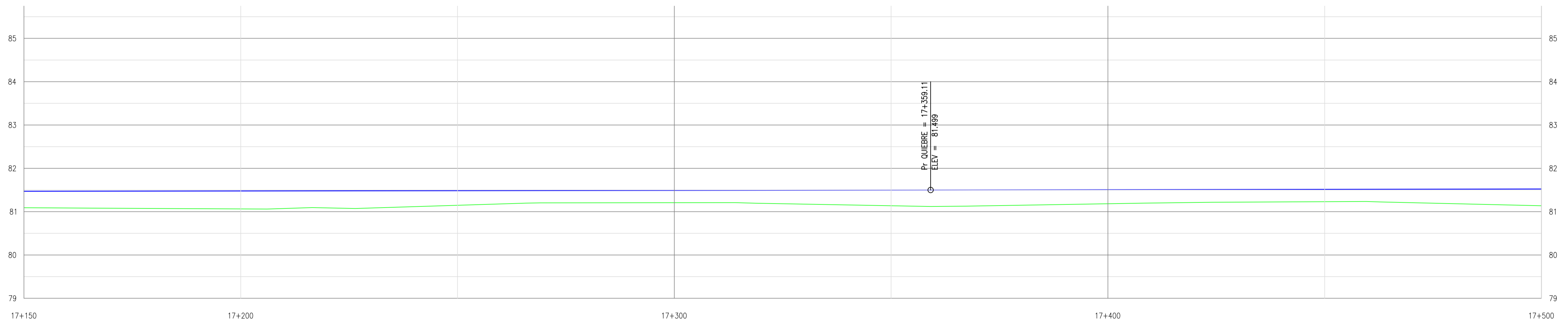

ESCALA
1:500 H 1:50 V

HOJA
HOJA: 08 DE: 23



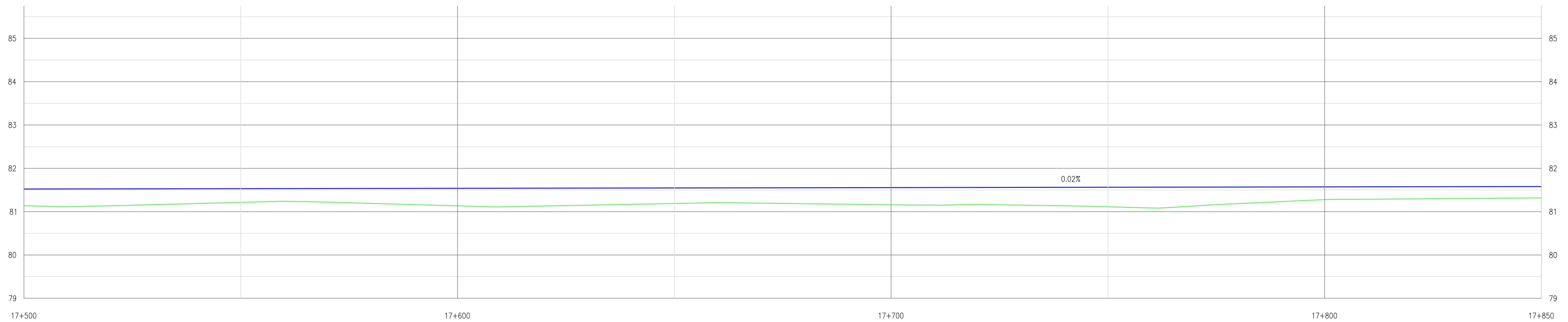
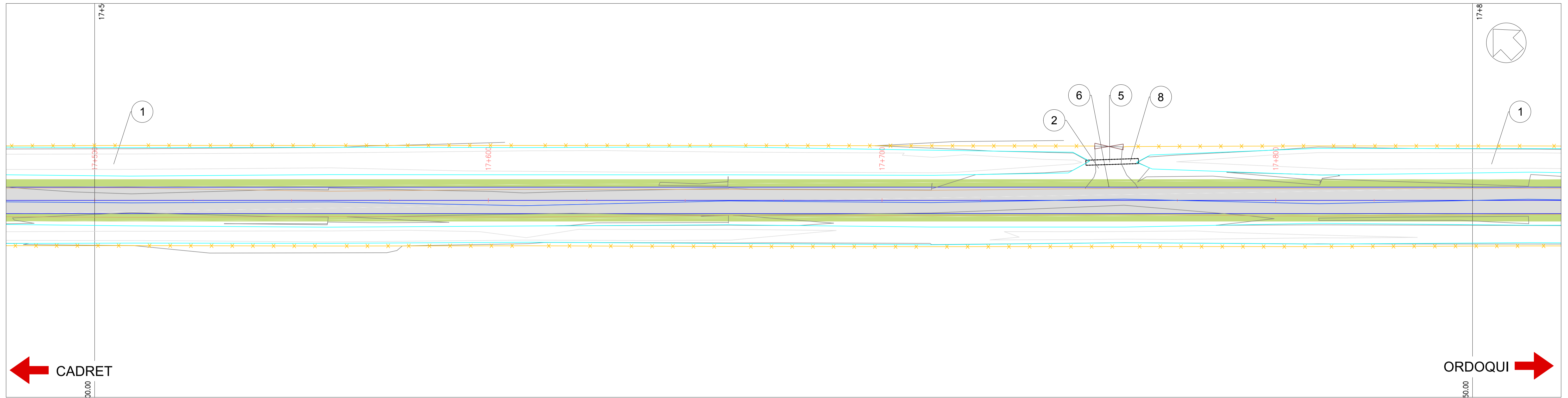
COTA PROYECTO	81.42	81.43	81.44	81.44	81.45	81.46	81.46	81.47
COTA TERRENO	81.06	80.99	81.05	81.15	81.06	81.03	81.08	81.09
DIF.	0.36	0.44	0.39	0.29	0.39	0.42	0.38	0.38
CUNETA DERECHA	79.52	79.51	79.50	79.50	79.49	79.48	79.53	79.53
CUNETA IZQUIERDA	79.55	79.56	79.57	79.57	79.58	79.59	79.63	79.68
PERALTE								

REFERENCIAS PLANIMETRIA EJE PROYECTADO BORDE CALZADA PROYECTADA BORDE BANQUINA PROYECTADA BORDE CALZADA EXISTENTE ALAMBRADO PROYECTADO ALAMBRADO EXISTENTE ALCANTARILLA EXISTENTE ALCANTARILLA PROYECTADA	REFERENCIAS ALTIMETRIA RASANTE PROYECTO TERRENO NATURAL CALZADA DERECHA PROYECTADA CUNETA DERECHA PROYECTADA CALZADA DERECHA EXISTENTE CALZADA IZQUIERDA PROYECTADA ALCANTARILLA PROYECTADA ALCANTARILLA EXISTENTE PERALTE CALZADA DERECHA CALZADA IZQUIERDA	OBRAS A EJECUTAR ① Limpieza de Zona de Camino Total Lámina = 0.85 Ha ⑦ Construcción de barrera metálica de defensa Total Lámina = - m ② Terraplén sin compactación especial para accesos Total Lámina = - m3 ⑧ Demolición y/o retiro de alcantarillas Total Lámina = - ud ③ Construcción de alcantarilla S/PT O-41211-I Total Lámina = - ud ⑨ Construcción de protección gasoducto Total Lámina = - ud ④ Construcción de alcantarilla S/PT H-1900-BIS Total Lámina = - ud ⑩ Construcción de alambrado Total Lámina = - ud ⑤ Construcción de alcantarilla S/PT A-82 Total Lámina = - ud ⑪ Retiro de alambrado Total Lámina = - ud ⑥ Cordón Protector de borde de pavimento - (S/PT H-8431) Total Lámina = - m ⑫ Columna de iluminación de 1 brazo Total Lámina = - ud	TITULO PROGRAMA DE INFRAESTRUCTURA VIAL PRODUCTIVA III CAMINOS RURALES. PRÉSTAMO BID AR-L 1339 Proyecto: Ruta Provincial 50, Tramo: Cadret - Ordoqui SECCION III: Km 14+000 a Km 21+740	DESCRIPCIÓN PLANI-ALTIMETRÍA	FECHA 20/08/21	DENOMINACIÓN BID-CR-RP50-S3-DG-6
					NOMBRE DEL FICHERO DIGITAL: BID-CR-RP50-S3-DG-6-PLANI-ALTIMETRÍA-00.dwg	ESCALA 1:500 H 1:50 V



COTA PROYECTO	81.47	81.48	81.48	81.49	81.50	81.51	81.51	81.52
COTA TERRENO	81.09	81.06	81.15	81.21	81.14	81.18	81.23	81.14
DIF.	0.38	0.41	0.34	0.29	0.36	0.32	0.28	0.39
CUNETA DERECHA	79.59	79.65	79.71	79.77	79.84	79.90	79.95	79.97
CUNETA IZQUIERDA	79.66	79.73	79.74	79.71	79.68	79.65	79.62	79.59
PERALTE								

REFERENCIAS PLANIMETRIA 	REFERENCIAS ALTIMETRIA 	OBRAS A EJECUTAR ① Limpieza de Zona de Camino Total Lámina = 0.85 Ha ⑦ Construcción de barrera metálica de defensa Total Lámina = - m	② Terraplén sin compactación especial para accesos Total Lámina = - m3 ⑧ Demolición y/o retiro de alcantarillas Total Lámina = - ud	③ Construcción de alcantarilla S/PT O-41211-I Total Lámina = - ud ⑨ Construcción de protección gasoducto Total Lámina = - ud	④ Construcción de alcantarilla S/PT H-1900-BIS Total Lámina = - ud ⑩ Construcción de alambrado Total Lámina = - ud	⑤ Construcción de alcantarilla S/PT A-82 Total Lámina = - ud ⑪ Retiro de alambrado Total Lámina = - ud	⑥ Cordón Protector de borde de pavimento - (S/PT H-8431) Total Lámina = - m ⑫ Columna de iluminación de 1 brazo Total Lámina = - ud
		TITULO PROGRAMA DE INFRAESTRUCTURA VIAL PRODUCTIVA III CAMINOS RURALES. PRÉSTAMO BID AR-L 1339 Proyecto: Ruta Provincial 50, Tramo: Cadret - Ordoqui SECCION III: Km 14+000 a Km 21+740		DESCRIPCIÓN PLANI-ALTIMETRÍA	FECHA 20/08/21	DENOMINACIÓN BID-CR-RP50-S3-DG-6	
		NOMBRE DEL FICHERO DIGITAL: BID-CR-RP50-S3-DG-6-PLANI-ALTIMETRÍAS-00.dwg		ESCALA 1:500 H 1:50 V	HOJA HOJA: 10 DE: 23		



COTA PROYECTO	81.52	81.53	81.54	81.55	81.55	81.56	81.57	81.58
COTA TERRENO	81.14	81.22	81.14	81.19	81.16	81.11	81.28	81.32
DIF.	0.39	0.32	0.40	0.36	0.40	0.45	0.29	0.26
CUNETA DERECHA	79.97	79.99	80.01	80.03	80.06	80.08	80.10	80.12
CUNETA IZQUIERDA	79.59	79.56	79.55	79.53	79.52	79.50	79.49	79.55
PERALTE								

REFERENCIAS PLANIMETRIA

- EJE PROYECTADO
- BORDE CALZADA PROYECTADA
- BORDE BANQUINA PROYECTADA
- BORDE CALZADA EXISTENTE
- ALAMBRADO PROYECTADO
- ALAMBRADO EXISTENTE
- ALCANTARILLA EXISTENTE
- ALCANTARILLA PROYECTADA

REFERENCIAS ALTIMETRIA

- RASANTE PROYECTO
- TERRENO NATURAL
- CUNETA DERECHA PROYECTADA
- CUNETA IZQUIERDA PROYECTADA
- ALCANTARILLA PROYECTADA
- ALCANTARILLA EXISTENTE
- PERALTE
- CALZADA DERECHA
- CALZADA IZQUIERDA

OBRAS A EJECUTAR

① Limpieza de Zona de Camino Total Lámina = 0.85 Ha	② Terraplen sin compactación especial para accesos Total Lámina = 30.00 m3	③ Construcción de alcantarilla S/PT O-41211-I Total Lámina = - ud	④ Construcción de alcantarilla S/PT H-1900-BIS Total Lámina = - ud	⑤ Construcción de alcantarilla S/PT A-82 Total Lámina = 1 ud	⑥ Cordón Protector de borde de pavimento - (S/PT H-8431) Total Lámina = 25.00 m
⑦ Construcción de barrera metálica de defensa Total Lámina = - m	⑧ Demolición y/o retiro de alcantarillas Total Lámina = 1 ud	⑨ Construcción de protección gasoducto Total Lámina = - ud	⑩ Construcción de alambrado Total Lámina = - ud	⑪ Retiro de alambrado Total Lámina = - ud	⑫ Columna de iluminación de 1 brazo Total Lámina = - ud

TITULO
PROGRAMA DE INFRAESTRUCTURA VIAL PRODUCTIVA III
CAMINOS RURALES. PRÉSTAMO BID AR-L 1339
Proyecto: Ruta Provincial 50, Tramo: Cadret - Ordoqui
SECCION III: Km 14+000 a Km 21+740

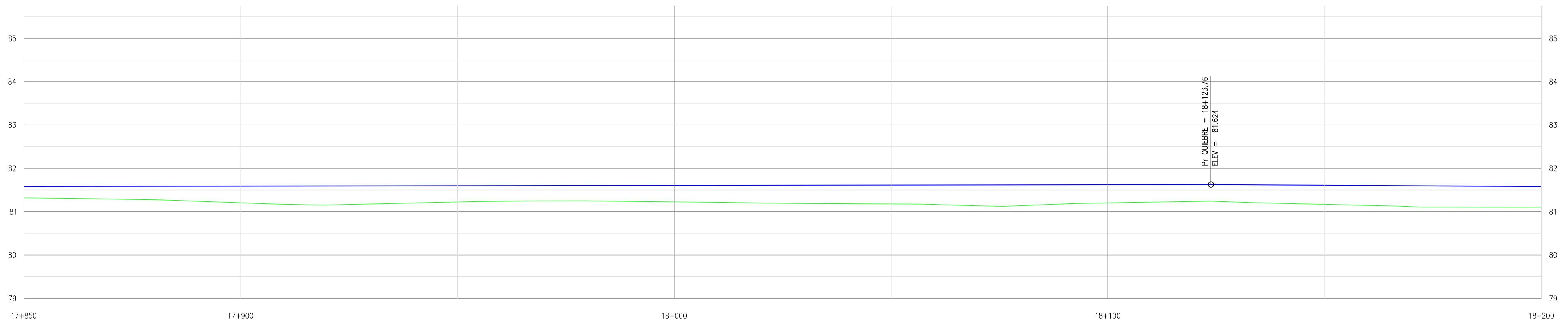

DESCRIPCIÓN
PLANIALTIMETRÍA

FECHA
20/08/21

DENOMINACIÓN
ESCALA: HOJA
1:500 H 1:50 V
HOJA: 11 DE: 23

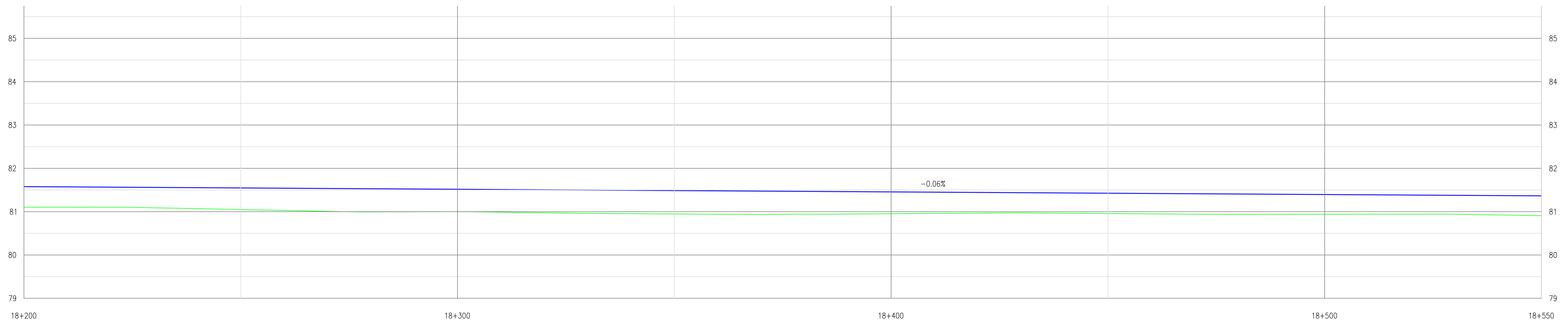
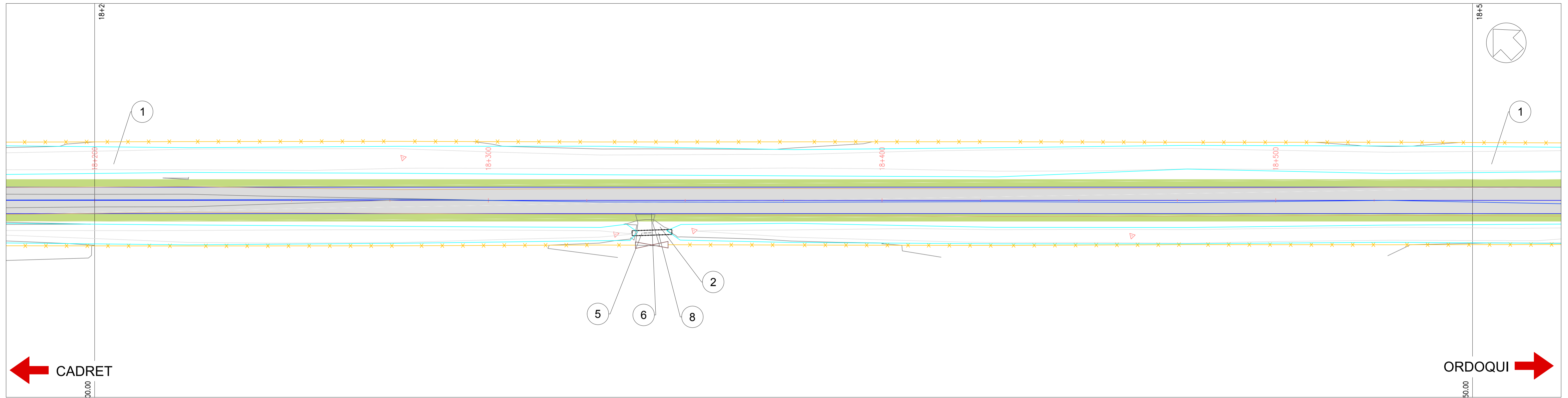
NOMBRE DEL FICHERO DIGITAL:
BID-CR-RP50-S3-DG-6-PLANIALTIMETRÍAS-00.dwg





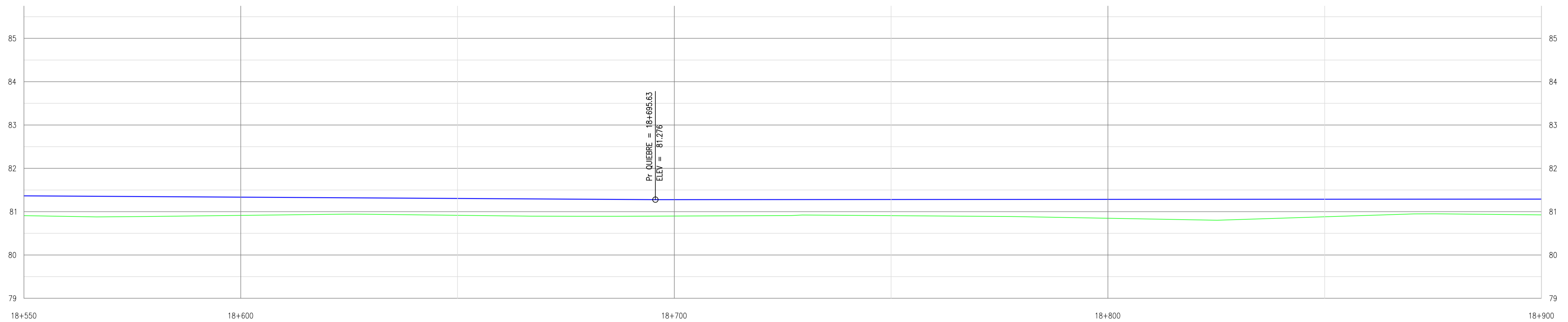
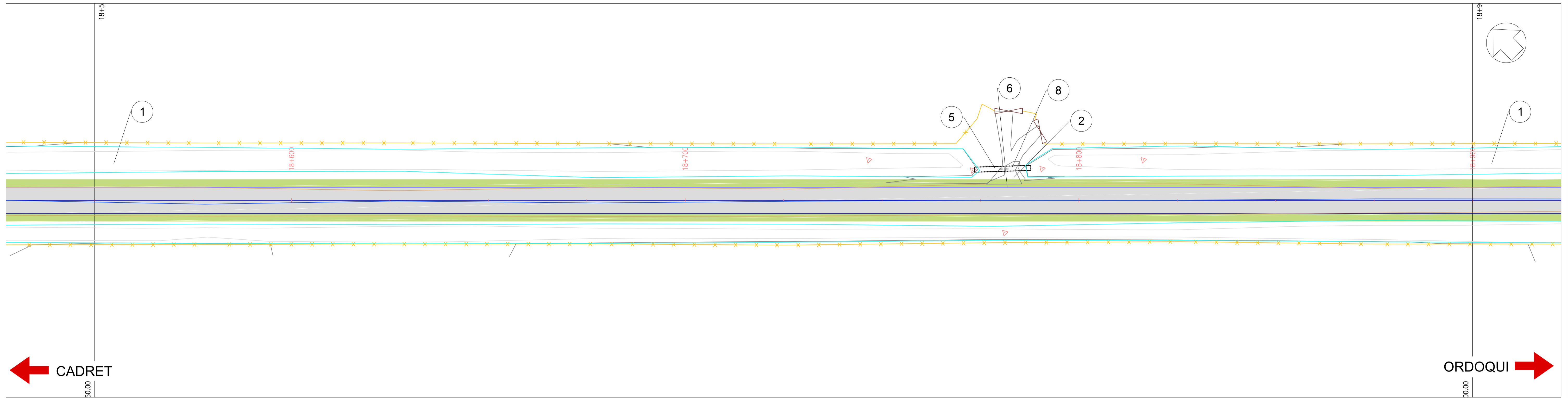
COTA PROYECTO	81.58	81.59	81.60	81.60	81.61	81.62	81.61	81.58
COTA TERRENO	81.32	81.21	81.22	81.23	81.18	81.20	81.17	81.10
DIF.	0.26	0.38	0.37	0.38	0.43	0.42	0.44	0.47
CUNETA DERECHA	80.12	80.07	79.99	79.92	79.85	79.77	79.70	79.62
CUNETA IZQUIERDA	79.55	79.69	79.83	79.89	79.78	79.67	79.55	79.42
PERALTE								

REFERENCIAS PLANIMETRIA 	REFERENCIAS ALTIMETRIA 	OBRAS A EJECUTAR ① Limpieza de Zona de Camino Total Lámina = 0.85 Ha ⑦ Construcción de barrera metálica de defensa Total Lámina = - m	② Terrapén sin compactación especial para accesos Total Lámina = - m3 ⑧ Demolición y/o retiro de alcantarillas Total Lámina = - ud	③ Construcción de alcantarilla S/PT O-41211-I Total Lámina = - ud ⑨ Construcción de protección gasoducto Total Lámina = - ud	④ Construcción de alcantarilla S/PT H-1900-BIS Total Lámina = - ud ⑩ Construcción de alambrado Total Lámina = - ud	⑤ Construcción de alcantarilla S/PT A-82 Total Lámina = - ud ⑪ Retiro de alambrado Total Lámina = - ud	⑥ Cordón Protector de borde de pavimento - (S/PT H-8431) Total Lámina = - m ⑫ Columna de iluminación de 1 brazo Total Lámina = - ud
		TITULO PROGRAMA DE INFRAESTRUCTURA VIAL PRODUCTIVA III CAMINOS RURALES. PRÉSTAMO BID AR-L 1339 Proyecto: Ruta Provincial 50, Tramo: Cadret - Ordoqui SECCION III: Km 14+000 a Km 21+740		DESCRIPCIÓN PLANI-ALTIMETRÍA		FECHA 20/08/21	DENOMINACIÓN BID-CR-RP50-S3-DG-6
NOMBRE DEL FICHERO DIGITAL: BID-CR-RP50-S3-DG-6-PLANI-ALTIMETRÍAS-00.dwg					ESCALA 1:500 H 1:50 V	HOJA HOJA: 12 DE: 23	



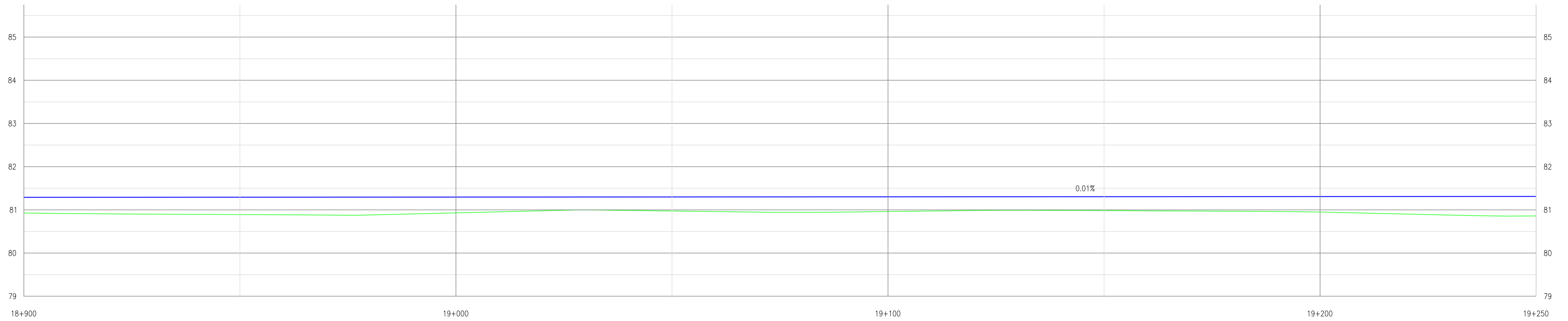
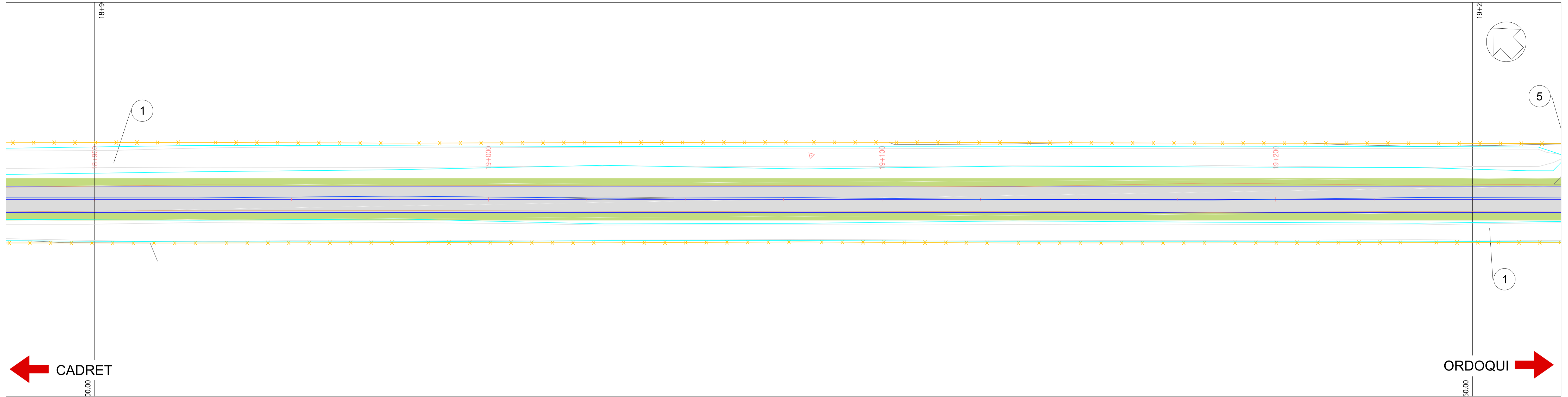
COTA PROYECTO	81.58	81.55	81.52	81.49	81.46	81.43	81.40	81.36
COTA TERRENO	81.10	81.05	81.00	80.95	80.95	80.96	80.94	80.91
DIF.	0.47	0.50	0.52	0.54	0.50	0.47	0.46	0.46
CUNETA DERECHA	79.62	79.59	79.59	79.59	79.59	79.59	79.59	79.59
CUNETA IZQUIERDA	79.47	79.35	79.35	79.35	79.35	79.35	79.35	79.35
PERALTE								

REFERENCIAS PLANIMETRIA 	REFERENCIAS ALTIMETRIA 	OBRAS A EJECUTAR ① Limpieza de Zona de Camino Total Lámina = 0.85 Ha ⑦ Construcción de barrera metálica de defensa Total Lámina = - m	② Terrapén sin compactación especial para accesos Total Lámina = 22.00 m3 ⑧ Demolición y/o retiro de alcantarillas Total Lámina = 1 ud	③ Construcción de alcantarilla S/PT O-41211-I Total Lámina = - ud ⑨ Construcción de protección gasoducto Total Lámina = - ud	④ Construcción de alcantarilla S/PT H-1900-BIS Total Lámina = - ud ⑩ Construcción de alambrado Total Lámina = - ud	⑤ Construcción de alcantarilla S/PT A-82 Total Lámina = 1 ud ⑪ Retiro de alambrado Total Lámina = - ud	⑥ Cordón Protector de borde de pavimento - (S/PT H-8431) Total Lámina = 21.00 m ⑫ Columna de iluminación de 1 brazo Total Lámina = - ud
		TITULO PROGRAMA DE INFRAESTRUCTURA VIAL PRODUCTIVA III CAMINOS RURALES. PRÉSTAMO BID AR-L 1339 Proyecto: Ruta Provincial 50, Tramo: Cadret - Ordoqui SECCION III: Km 14+000 a Km 21+740		DESCRIPCIÓN PLANIALTIMETRÍA	FECHA 20/08/21	DENOMINACIÓN BID-CR-RP50-S3-DG-6	
NOMBRE DEL FICHERO DIGITAL: BID-CR-RP50-S3-DG-6-PLANIALTIMETRÍAS-00.dwg		ESCALA 1:500 H 1:50 V	HOJA HOJA: 13 DE: 23				



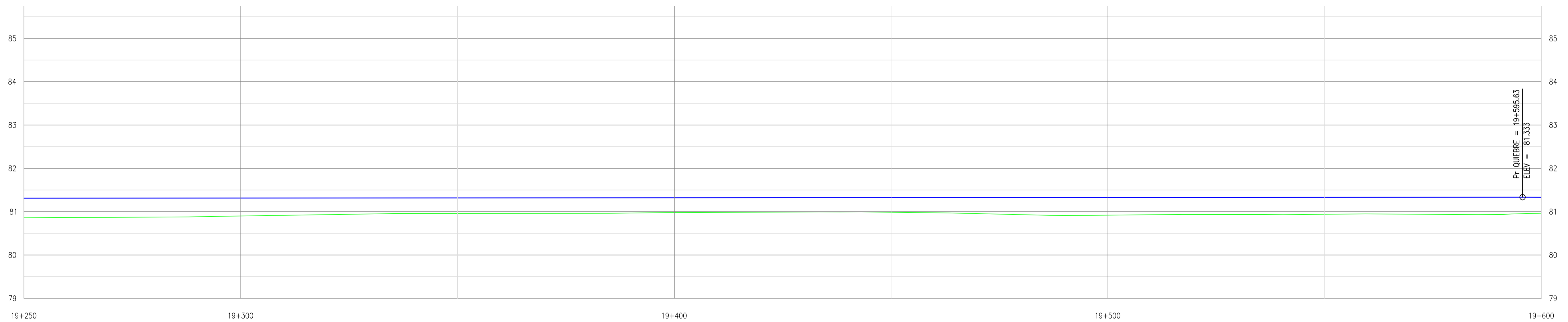
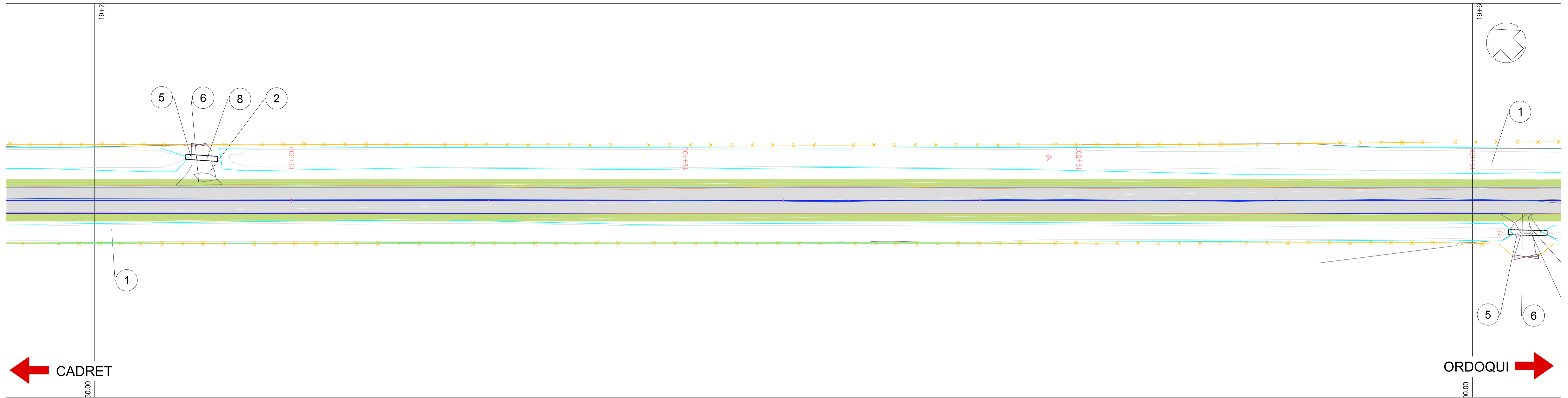
COTA PROYECTO	81.36	81.33	81.30	81.28	81.28	81.28	81.29	81.29
COTA TERRENO	80.91	80.91	80.92	80.90	80.91	80.85	80.88	80.93
DIF.	0.46	0.42	0.39	0.38	0.37	0.44	0.40	0.36
CUNETA DERECHA	79.59	79.59	79.59	79.59	79.55	79.47	79.39	79.31
CUNETA IZQUIERDA	79.35	79.36	79.36	79.37	79.37	79.35	79.32	79.31
PERALTE								

REFERENCIAS PLANIMETRIA 	REFERENCIAS ALTIMETRIA 	OBRAS A EJECUTAR ① Limpieza de Zona de Camino Total Lámina = 0.85 Ha ⑦ Construcción de barrera metálica de defensa Total Lámina = - m ② Terraplén sin compactación especial para accesos Total Lámina = 30.00 m3 ⑧ Demolición y/o retiro de alcantarillas Total Lámina = 1 ud ③ Construcción de alcantarilla S/PT O-41211-I Total Lámina = - ud ⑨ Construcción de protección gasoducto Total Lámina = - ud ④ Construcción de alcantarilla S/PT H-1900-BIS Total Lámina = - ud ⑩ Construcción de alambrado Total Lámina = - ud ⑤ Construcción de alcantarilla S/PT A-82 Total Lámina = 1 ud ⑪ Retiro de alambrado Total Lámina = - ud ⑥ Cordón Protector de borde de pavimento - (S/PT H-8431) Total Lámina = 25.00 m ⑫ Columna de iluminación de 1 brazo Total Lámina = - ud	TITULO PROGRAMA DE INFRAESTRUCTURA VIAL PRODUCTIVA III CAMINOS RURALES. PRÉSTAMO BID AR-L 1339 Proyecto: Ruta Provincial 50, Tramo: Cadret - Ordoqui SECCION III: Km 14+000 a Km 21+740	DESCRIPCIÓN PLANIALTIMETRÍA NOMBRE DEL FICHERO DIGITAL: BID-CR-RP50-S3-DG-6-PLANIALTIMETRÍAS-00.dwg	FECHA 20/08/21	DENOMINACIÓN BID-CR-RP50-S3-DG-6
					ESCALA 1:500 H 1:50 V	HOJA HOJA: 14 DE: 23



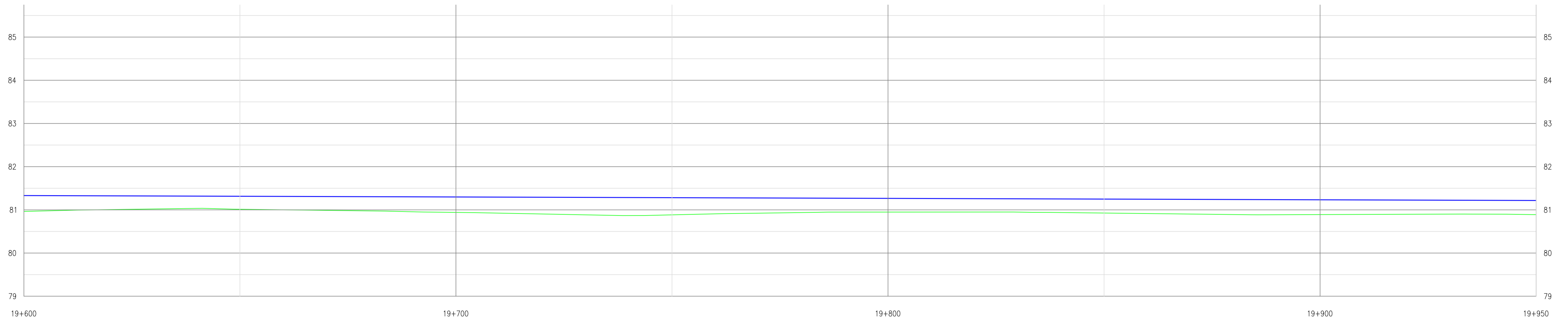
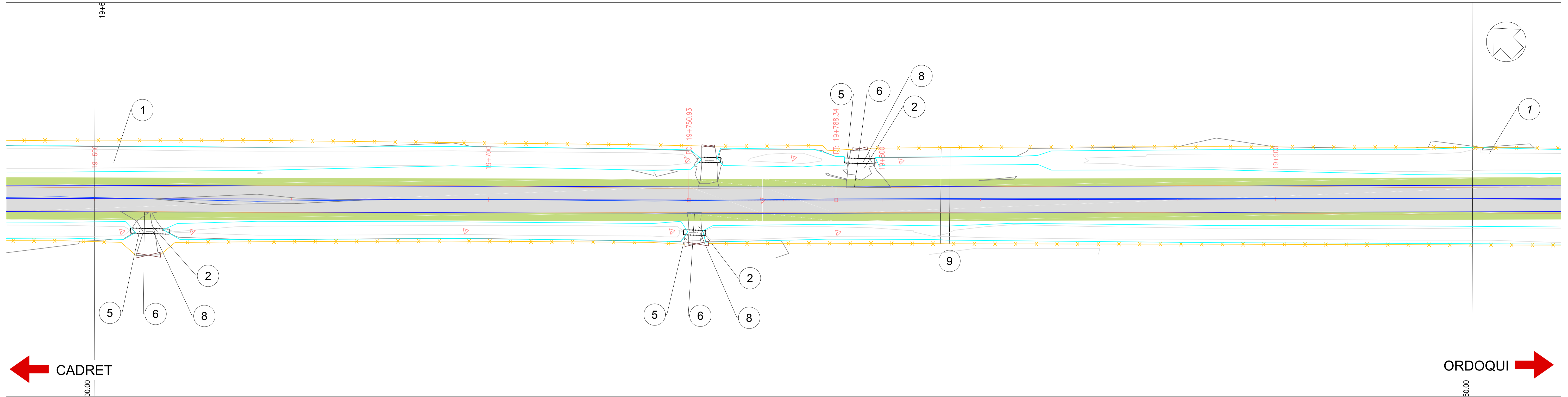
COTA PROYECTO	81.29	81.29	81.30	81.30	81.30	81.30	81.31
COTA TERRENO	80.93	80.89	80.93	80.97	80.96	80.98	80.95
DIF.	0.36	0.40	0.37	0.33	0.34	0.32	0.36
CUNETA DERECHA	79.31	79.23	79.24	79.26	79.27	79.28	79.30
CUNETA IZQUIERDA	79.31	79.33	79.35	79.36	79.40	79.44	79.44
PERALTE							

REFERENCIAS PLANIMETRIA 	REFERENCIAS ALTIMETRIA 	OBRAS A EJECUTAR ① Limpieza de Zona de Camino Total Lámina = 0.85 Ha ⑦ Construcción de barrera metálica de defensa Total Lámina = - m ② Terraplén sin compactación especial para accesos Total Lámina = - m3 ⑧ Demolición y/o retiro de alcantarillas Total Lámina = - ud ③ Construcción de alcantarilla S/PT O-41211-I Total Lámina = - ud ⑨ Construcción de protección gasoducto Total Lámina = - ud ④ Construcción de alcantarilla S/PT H-1900-BIS Total Lámina = - ud ⑩ Construcción de alambrado Total Lámina = - ud ⑤ Construcción de alcantarilla S/PT A-82 Total Lámina = - ud ⑪ Retiro de alambrado Total Lámina = - ud ⑥ Cordón Protector de borde de pavimento - (S/PT H-8431) Total Lámina = - m ⑫ Columna de iluminación de 1 brazo Total Lámina = - ud	TITULO PROGRAMA DE INFRAESTRUCTURA VIAL PRODUCTIVA III CAMINOS RURALES. PRÉSTAMO BID AR-L 1339 Proyecto: Ruta Provincial 50, Tramo: Cadret - Ordoqui SECCION III: Km 14+000 a Km 21+740	DESCRIPCIÓN PLANIALTIMETRÍA	FECHA 20/08/21	DENOMINACIÓN BID-CR-RP50-S3-DG-6
					NOMBRE DEL FICHERO DIGITAL: BID-CR-RP50-S3-DG-6-PLANIALTIMETRÍAS-00.dwg	ESCALA 1:500 H 1:50 V



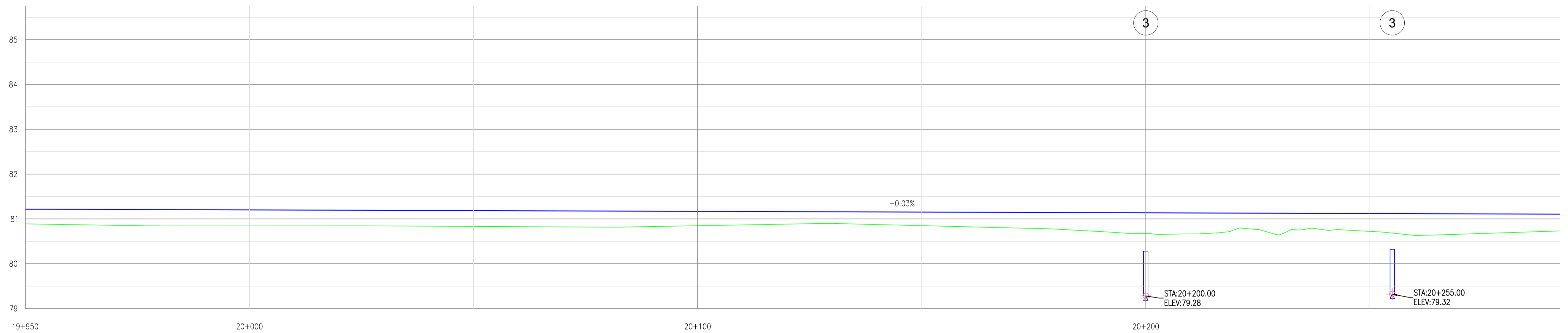
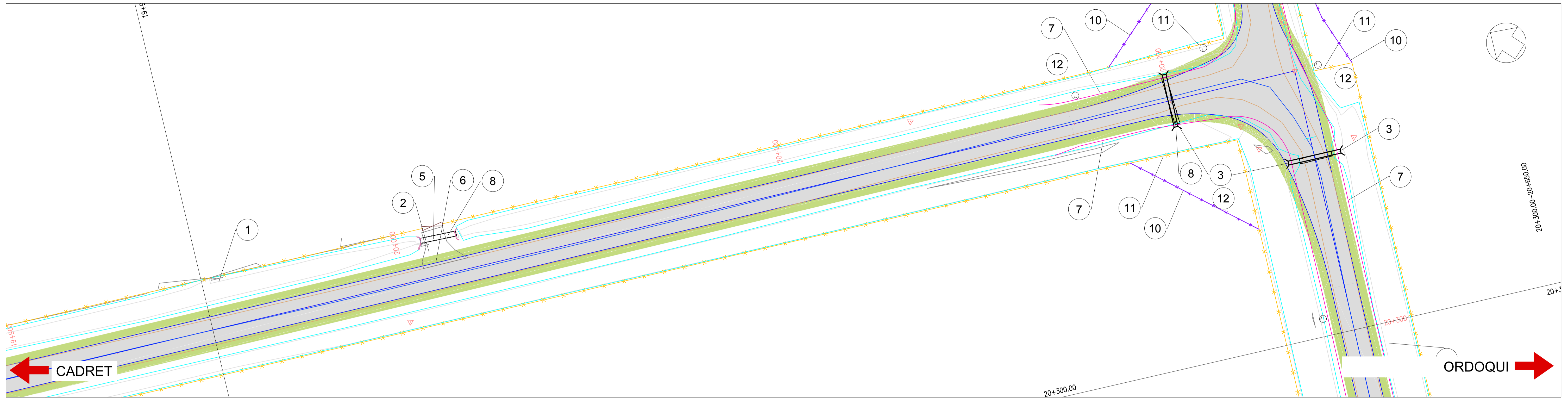
COTA PROYECTO	81.31	81.31	81.32	81.32	81.32	81.33	81.33	81.33
COTA TERRENO	80.86	80.90	80.96	80.98	80.99	80.92	80.94	80.96
DIF.	0.45	0.41	0.36	0.34	0.34	0.41	0.39	0.37
CUNETA DERECHA	79.31	79.32	79.34	79.35	79.36	79.38	79.39	79.40
CUNETA IZQUIERDA	79.44	79.43	79.43	79.42	79.41	79.40	79.38	79.36
PERALTE								

REFERENCIAS PLANIMETRIA 	REFERENCIAS ALTIMETRIA 	OBRAS A EJECUTAR ① Limpieza de Zona de Camino Total Lámina = 0.85 Ha ⑦ Construcción de barrera metálica de defensa Total Lámina = - m	② Terrapén sin compactación especial para accesos Total Lámina = 18.00 m3 ⑧ Demolición y/o retiro de alcantarillas Total Lámina = 1 ud	③ Construcción de alcantarilla S/PT O-41211-I Total Lámina = - ud ⑨ Construcción de protección gasoducto Total Lámina = - ud	④ Construcción de alcantarilla S/PT H-1900-BIS Total Lámina = - ud ⑩ Construcción de alambrado Total Lámina = - ud	⑤ Construcción de alcantarilla S/PT A-82 Total Lámina = 1 ud ⑪ Retiro de alambrado Total Lámina = - ud	⑥ Cordón Protector de borde de pavimento - (S/PT H-8431) Total Lámina = 19.00 m ⑫ Columna de iluminación de 1 brazo Total Lámina = - ud
		TITULO PROGRAMA DE INFRAESTRUCTURA VIAL PRODUCTIVA III CAMINOS RURALES. PRÉSTAMO BID AR-L 1339 Proyecto: Ruta Provincial 50, Tramo: Cadret - Ordoqui SECCION III: Km 14+000 a Km 21+740		DESCRIPCIÓN PLANIALTIMETRÍA		FECHA 20/08/21	DENOMINACIÓN BID-CR-RP50-S3-DG-6
NOMBRE DEL FICHERO DIGITAL: BID-CR-RP50-S3-DG-6-PLANIALTIMETRÍAS-00.dwg					ESCALA 1:500 H 1:50 V	HOJA HOJA: 16 DE: 23	



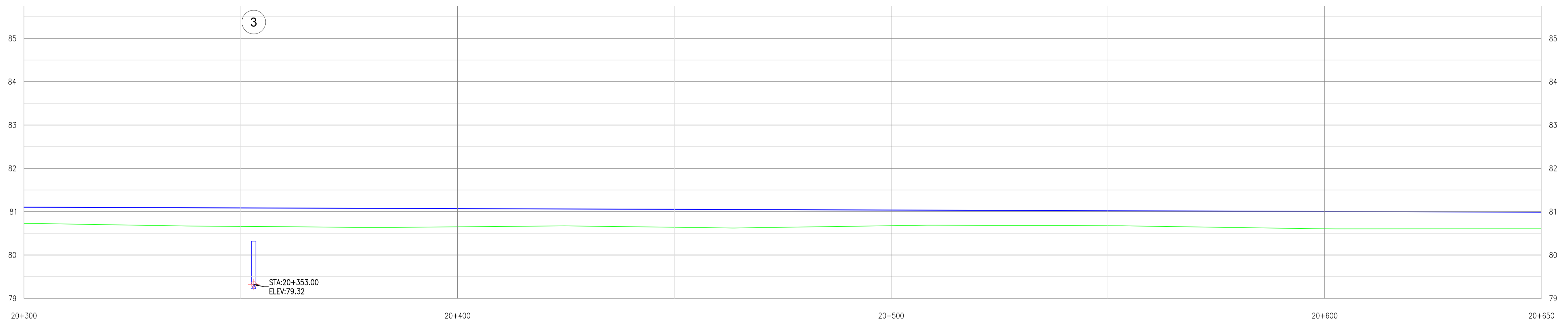
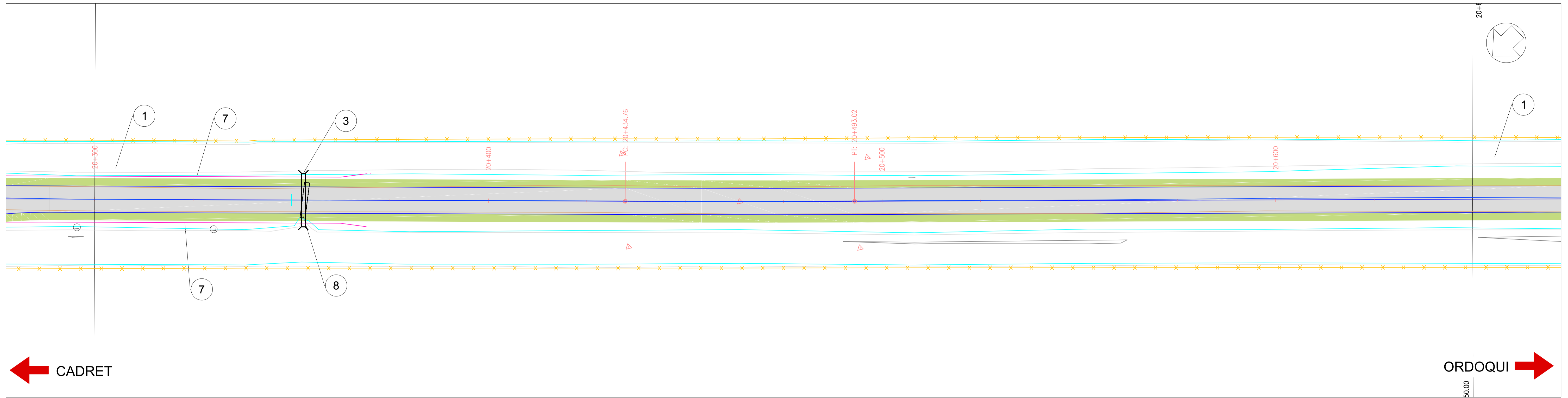
COTA PROYECTO	81.33	81.31	81.30	81.28	81.27	81.25	81.23	81.22
COTA TERRENO	80.96	81.01	80.94	80.88	80.95	80.93	80.89	80.89
DIF.	0.37	0.30	0.36	0.40	0.32	0.32	0.34	0.33
CUNETA DERECHA	79.40	79.38	79.37	79.36	79.34	79.33	79.31	79.30
CUNETA IZQUIERDA	79.36	79.35	79.35	79.36	79.36	79.36	79.37	79.37
PERALTE								

REFERENCIAS PLANIMETRIA 	REFERENCIAS ALTIMETRIA 	OBRAS A EJECUTAR ① Limpieza de Zona de Camino Total Lámina = 0.85 Ha ⑦ Construcción de barrera metálica de defensa Total Lámina = - m	② Terraplén sin compactación especial para accesos Total Lámina = 54.00 m3 ⑧ Demolición y/o retiro de alcantarillas Total Lámina = 3 ud	③ Construcción de alcantarilla S/PT O-41211-I Total Lámina = - ud ⑨ Construcción de protección gasoducto Total Lámina = 1 ud	④ Construcción de alcantarilla S/PT H-1900-BIS Total Lámina = - ud ⑩ Construcción de alambrado Total Lámina = - ud	⑤ Construcción de alcantarilla S/PT A-82 Total Lámina = 3 ud ⑪ Retiro de alambrado Total Lámina = - ud	⑥ Cordón Protector de borde de pavimento - (S/PT H-8431) Total Lámina = 57.00 m ⑫ Columna de iluminación de 1 brazo Total Lámina = - ud
		TITULO PROGRAMA DE INFRAESTRUCTURA VIAL PRODUCTIVA III CAMINOS RURALES. PRÉSTAMO BID AR-L 1339 Proyecto: Ruta Provincial 50, Tramo: Cadret - Ordoqui SECCION III: Km 14+000 a Km 21+740		DESCRIPCIÓN PLANI-ALTIMETRÍA	FECHA 20/08/21	DENOMINACIÓN BID-CR-RP50-S3-DG-6	
NOMBRE DEL FICHERO DIGITAL: BID-CR-RP50-S3-DG-6-PLANI-ALTIMETRÍA-00.dwg		ESCALA 1:500 H 1:50 V	HOJA HOJA: 17 DE: 23				



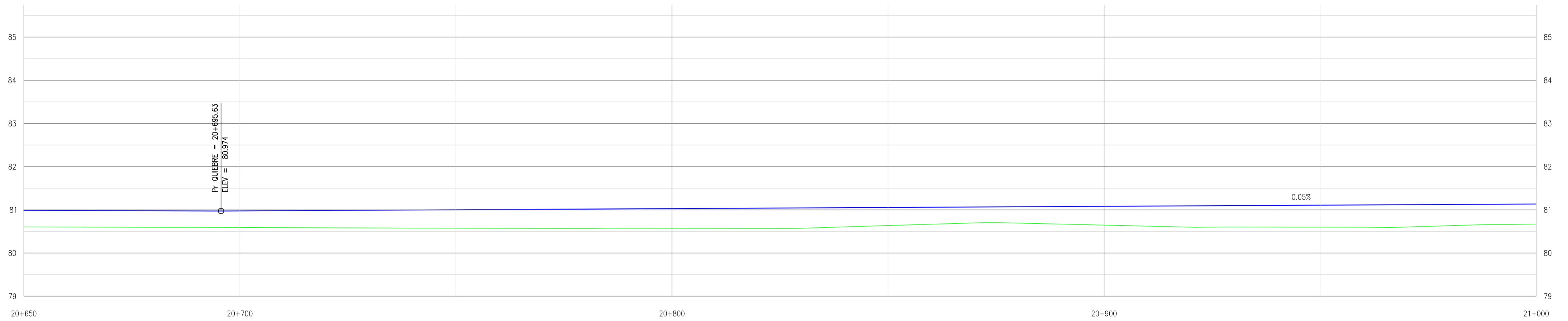
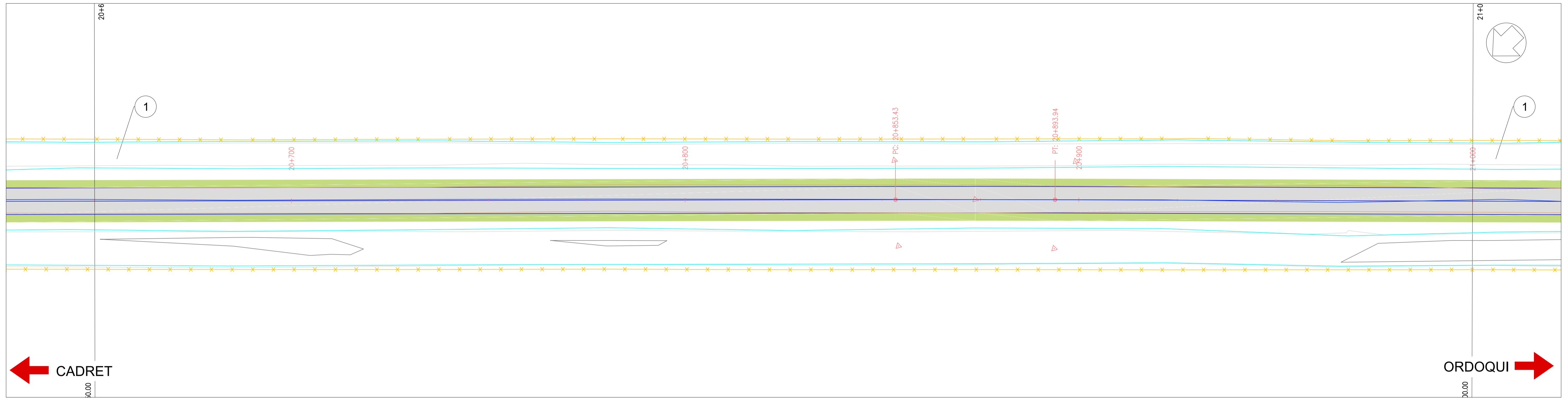
COTA PROYECTO	81.22	81.20	81.18	81.17	81.15	81.14	81.12
COTA TERRENO	80.89	80.84	80.83	80.85	80.85	80.67	80.72
DIF.	0.33	0.36	0.35	0.32	0.30	0.46	0.40
CUNETA DERECHA	79.30	79.28	79.27	79.26	79.23	79.19	79.18
CUNETA IZQUIERDA	79.37	79.36	79.36	79.36	79.36	79.49	
PERALTE							

REFERENCIAS PLANIMETRIA EJE PROYECTADO BORDE CALZADA PROYECTADA BORDE BANQUINA PROYECTADA BORDE CALZADA EXISTENTE ALAMBRADO PROYECTADO ALAMBRADO EXISTENTE ALCANTARILLA EXISTENTE ALCANTARILLA PROYECTADA	REFERENCIAS ALTIMETRIA RASANTE PROYECTO TERRENO NATURAL CALZADA DERECHA PROYECTADA CUNETA DERECHA PROYECTADA CUNETA IZQUIERDA PROYECTADA ALCANTARILLA PROYECTADA ALCANTARILLA EXISTENTE PERALTE CALZADA DERECHA CALZADA IZQUIERDA	OBRAS A EJECUTAR ① Limpieza de Zona de Camino Total Lámina = 0.85 Ha ⑦ Construcción de barrera metálica de defensa Total Lámina = 270.00 m	② Terraplén sin compactación especial para accesos Total Lámina = 22.00 m ³ ⑧ Demolición y/o retiro de alcantarillas Total Lámina = 3 ud	③ Construcción de alcantarilla S/PT O-41211-I Total Lámina = 2 ud ⑨ Construcción de protección gasoducto Total Lámina = - ud	④ Construcción de alcantarilla S/PT H-1900-BIS Total Lámina = - ud ⑩ Construcción de alambrado Total Lámina = 122.00 m	⑤ Construcción de alcantarilla S/PT A-82 Total Lámina = 1 ud ⑪ Retiro de alambrado Total Lámina = 122.00 m	⑥ Cordón Protector de borde de pavimento - (S/PT H-8431) Total Lámina = 21.00 m ⑫ Columna de iluminación de 1 brazo Total Lámina = 4 ud	
		TITULO PROGRAMA DE INFRAESTRUCTURA VIAL PRODUCTIVA III CAMINOS RURALES. PRÉSTAMO BID AR-L 1339 Proyecto: Ruta Provincial 50, Tramo: Cadret - Ordoqui SECCION III: Km 14+000 a Km 21+740		DESCRIPCIÓN PLANI-ALTIMETRÍA		FECHA 20/08/21	DENOMINACIÓN BID-CR-RP50-S3-DG-6	
		BID		FEESA PROYECTOS & ESTUDIOS ESPECIALES SA		NOMBRE DEL FICHERO DIGITAL: BID-CR-RP50-S3-DG-6-PLANI-ALTIMETRÍAS-00.dwg	ESCALA 1:500 H 1:50 V	HOJA HOJA: 18 DE: 23



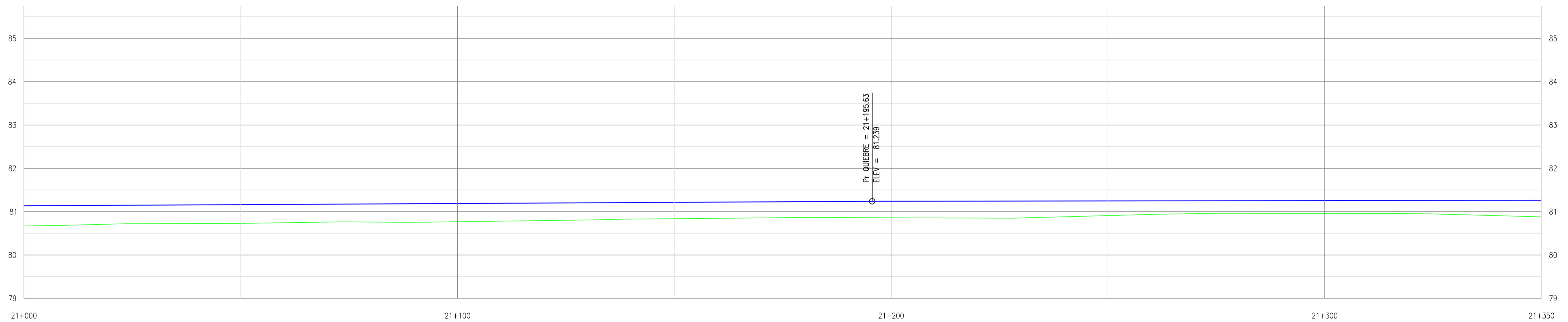
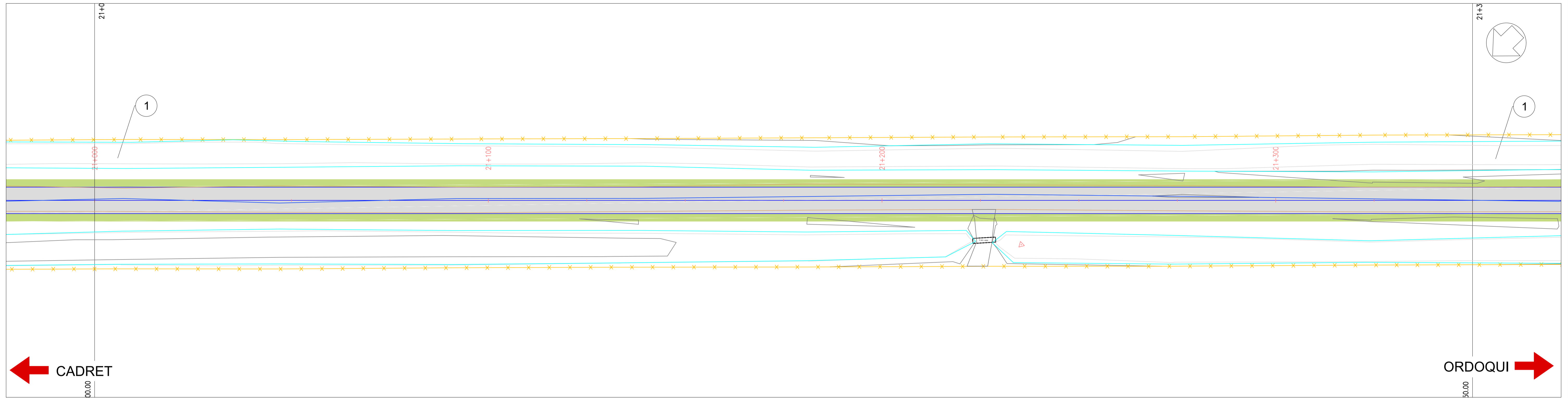
COTA PROYECTO	81.10	81.09	81.07	81.05	81.04	81.02	81.00	80.99
COTA TERRENO	80.73	80.66	80.65	80.64	80.68	80.67	80.60	80.60
DIF.	0.37	0.43	0.42	0.41	0.36	0.35	0.40	0.39
CUNETA DERECHA	79.14	79.11	79.07	79.04	79.00	78.97	78.97	78.97
CUNETA IZQUIERDA	79.3	79.36	79.44	79.52	79.55	79.52	79.48	79.45
PERALTE								

REFERENCIAS PLANIMETRIA EJE PROYECTADO BORDE CALZADA PROYECTADA BORDE BANQUINA PROYECTADA BORDE CALZADA EXISTENTE ALAMBRADO PROYECTADO ALAMBRADO EXISTENTE ALCANTARILLA EXISTENTE ALCANTARILLA PROYECTADA	REFERENCIAS ALTIMETRIA ALCANTARILLA PROYECTADA ALCANTARILLA EXISTENTE PERALTE CALZADA DERECHA CALZADA IZQUIERDA	OBRAS A EJECUTAR ① Limpieza de Zona de Camino Total Lámina = 0.85 Ha ⑦ Construcción de barrera metálica de defensa Total Lámina = 140.00 m	② Terrapén sin compactación especial para accesos Total Lámina = - m3 ⑧ Demolición y/o retiro de alcantarillas Total Lámina = 1 ud	③ Construcción de alcantarilla S/PT O-41211-I Total Lámina = 1 ud ⑨ Construcción de protección gasoducto Total Lámina = - ud	④ Construcción de alcantarilla S/PT H-1900-BIS Total Lámina = - ud ⑩ Construcción de alambrado Total Lámina = - ud	⑤ Construcción de alcantarilla S/PT A-82 Total Lámina = - ud ⑪ Retiro de alambrado Total Lámina = - ud	⑥ Cordón Protector de borde de pavimento - (S/PT H-8431) Total Lámina = - m ⑫ Columna de iluminación de 1 brazo Total Lámina = - ud
		TITULO PROGRAMA DE INFRAESTRUCTURA VIAL PRODUCTIVA III CAMINOS RURALES. PRÉSTAMO BID AR-L 1339 Proyecto: Ruta Provincial 50, Tramo: Cadret - Ordoqui SECCION III: Km 14+000 a Km 21+740		DESCRIPCIÓN PLANI/ALTIMETRÍA		FECHA 20/08/21	DENOMINACIÓN BID-CR-RP50-S3-DG-6
NOMBRE DEL FICHERO DIGITAL: BID-CR-RP50-S3-DG-6-PLANI/ALTIMETRÍA-00.dwg		ESCALA 1:500 H 1:50 V		HOJA HOJA: 19 DE: 23			



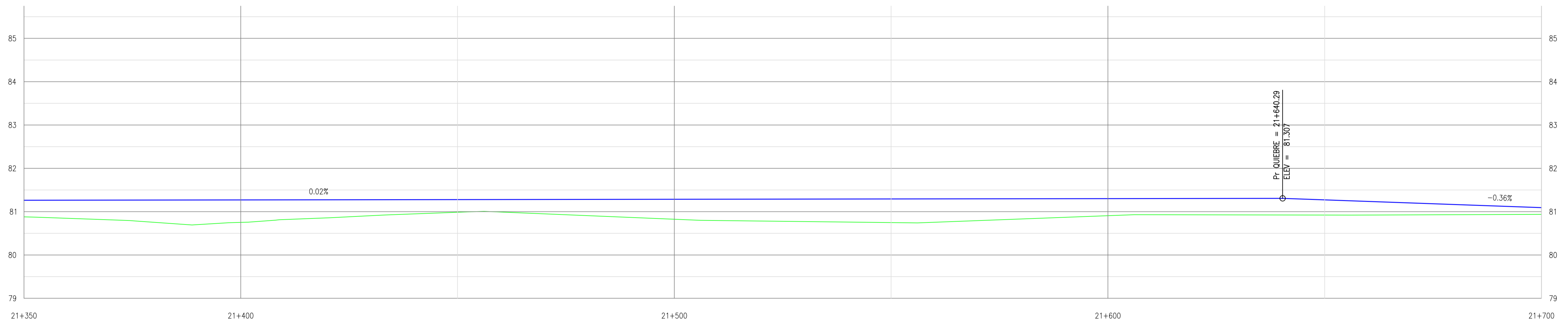

COTA PROYECTO	80.99	80.98	81.00	81.03	81.06	81.08	81.11	81.14
COTA TERRENO	80.60	80.59	80.58	80.57	80.64	80.65	80.60	80.67
DIF.	0.38	0.38	0.43	0.46	0.42	0.43	0.51	0.46
CUNETA DERECHA	78.97	78.97	78.98	78.98	78.98	78.98	78.99	79.00
CUNETA IZQUIERDA	79.45	79.42	79.39	79.35	79.34	79.41	79.49	79.56
PERALTE								

REFERENCIAS PLANIMETRIA 	REFERENCIAS ALTIMETRIA 	OBRAS A EJECUTAR ① Limpieza de Zona de Camino Total Lámina = 0.85 Ha ⑦ Construcción de barrera metálica de defensa Total Lámina = - m ② Terraplén sin compactación especial para accesos Total Lámina = - m3 ⑧ Demolición y/o retiro de alcantarillas Total Lámina = - ud ③ Construcción de alcantarilla S/PT O-41211-I Total Lámina = - ud ⑨ Construcción de protección gasoducto Total Lámina = - ud ④ Construcción de alcantarilla S/PT H-1900-BIS Total Lámina = - ud ⑩ Construcción de alambrado Total Lámina = - ud ⑤ Construcción de alcantarilla S/PT A-82 Total Lámina = - ud ⑪ Retiro de alambrado Total Lámina = - ud ⑥ Cordón Protector de borde de pavimento - (S/PT H-8431) Total Lámina = - m ⑫ Columna de iluminación de 1 brazo Total Lámina = - ud	TITULO PROGRAMA DE INFRAESTRUCTURA VIAL PRODUCTIVA III CAMINOS RURALES. PRÉSTAMO BID AR-L 1339 Proyecto: Ruta Provincial 50, Tramo: Cadret - Ordoqui SECCION III: Km 14+000 a Km 21+740	DESCRIPCIÓN PLANIALTIMETRÍA NOMBRE DEL FICHERO DIGITAL: BID-CR-RP50-S3-DG-6-PLANIALTIMETRÍAS-00.dwg	FECHA 20/08/21	DENOMINACIÓN BID-CR-RP50-S3-DG-6
					ESCALA 1:500 H 1:50 V	HOJA HOJA: 20 DE: 23



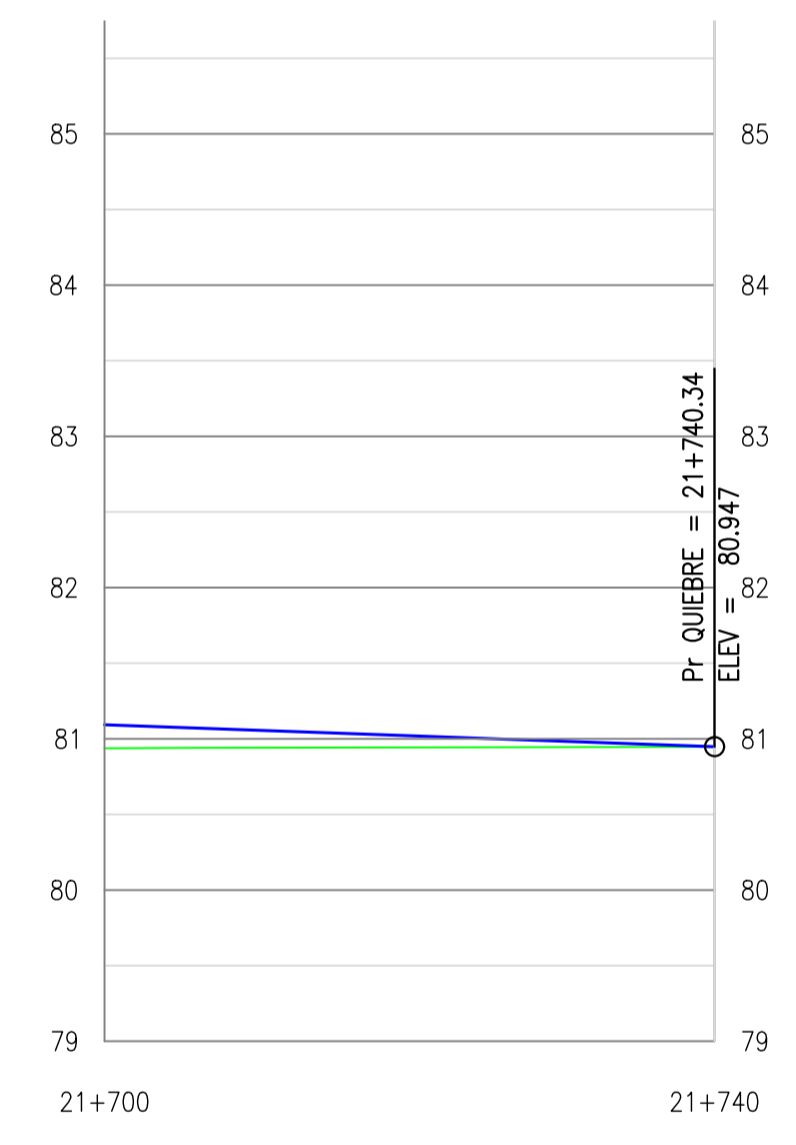
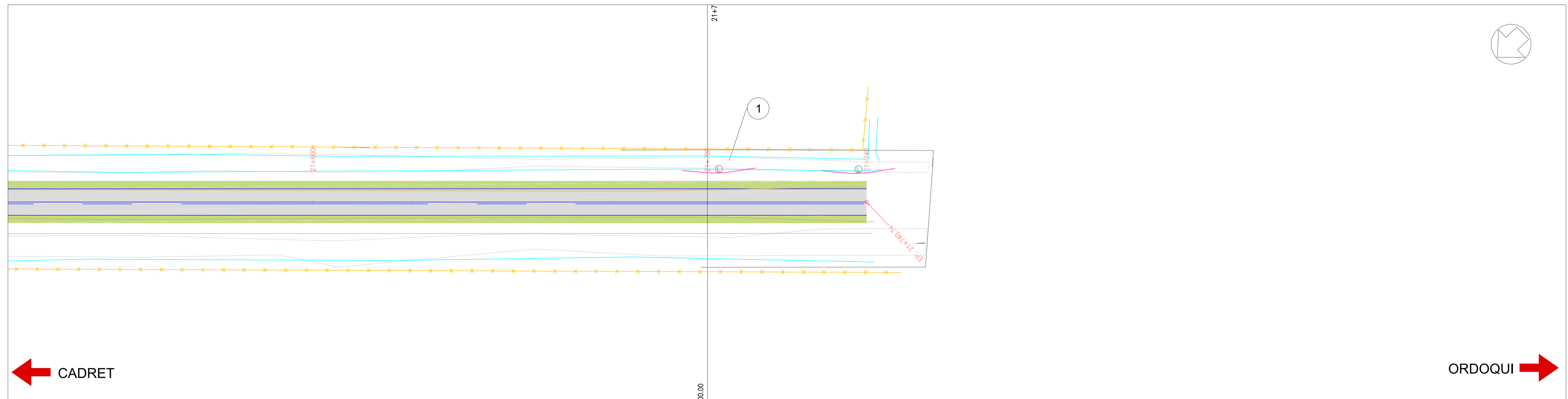
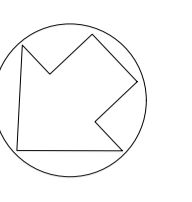
COTA PROYECTO	81.14	81.16	81.19	81.22	81.24	81.25	81.26	81.26
COTA TERRENO	80.67	80.73	80.77	80.84	80.86	80.91	80.96	80.88
DIF.	0.46	0.43	0.42	0.38	0.38	0.34	0.30	0.38
CUNETA DERECHA	79.00	79.05	79.15	79.21	79.22	79.24	79.25	79.26
CUNETA IZQUIERDA	79.56	79.63	79.60	79.57	79.54	79.52	79.49	79.46
PERALTE								

REFERENCIAS PLANIMETRIA 	REFERENCIAS ALTIMETRIA 	OBRAS A EJECUTAR ① Limpieza de Zona de Camino Total Lámina = 0.85 Ha ⑦ Construcción de barrera metálica de defensa Total Lámina = - m	② Terraplén sin compactación especial para accesos Total Lámina = - m3 ⑧ Demolición y/o retiro de alcantarillas Total Lámina = - ud	③ Construcción de alcantarilla S/PT O-41211-I Total Lámina = - ud ⑨ Construcción de protección gasoducto Total Lámina = - ud	④ Construcción de alcantarilla S/PT H-1900-BIS Total Lámina = - ud ⑩ Construcción de alambrado Total Lámina = - ud	⑤ Construcción de alcantarilla S/PT A-82 Total Lámina = - ud ⑪ Retiro de alambrado Total Lámina = - ud	⑥ Cordón Protector de borde de pavimento - (S/PT H-8431) Total Lámina = - m ⑫ Columna de iluminación de 1 brazo Total Lámina = - ud
		TITULO PROGRAMA DE INFRAESTRUCTURA VIAL PRODUCTIVA III CAMINOS RURALES. PRÉSTAMO BID AR-L 1339 Proyecto: Ruta Provincial 50, Tramo: Cadret - Ordoqui SECCION III: Km 14+000 a Km 21+740		DESCRIPCIÓN PLANI-ALTIMETRÍA		FECHA 20/08/21	DENOMINACIÓN BID-CR-RP50-S3-DG-6
NOMBRE DEL FICHERO DIGITAL: BID-CR-RP50-S3-DG-6-PLANI-ALTIMETRÍA-00.dwg		ESCALA 1:500 H 1:50 V	HOJA HOJA: 21 DE: 23				



COTA PROYECTO	81.26	81.27	81.28	81.29	81.29	81.30	81.27	81.08
COTA TERRENO	80.88	80.75	80.99	80.83	80.75	80.91	80.92	80.94
DIF.	0.38	0.52	0.29	0.46	0.55	0.39	0.35	0.15
CUNETA DERECHA	79.26	79.28	79.29	79.30	79.32	79.33	79.34	79.36
CUNETA IZQUIERDA	79.46	79.43	79.40	79.37	79.39	79.42	79.55	79.71
PERALTE								

REFERENCIAS PLANIMETRIA 	REFERENCIAS ALTIMETRIA 	OBRAS A EJECUTAR ① Limpieza de Zona de Camino Total Lámina = 0.85 Ha ⑦ Construcción de barrera metálica de defensa Total Lámina = - m ② Terraplén sin compactación especial para accesos Total Lámina = - m3 ⑧ Demolición y/o retiro de alcantarillas Total Lámina = 1 ud ③ Construcción de alcantarilla S/PT O-41211-I Total Lámina = - ud ⑨ Construcción de protección gasoducto Total Lámina = - ud ④ Construcción de alcantarilla S/PT H-1900-BIS Total Lámina = 1 ud ⑩ Construcción de alambrado Total Lámina = - ud ⑤ Construcción de alcantarilla S/PT A-82 Total Lámina = - ud ⑪ Retiro de alambrado Total Lámina = - ud ⑥ Cordón Protector de borde de pavimento - (S/PT H-8431) Total Lámina = - m ⑫ Columna de iluminación de 1 brazo Total Lámina = 1 ud	TITULO PROGRAMA DE INFRAESTRUCTURA VIAL PRODUCTIVA III CAMINOS RURALES. PRÉSTAMO BID AR-L 1339 Proyecto: Ruta Provincial 50, Tramo: Cadret - Ordoqui SECCION III: Km 14+000 a Km 21+740	DESCRIPCIÓN PLANIALTIMETRÍA	FECHA 20/08/21	DENOMINACIÓN BID-CR-RP50-S3-DG-6
					NOMBRE DEL FICHERO DIGITAL: BID-CR-RP50-S3-DG-6-PLANIALTIMETRÍAS-00.dwg	ESCALA 1:500 H 1:50 V



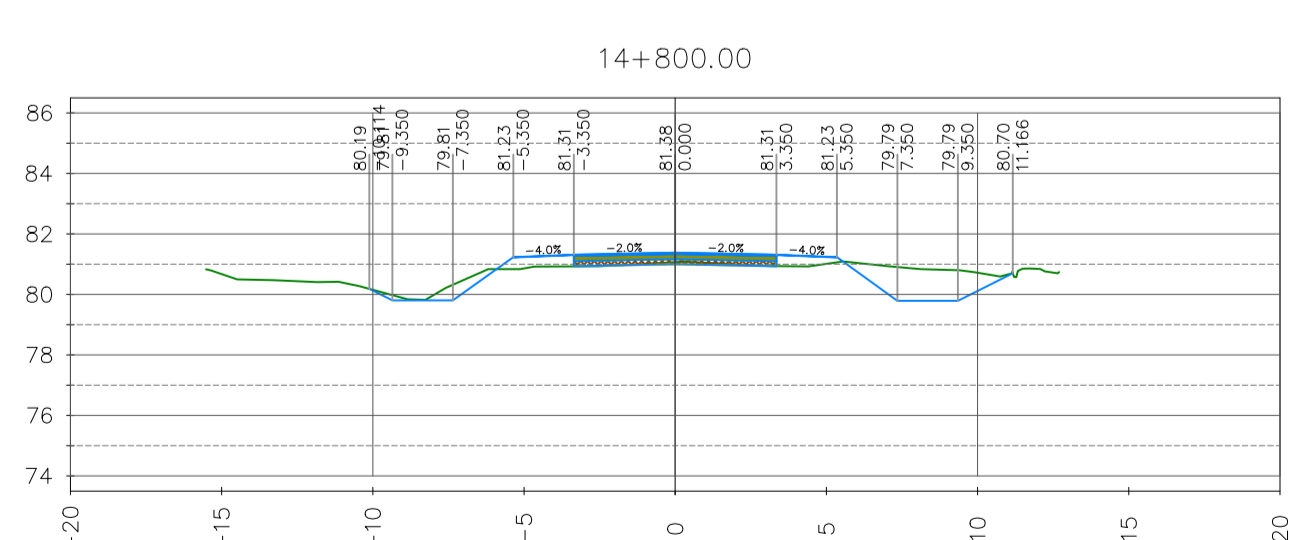
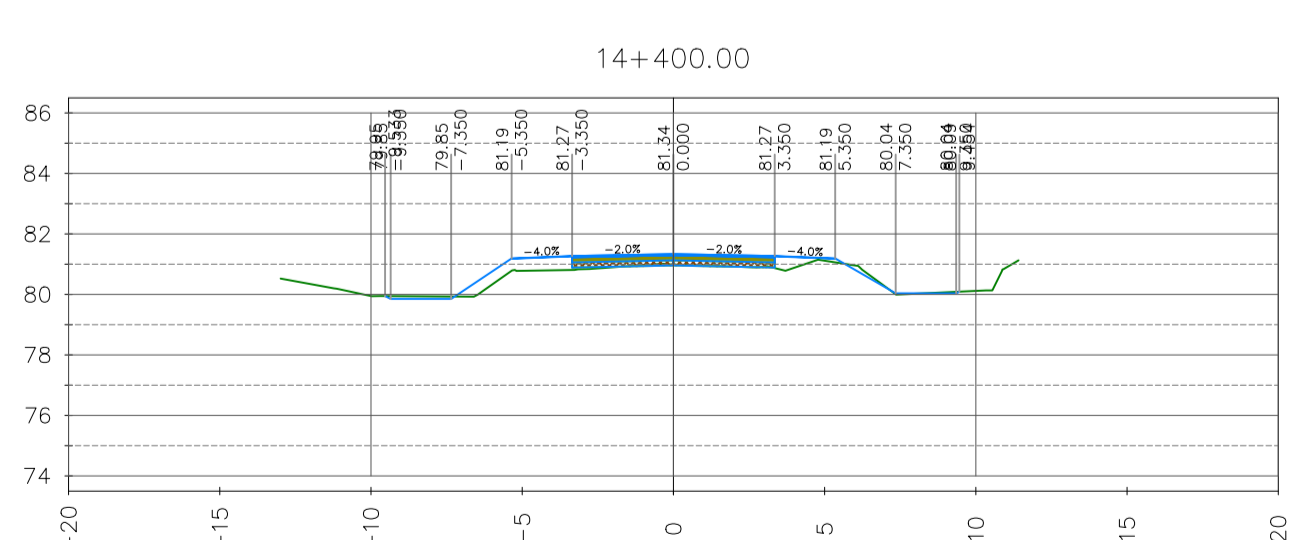
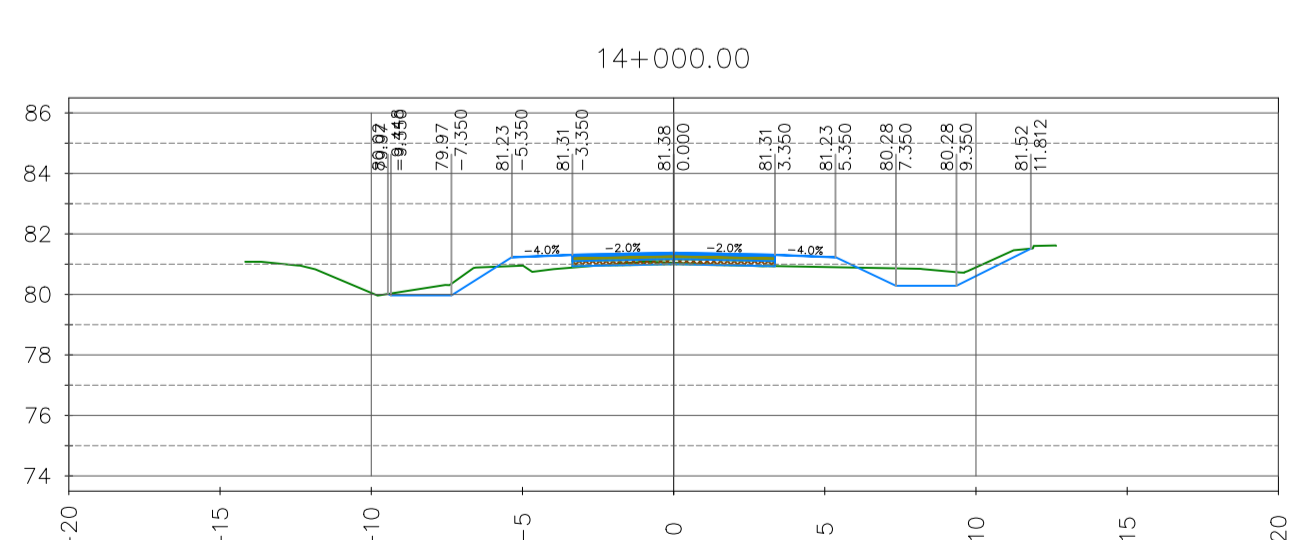
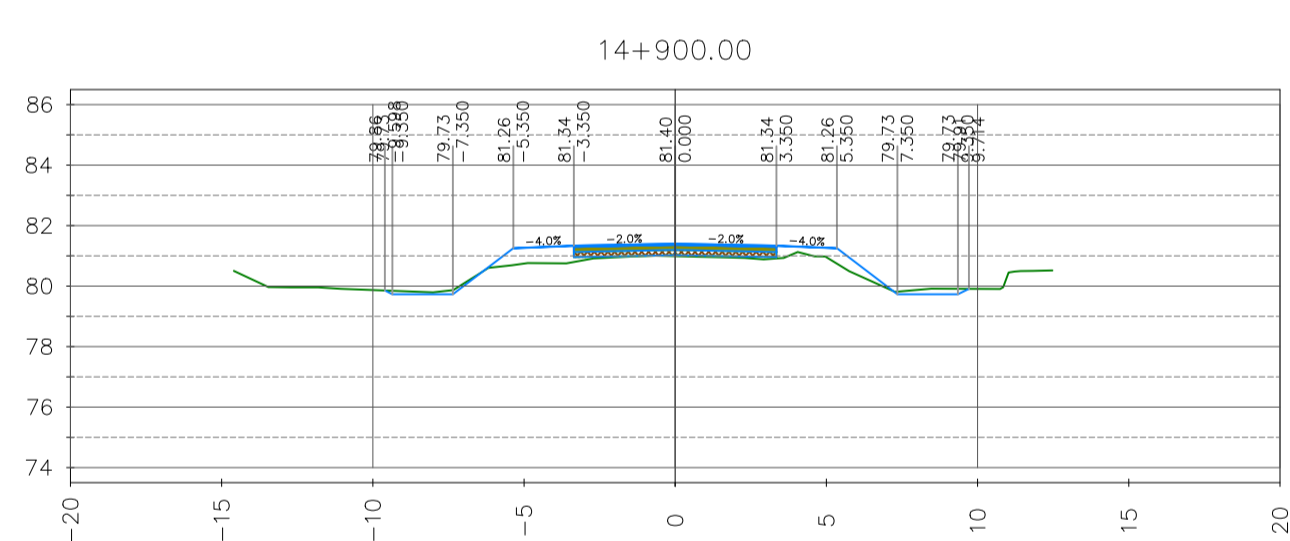
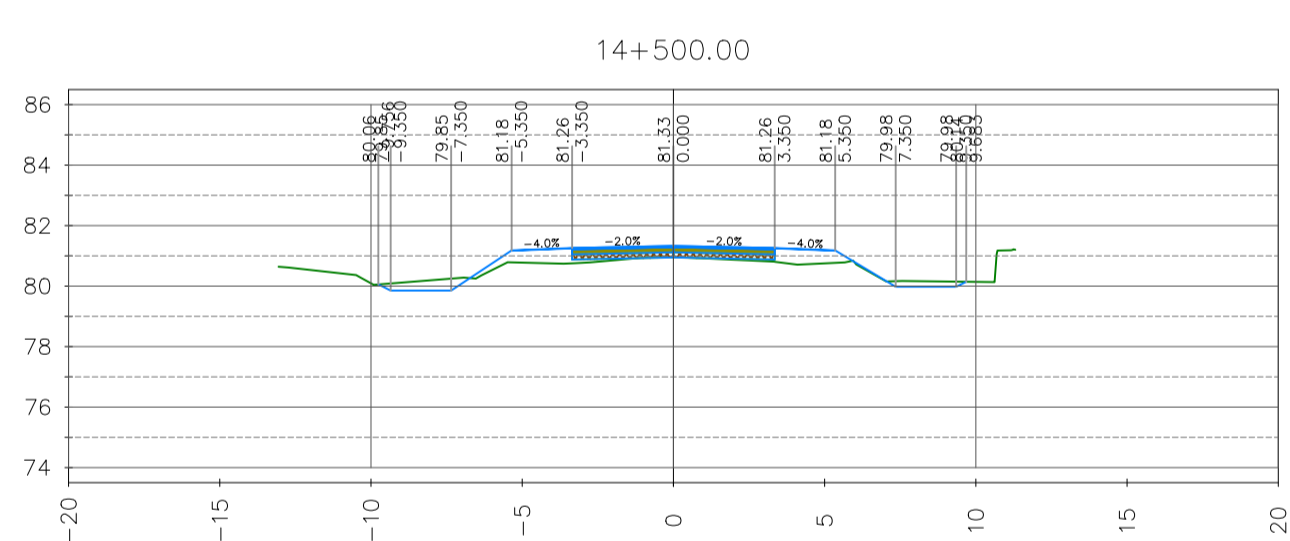
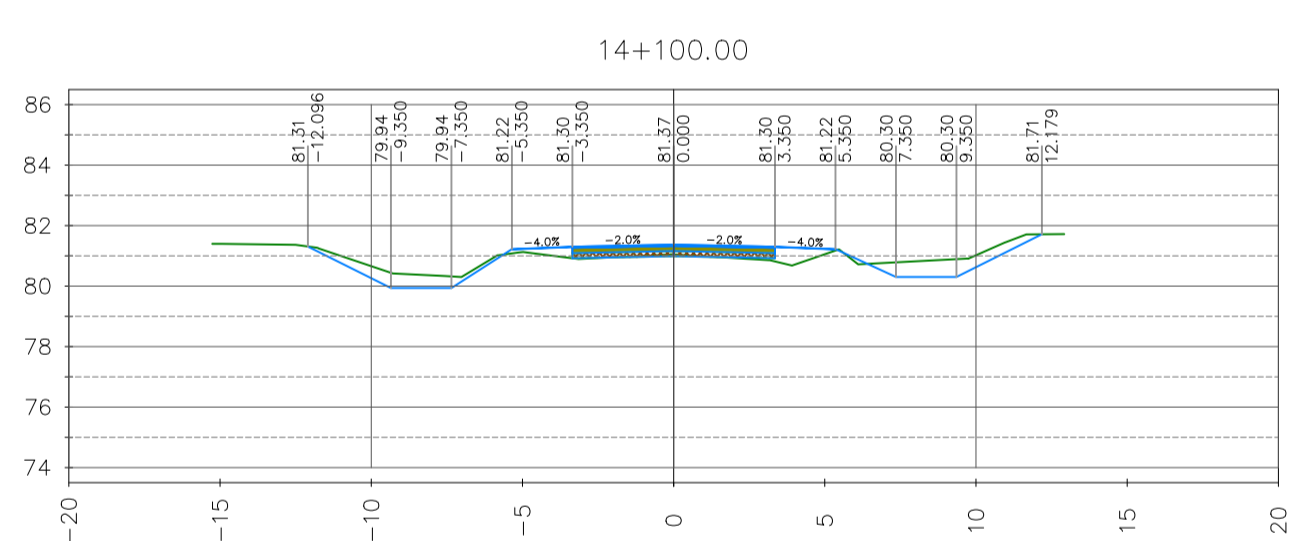
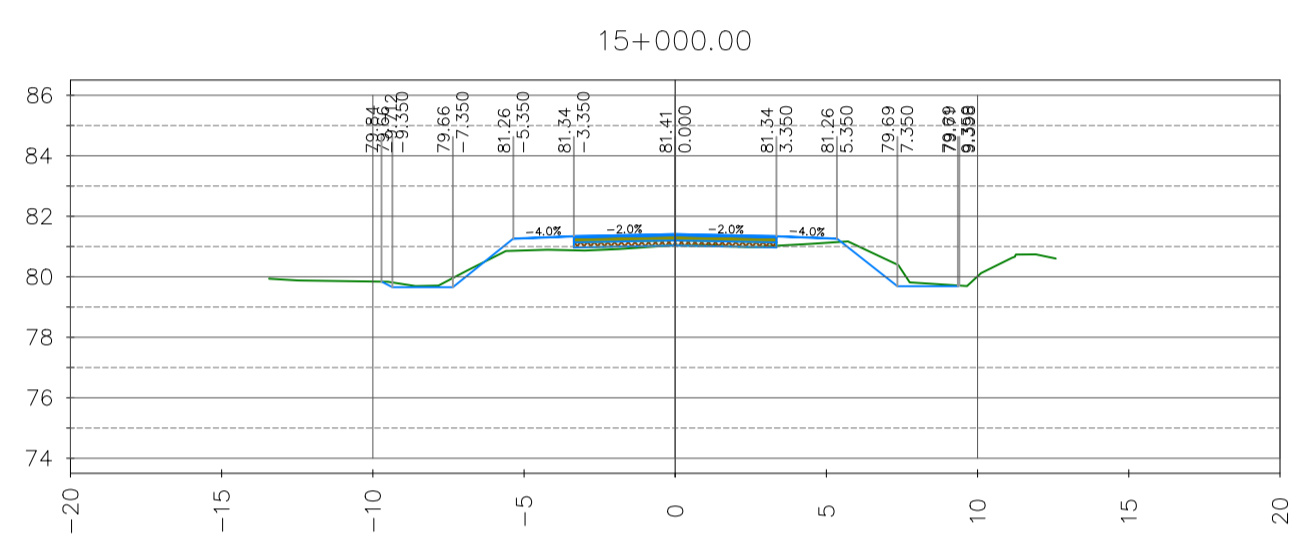
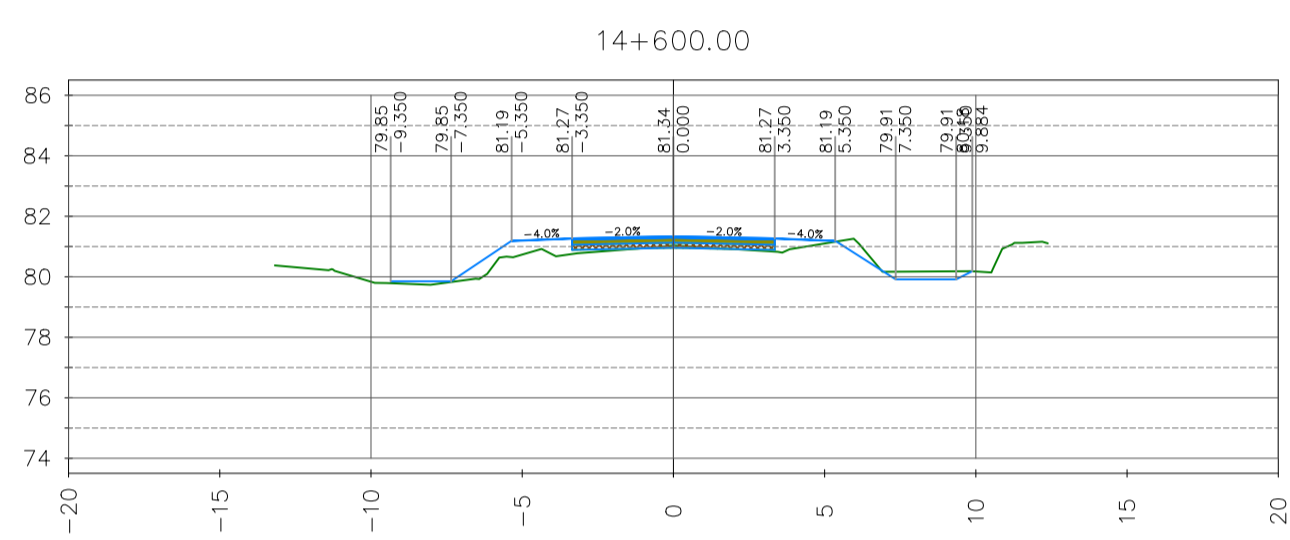
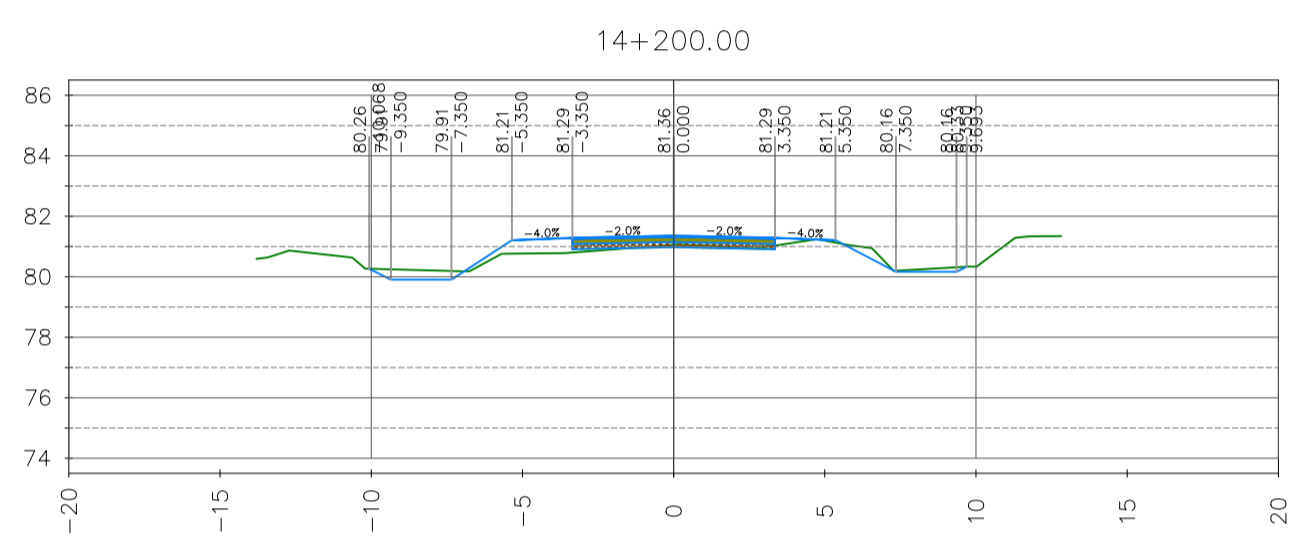
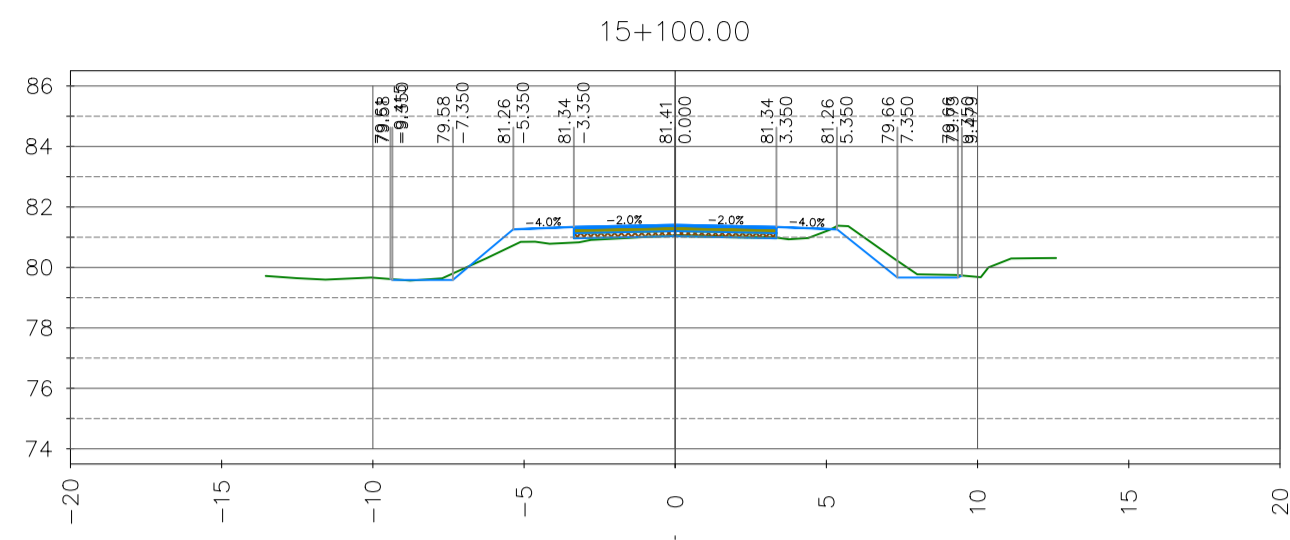
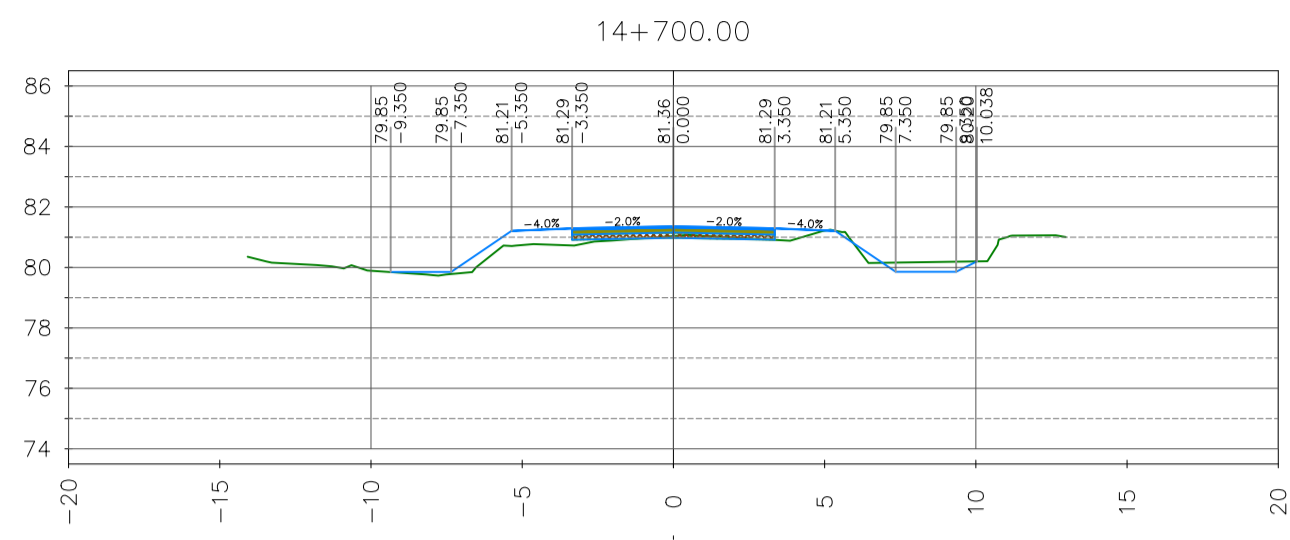
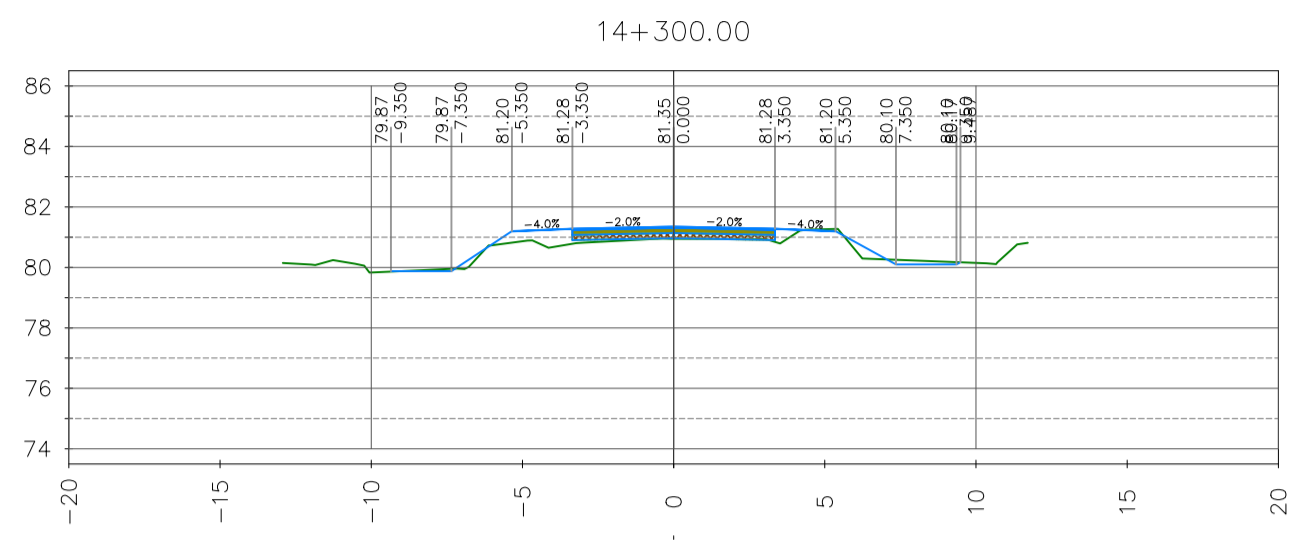
COTA PROYECTO	81.09	
COTA TERRENO	80.94	80.95
DIF.	0.15	
CUNETA DERECHA	79.36	79.37
CUNETA IZQUIERDA	79.71	79.84
PERALTE		


REFERENCIAS PLANIMETRIA		
	EJE PROYECTADO	
	BORDE CALZADA PROYECTADA	
	BORDE BANQUINA PROYECTADA	
	BORDE CALZADA EXISTENTE	
	ALAMBRADO PROYECTADO	
	ALAMBRADO EXISTENTE	
	ALCANTARILLA EXISTENTE	
	ALCANTARILLA PROYECTADA	

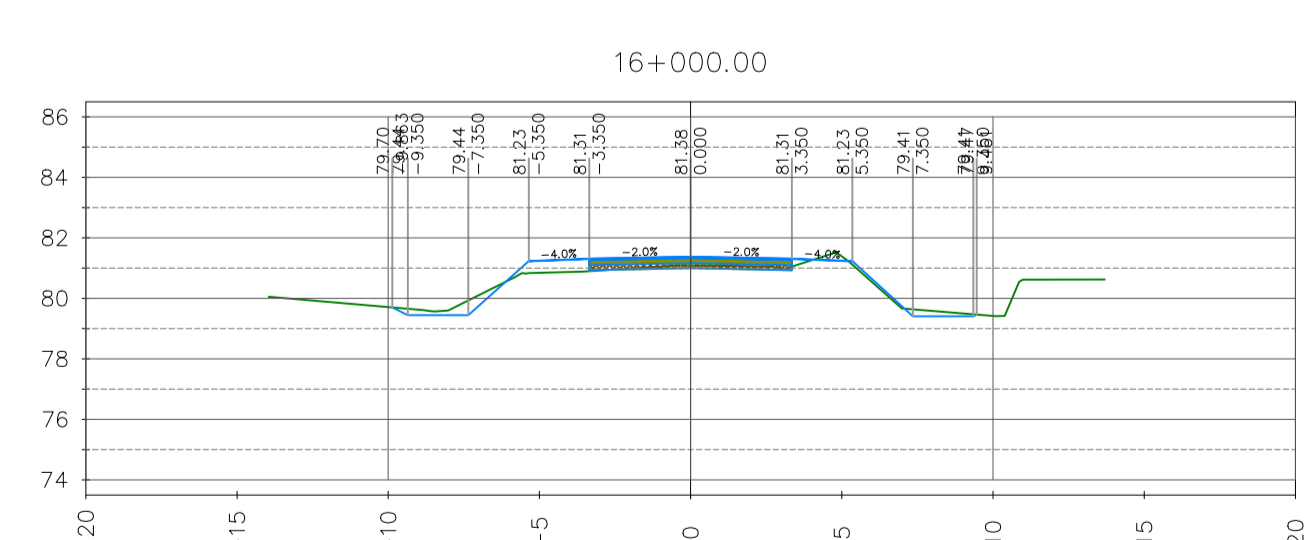
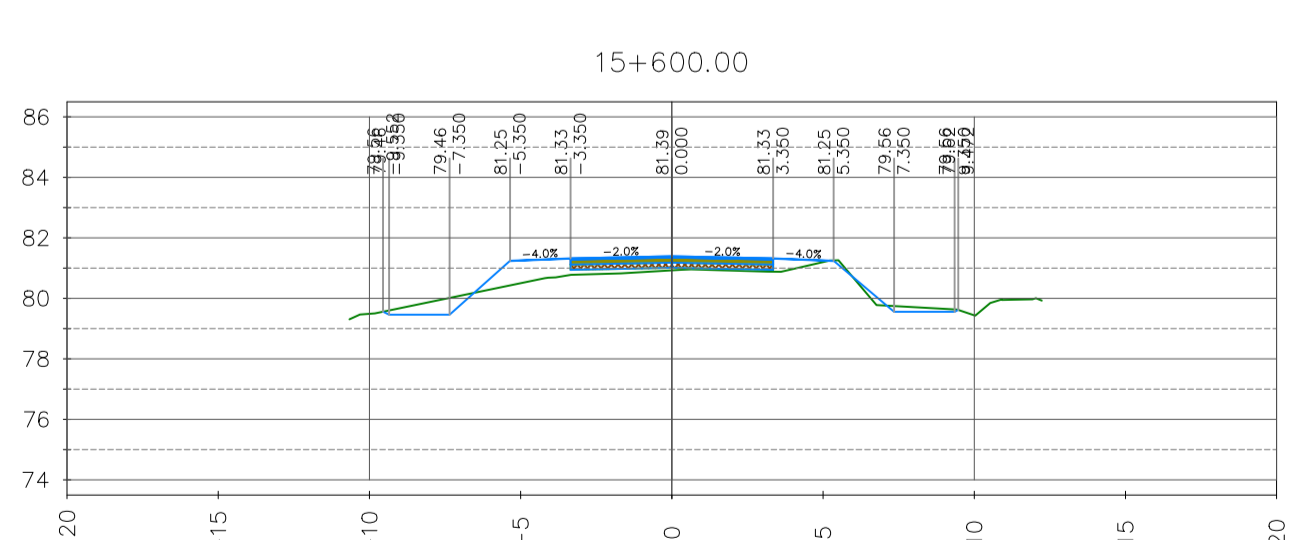
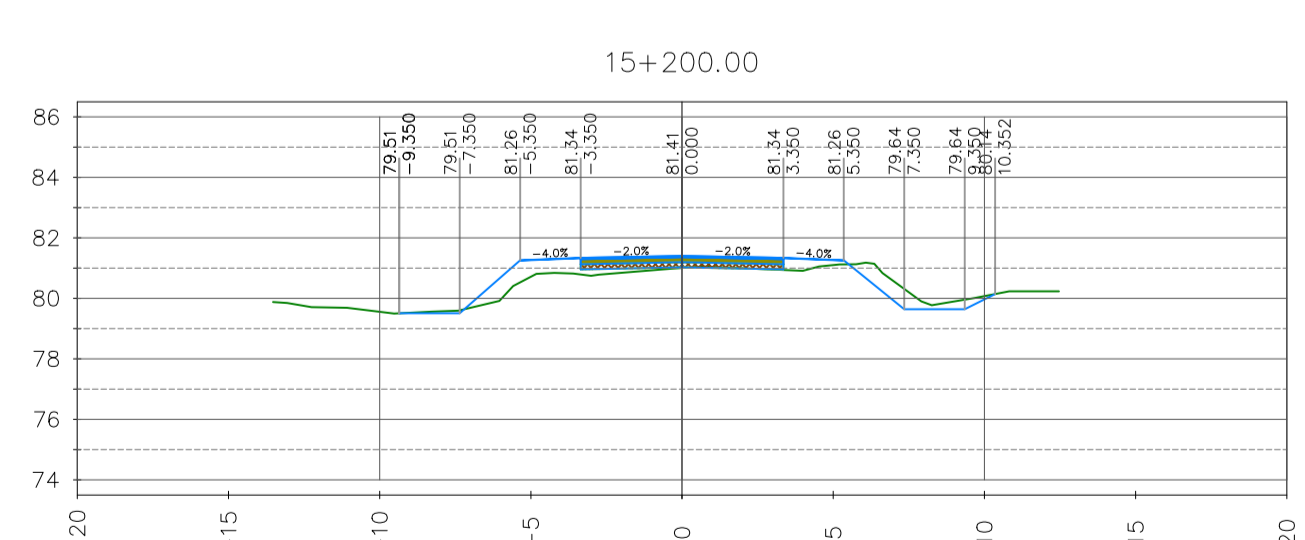
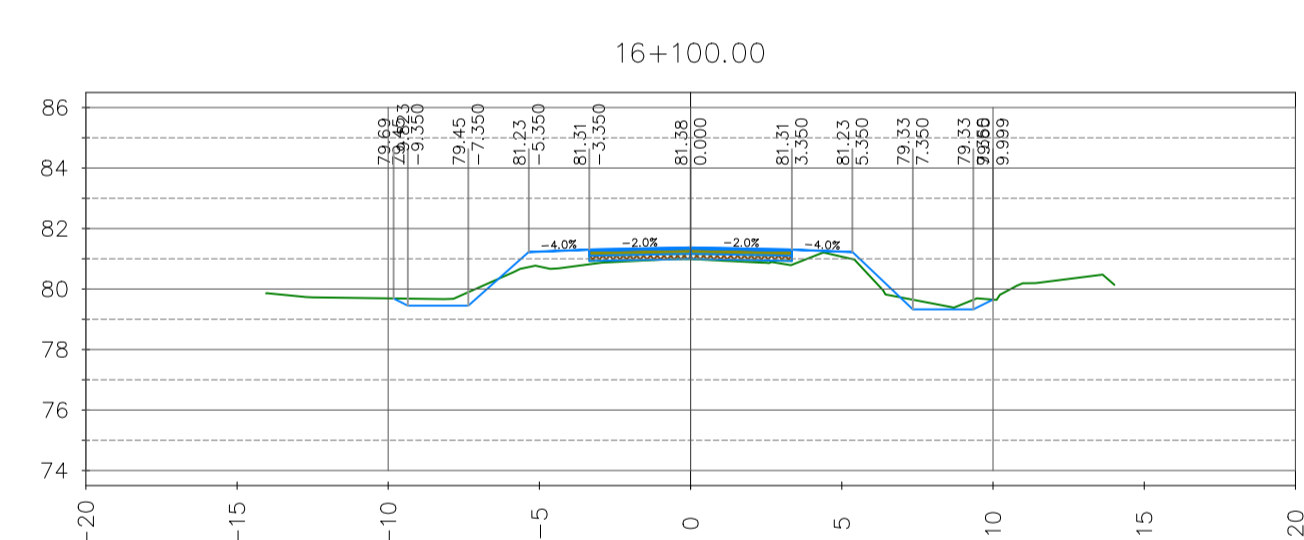
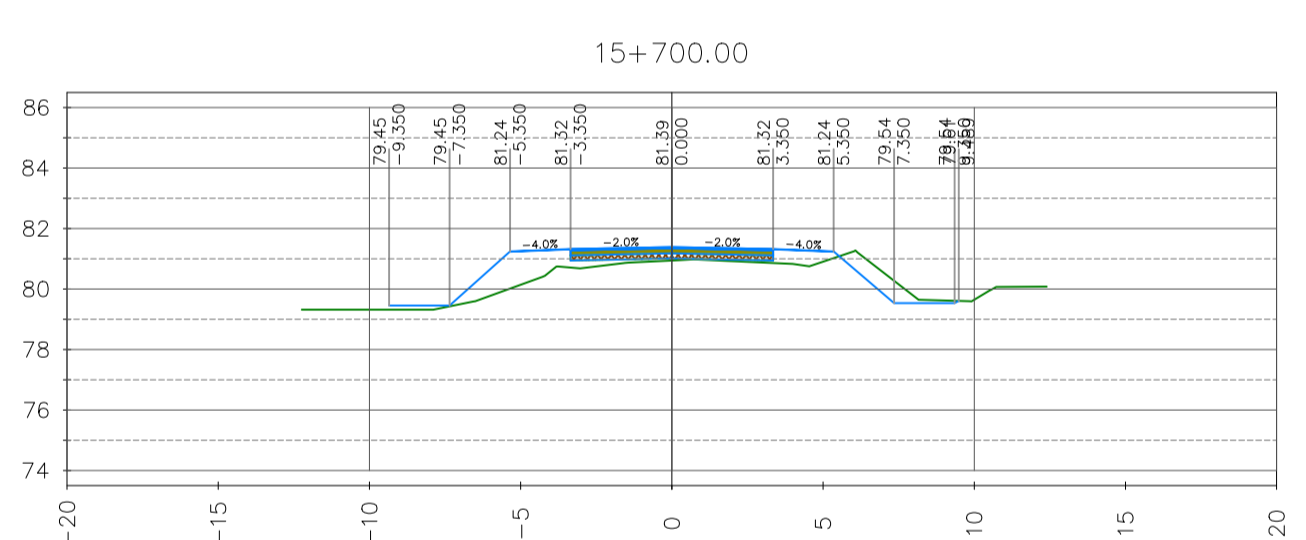
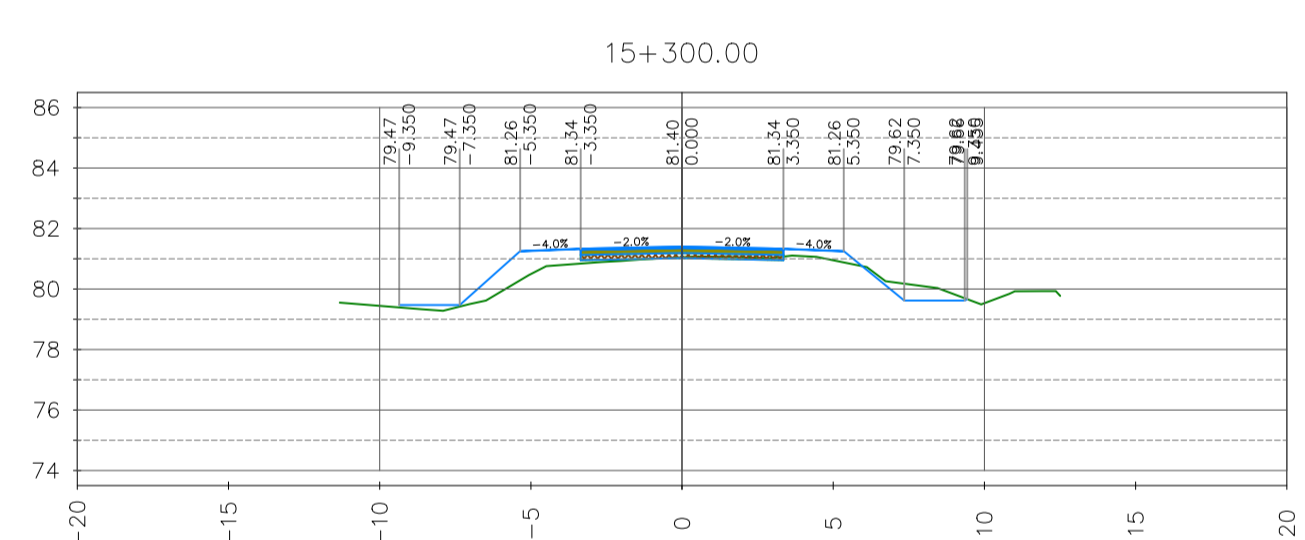
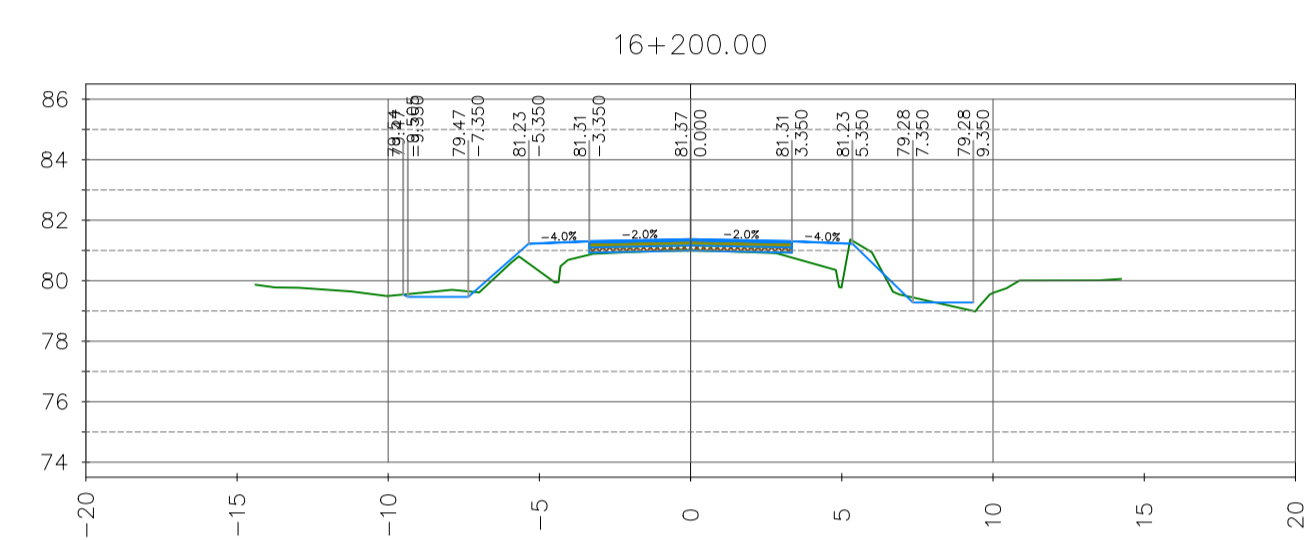
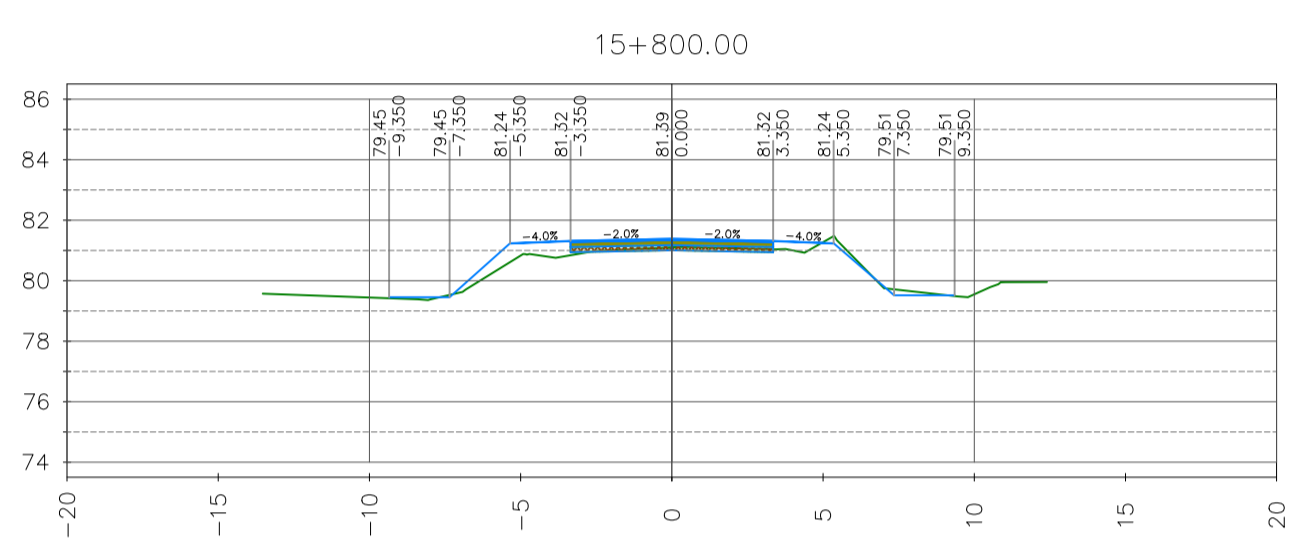
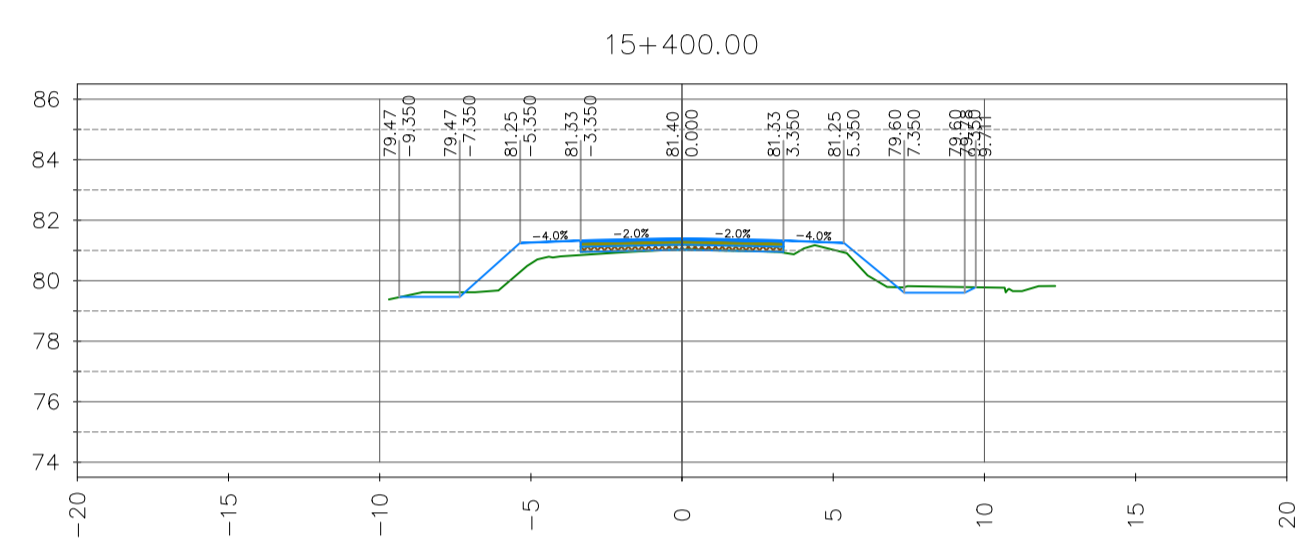
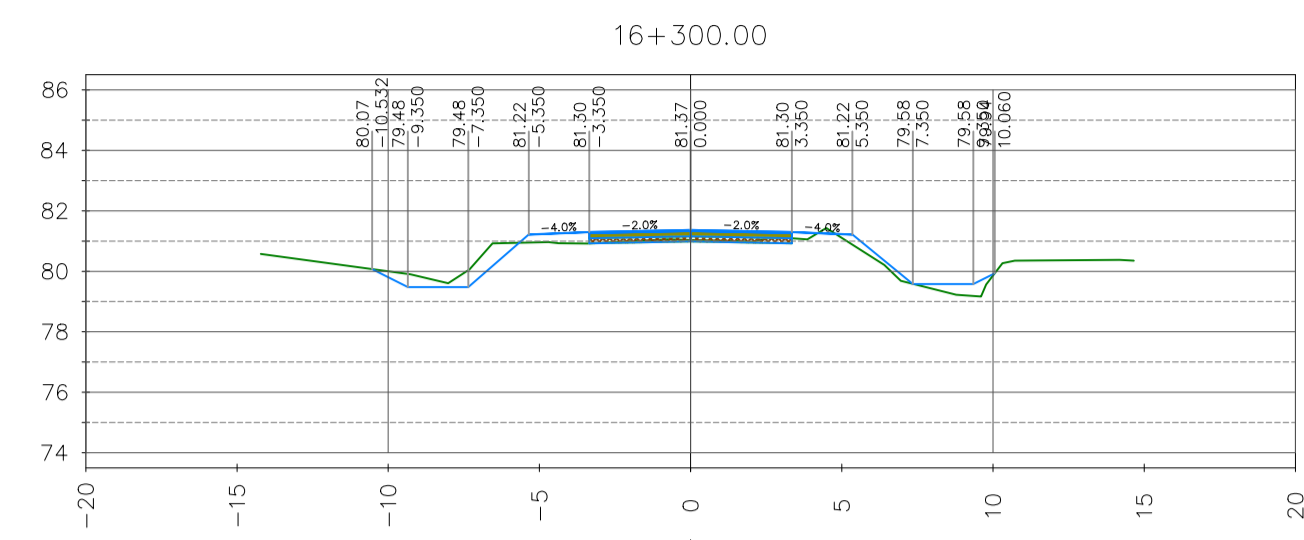
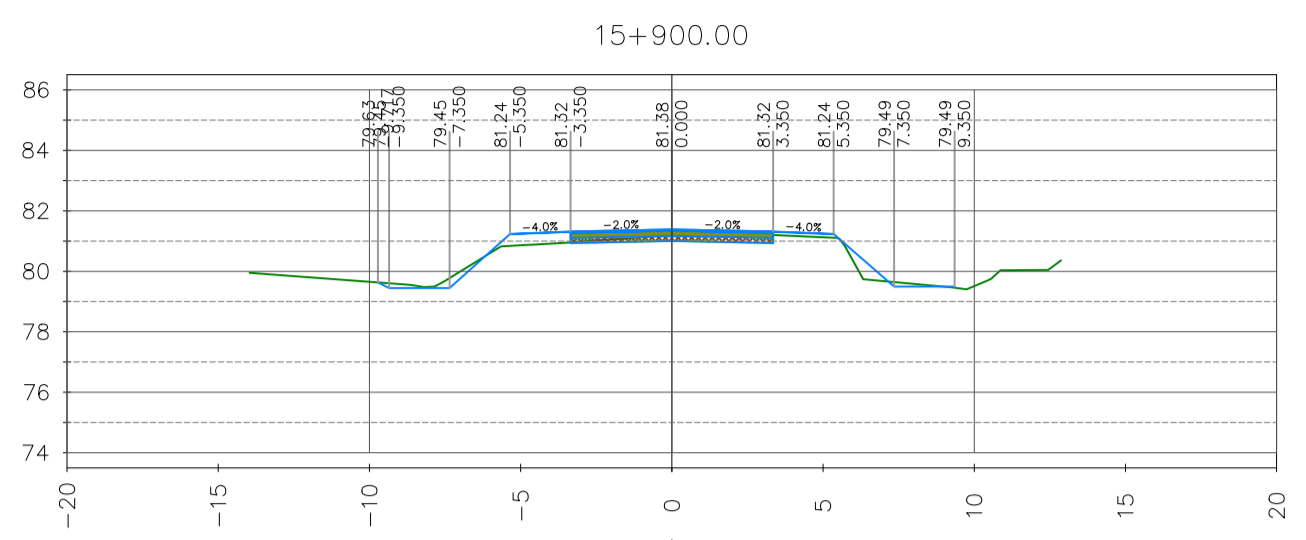
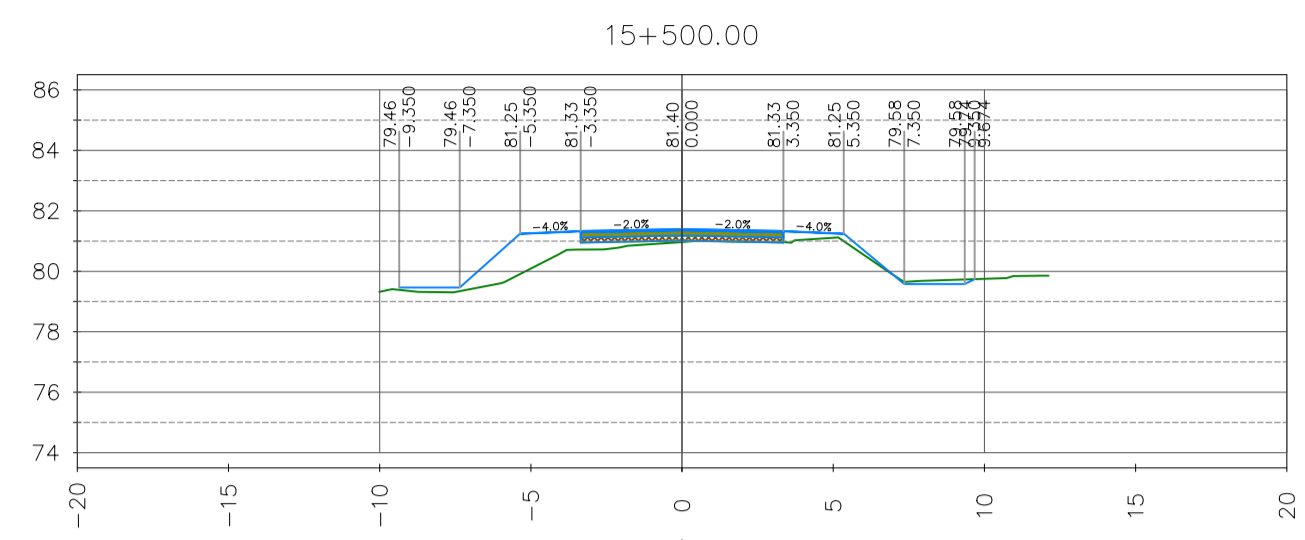
REFERENCIAS ALTIMETRIA		
	RASANTE PROYECTO	
	TERRENO NATURAL	
	CUNETA DERECHA PROYECTADA	
	CUNETA IZQUIERDA PROYECTADA	
	ALCANTARILLA PROYECTADA	
	ALCANTARILLA EXISTENTE	
	PERALTE CALZADA DERECHA	
	PERALTE CALZADA IZQUIERDA	



OBRAS A EJECUTAR	DESCRIPCIÓN						FECHA	DENOMINACIÓN
	① Limpieza de Zona de Camino Total Lámina = 0.10 Ha ⑦ Construcción de barrera metálica de defensa Total Lámina = - m	② Terraplén sin compactación especial para accesos Total Lámina = - m3 ⑧ Demolición y/o retiro de alcantarillas Total Lámina = - ud	③ Construcción de alcantarilla S/PT O-41211-1 Total Lámina = - ud ⑨ Construcción de protección gasoducto Total Lámina = - ud	④ Construcción de alcantarilla S/PT H-1900-BIS Total Lámina = - ud ⑩ Construcción de alambrado Total Lámina = - ud	⑤ Construcción de alcantarilla S/PT A-82 Total Lámina = - ud ⑪ Retiro de alambrado Total Lámina = - ud	⑥ Cordón Protector de borde de pavimento - (S/PT H-8431) Total Lámina = - m ⑫ Columna de iluminación de 1 brazo Total Lámina = 2 ud		

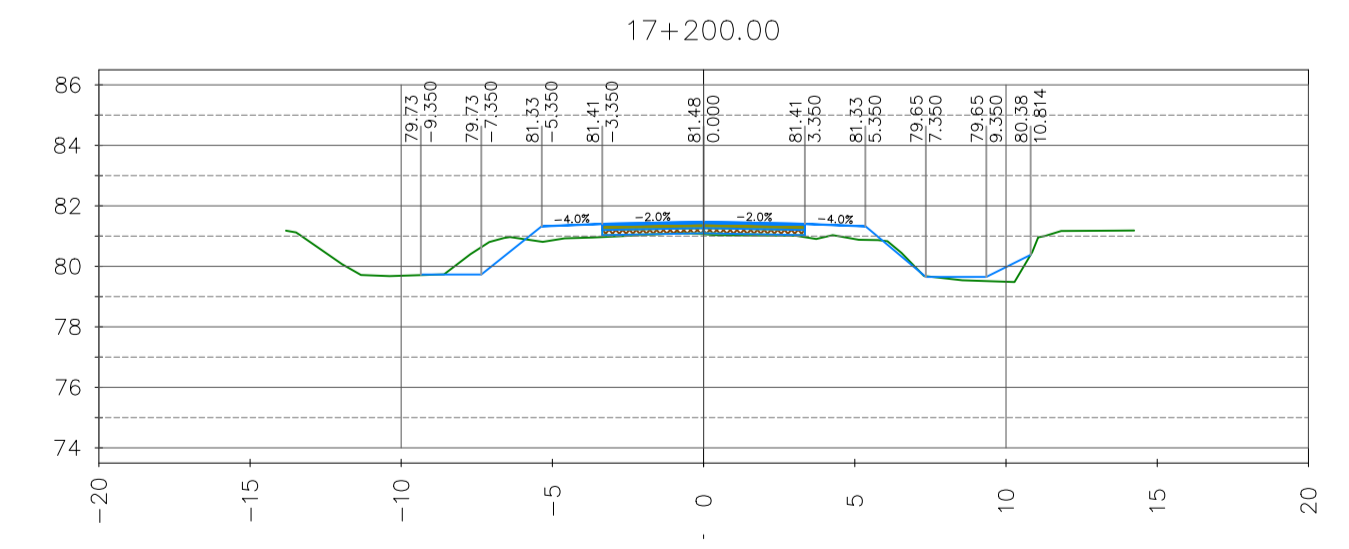
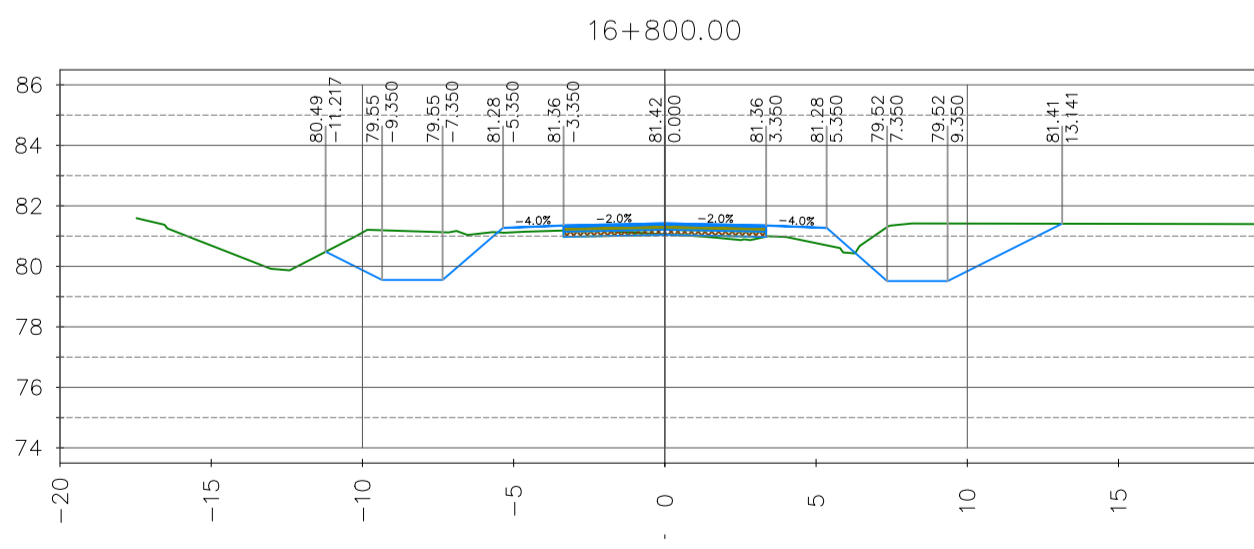
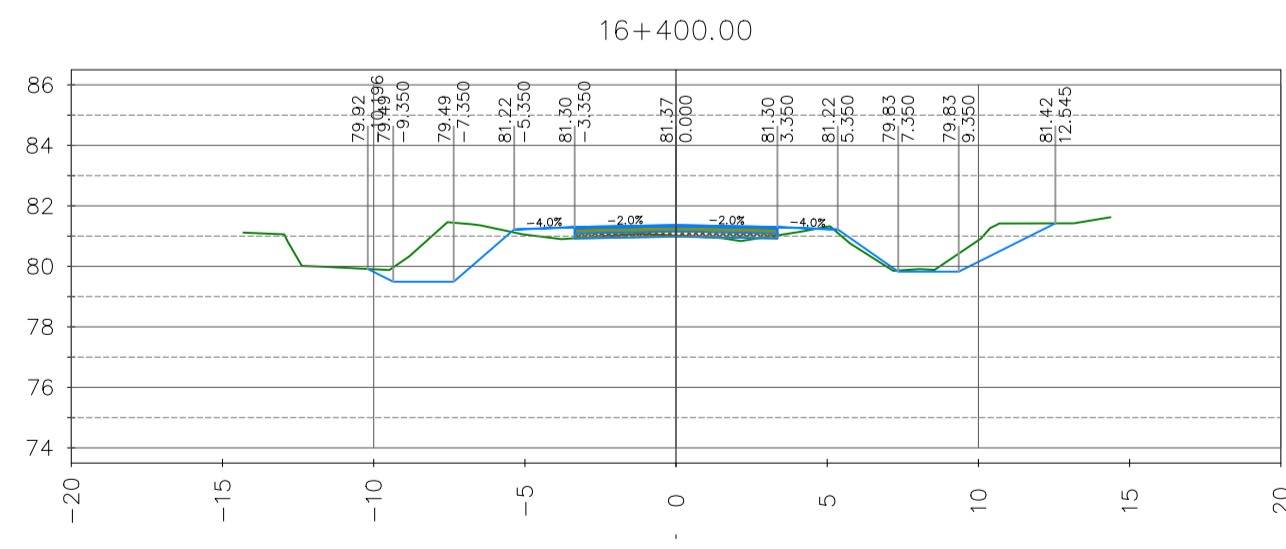
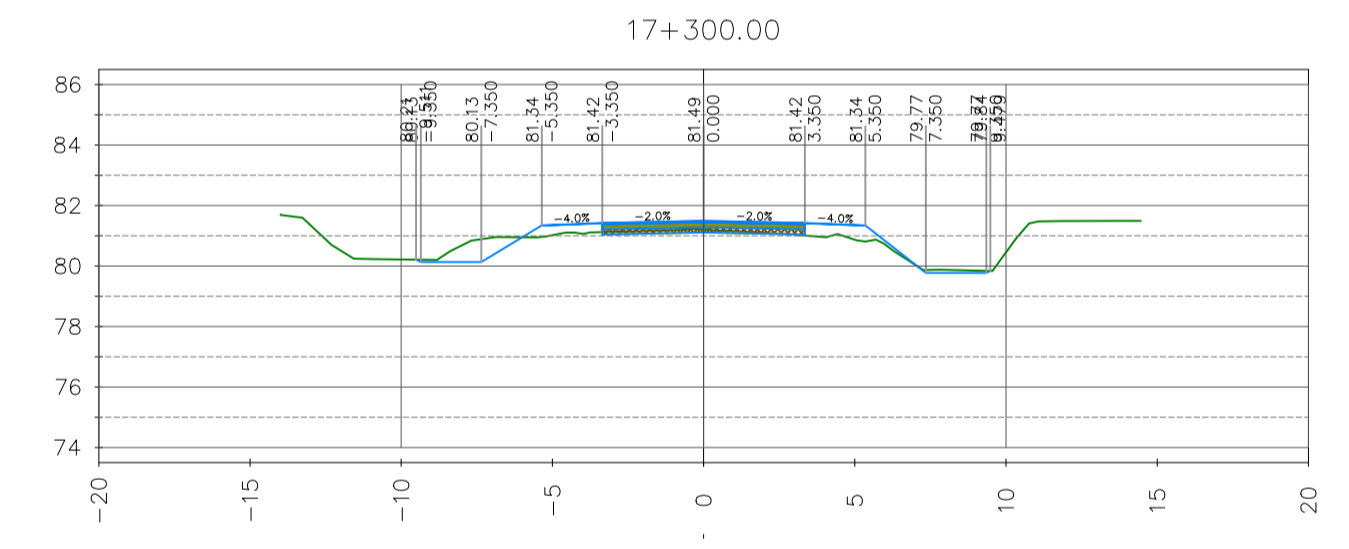
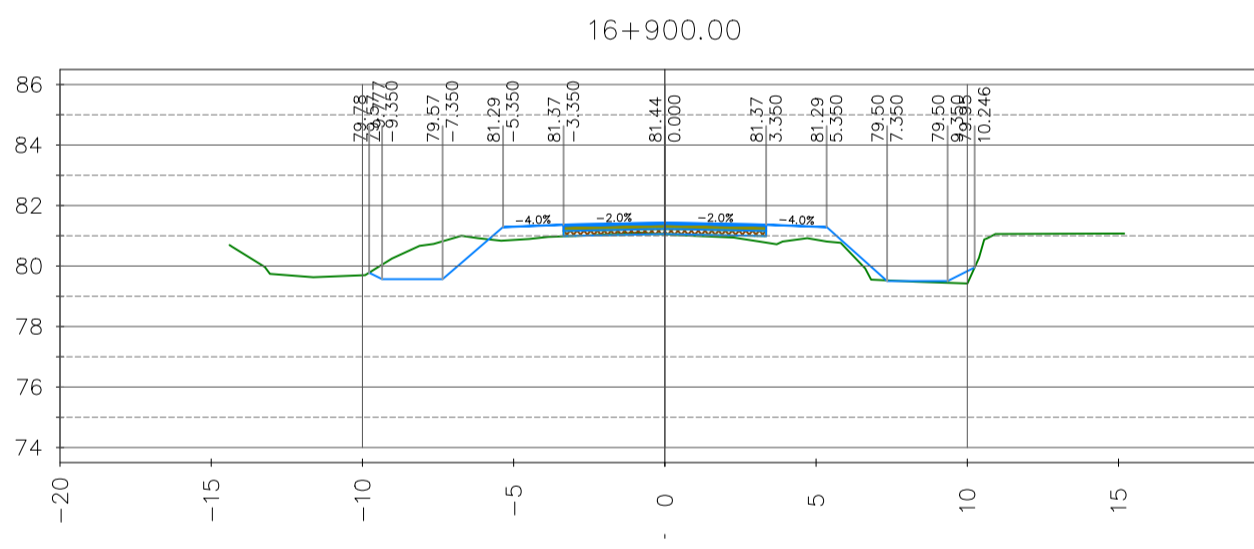
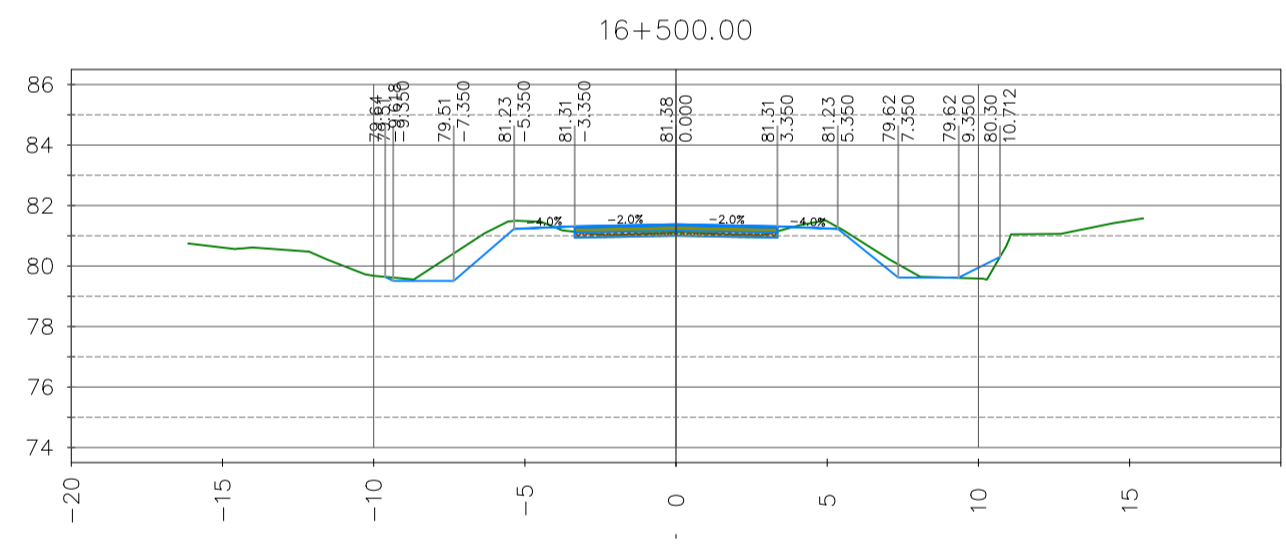
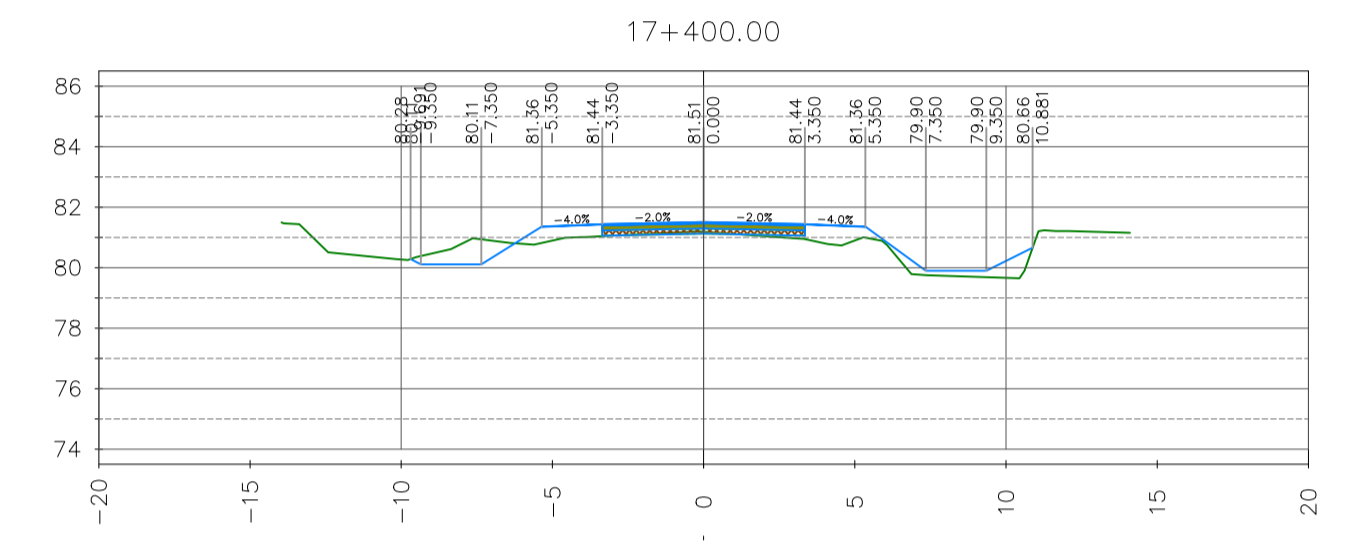
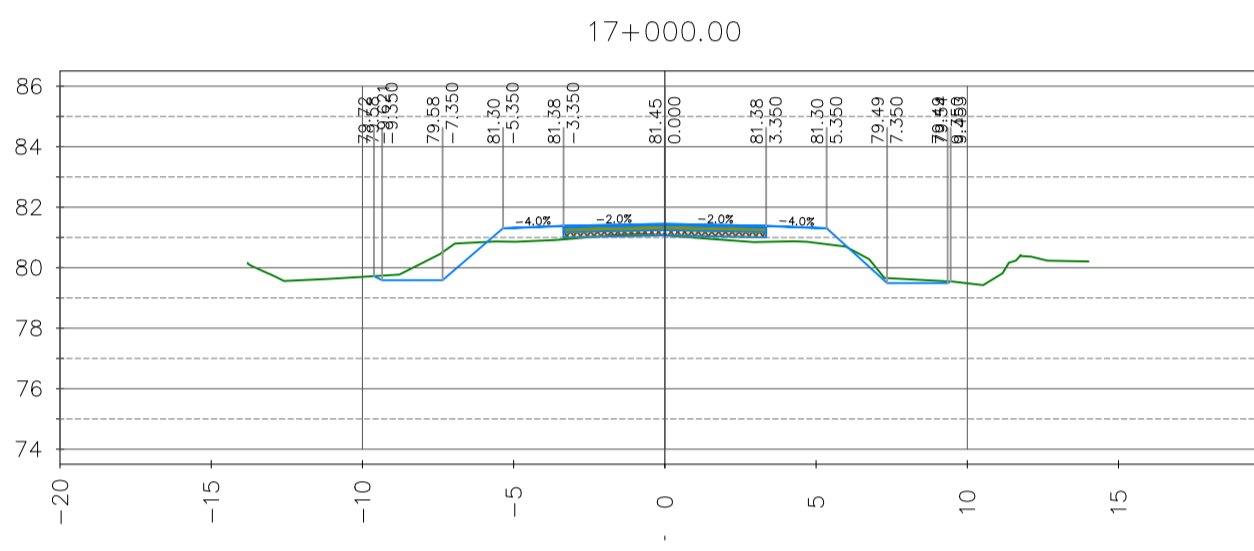
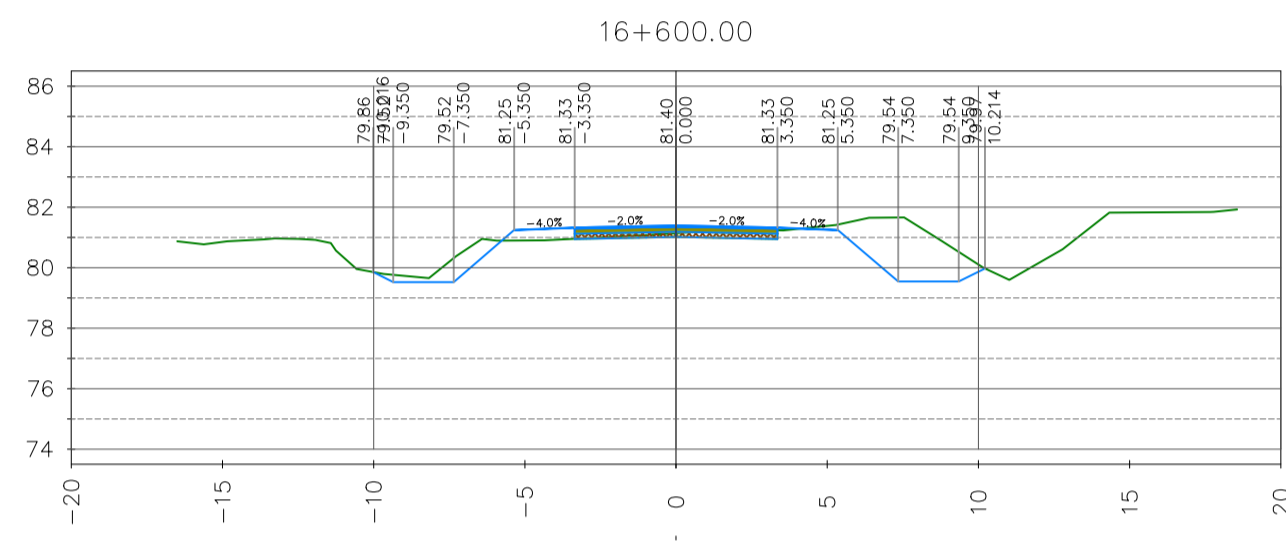
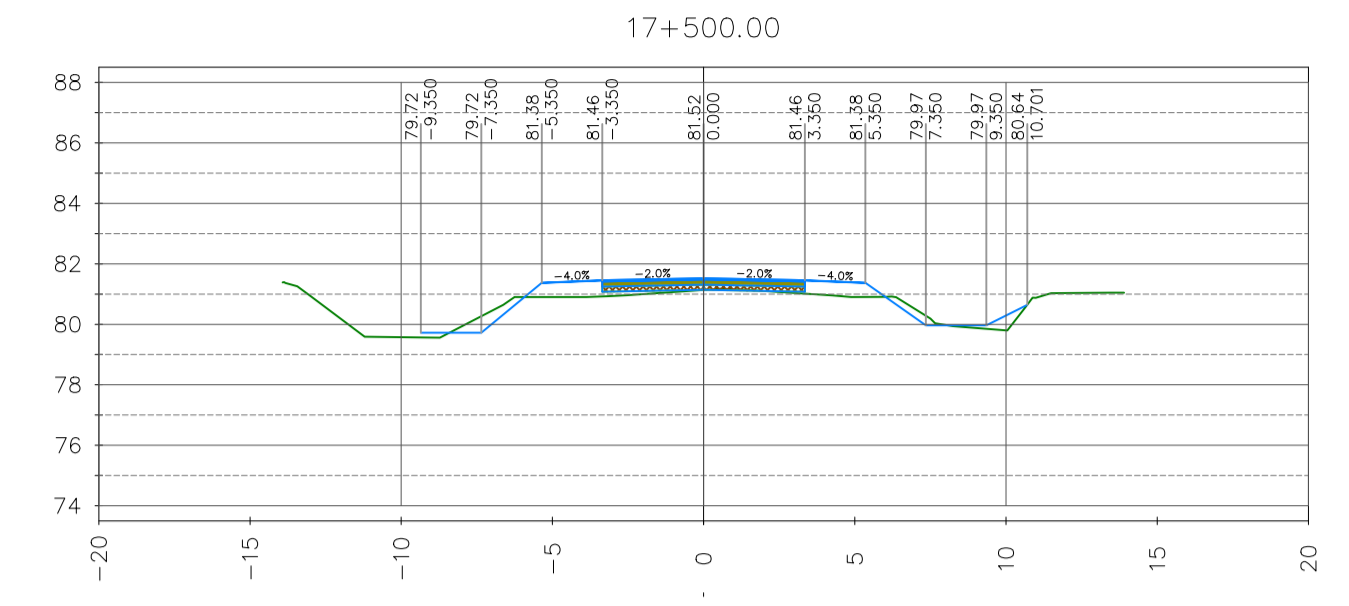
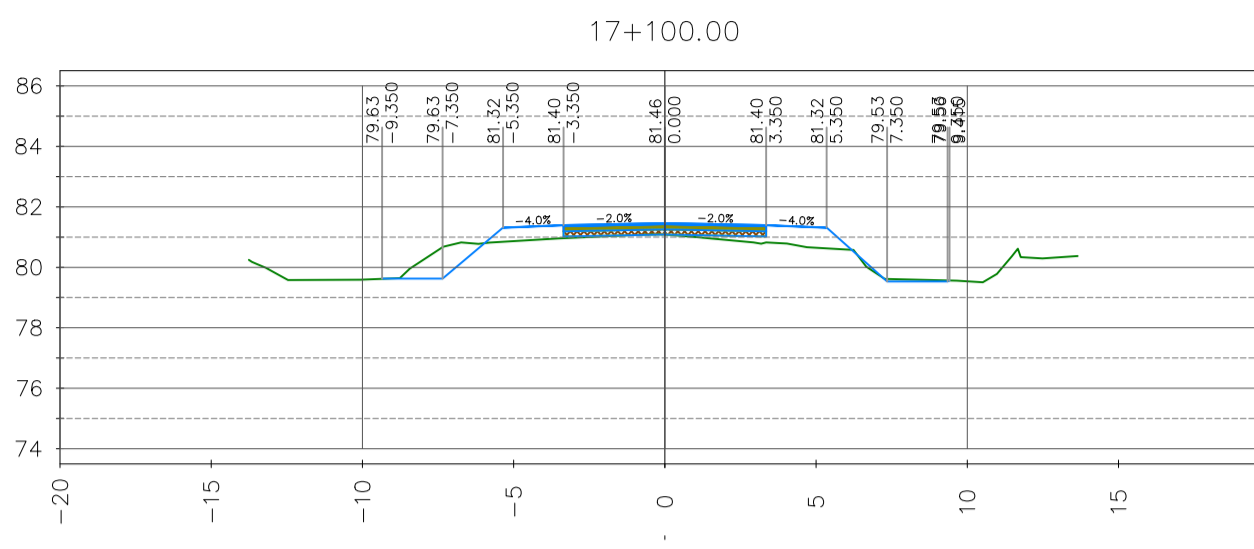
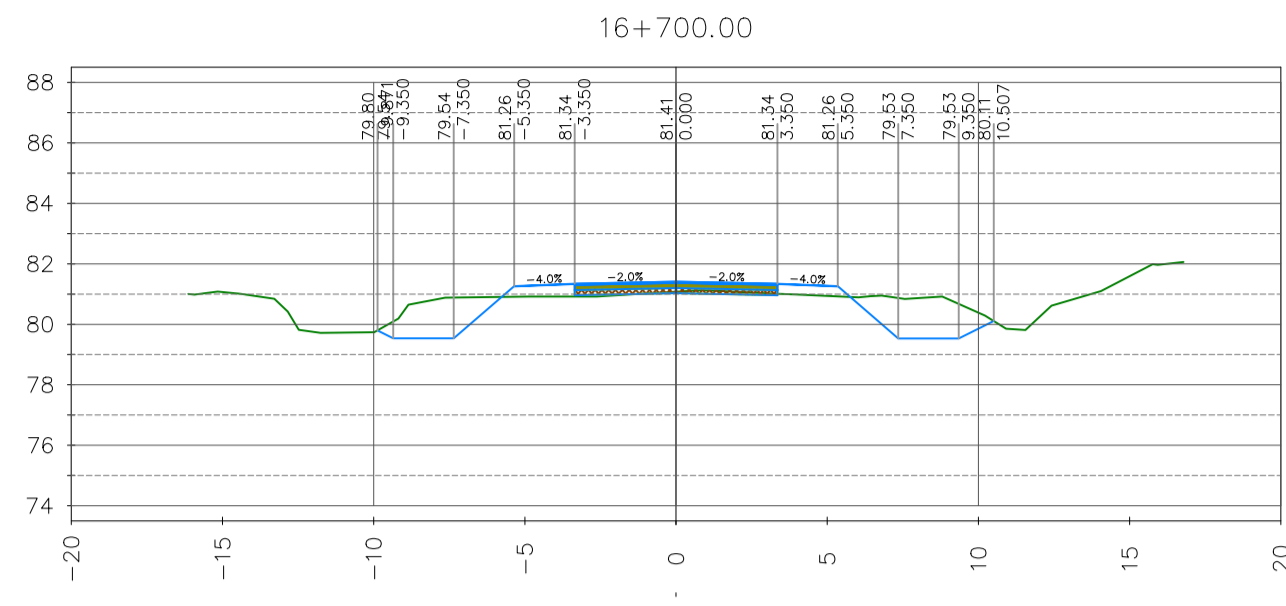
TITULO	DESCRIPCIÓN	FECHA	DENOMINACIÓN
PROGRAMA DE INFRAESTRUCTURA VIAL PRODUCTIVA III CAMINOS RURALES. PRÉSTAMO BID AR-L 1339 Proyecto: Ruta Provincial 50, Tramo: Cadret - Ordoqui SECCION III: Km 14+000 a Km 21+740	PLANIALTIMETRÍA	20/08/21	BID-CR-RP50-S3-DG-6
	NOMBRE DEL FICHERO DIGITAL: BID-CR-RP50-S3-DG-6-PLANIALTIMETRÍAS-00.dwg	ESCALA 1:500 H 1:50 V	HOJA HOJA: 23 DE: 23





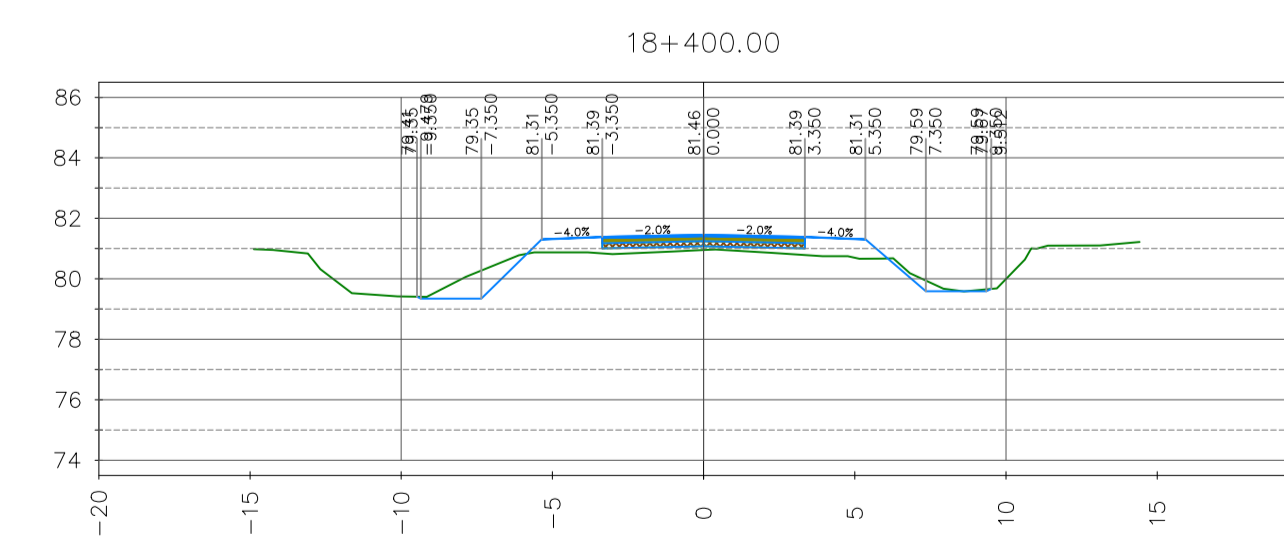
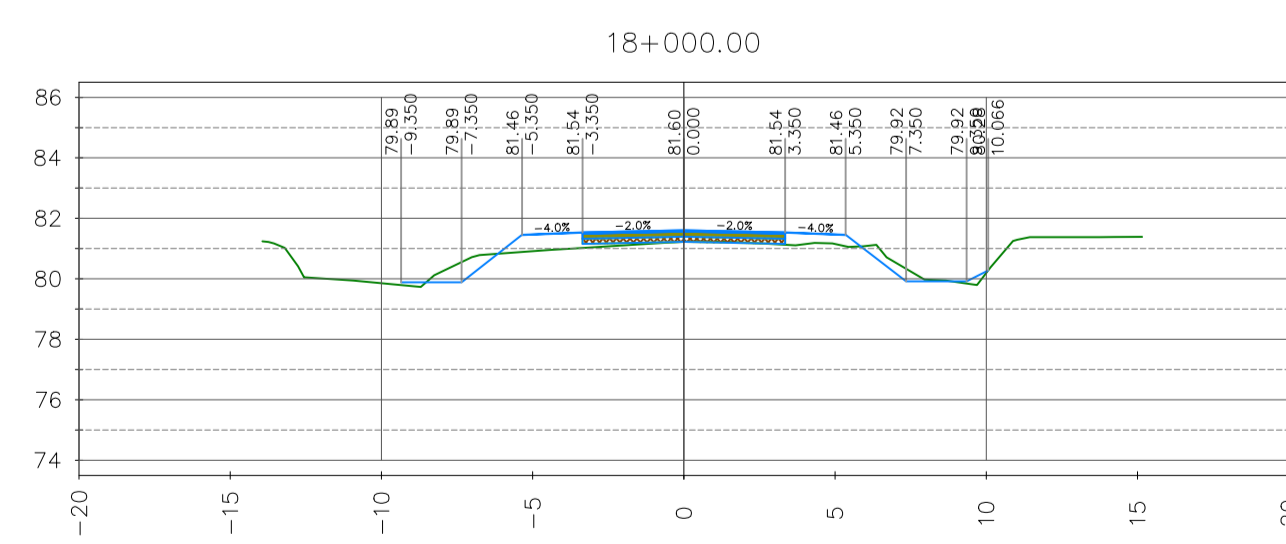
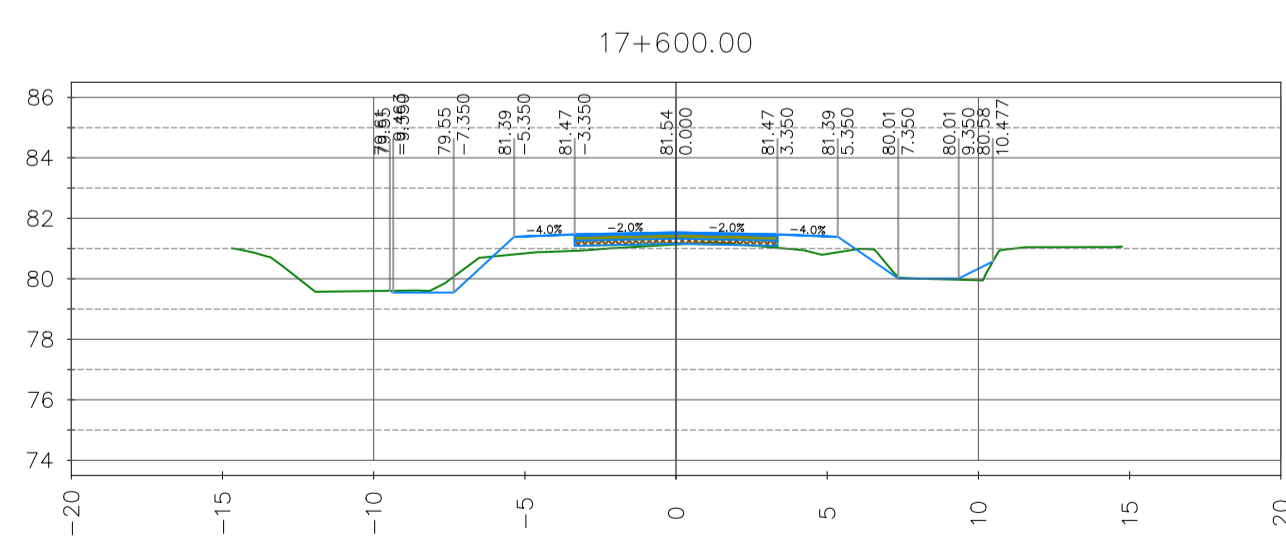
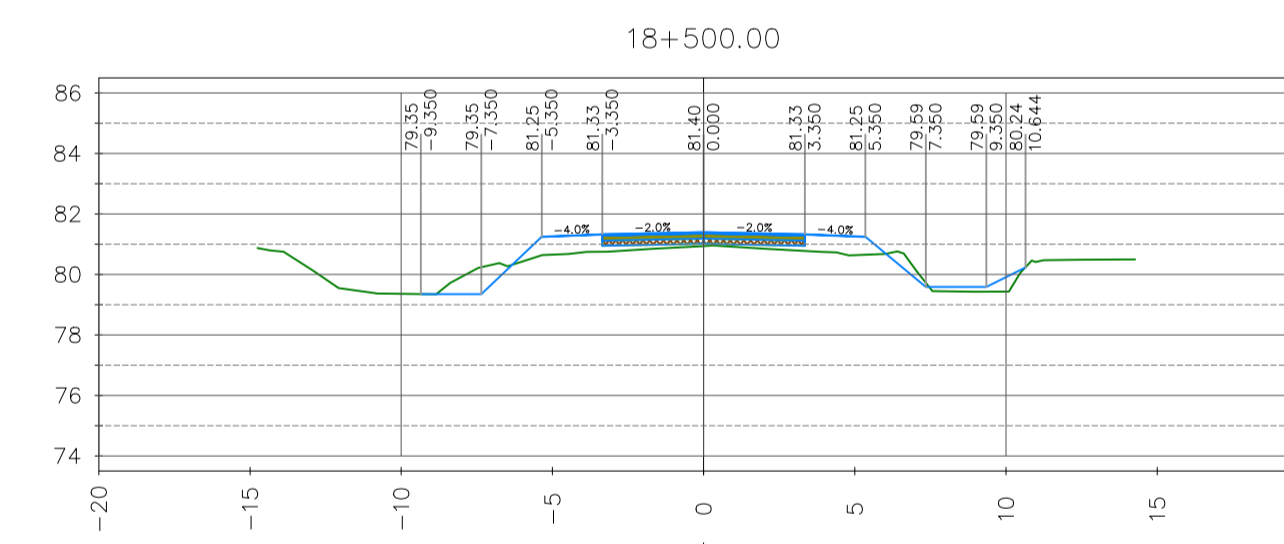
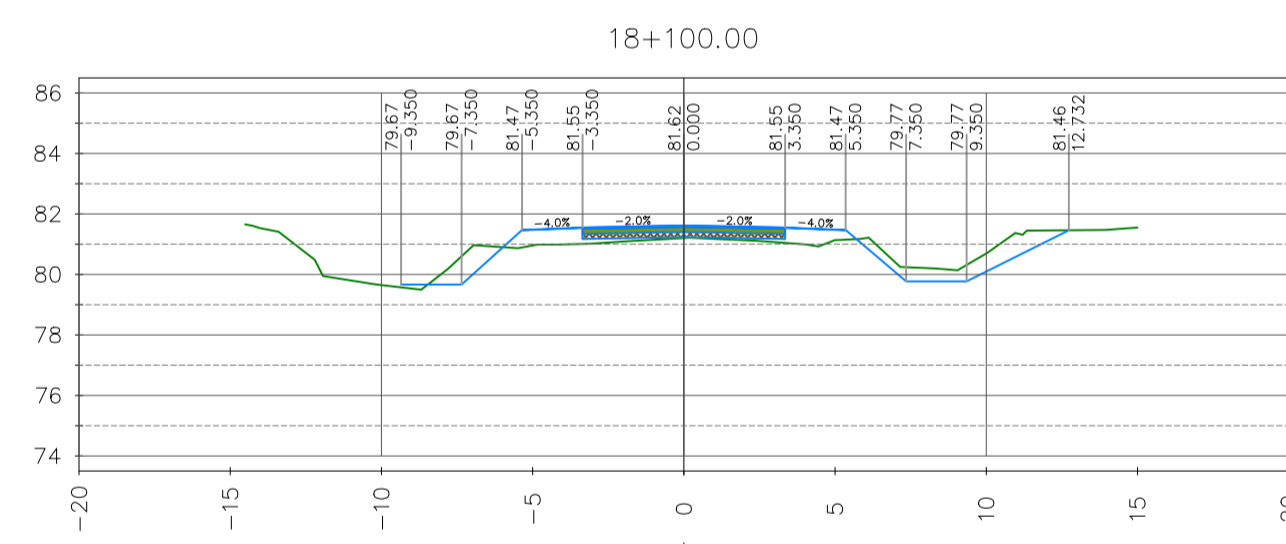
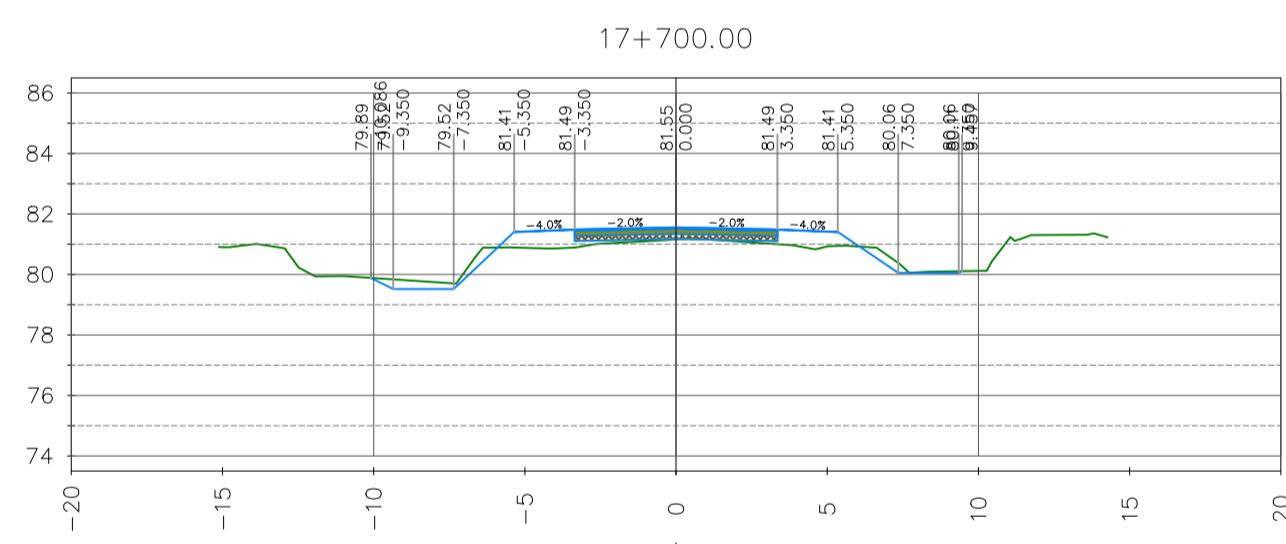
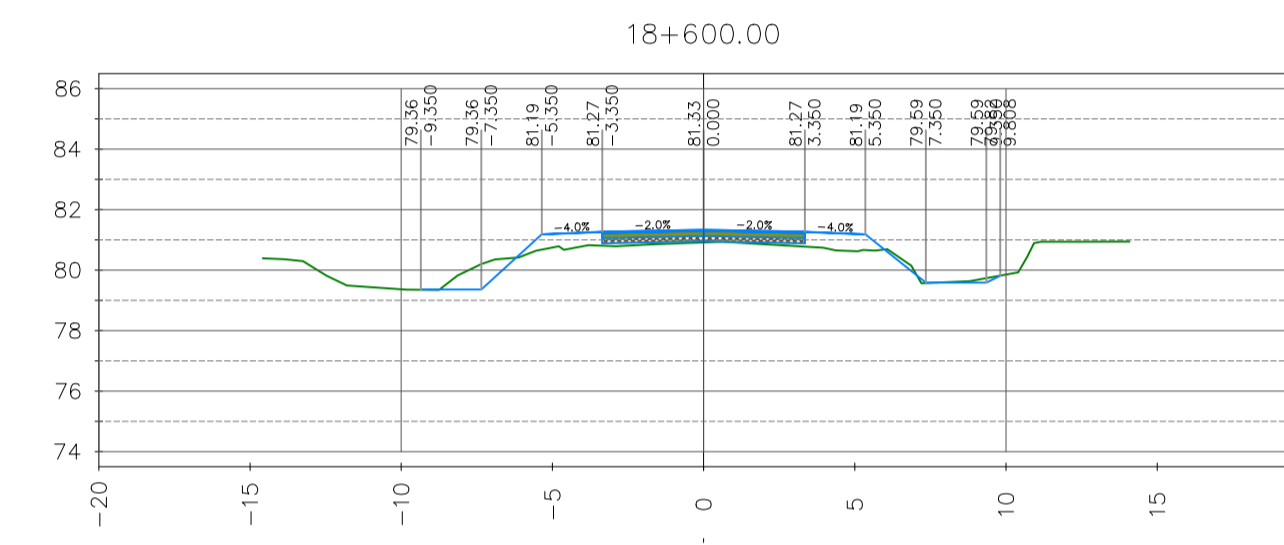
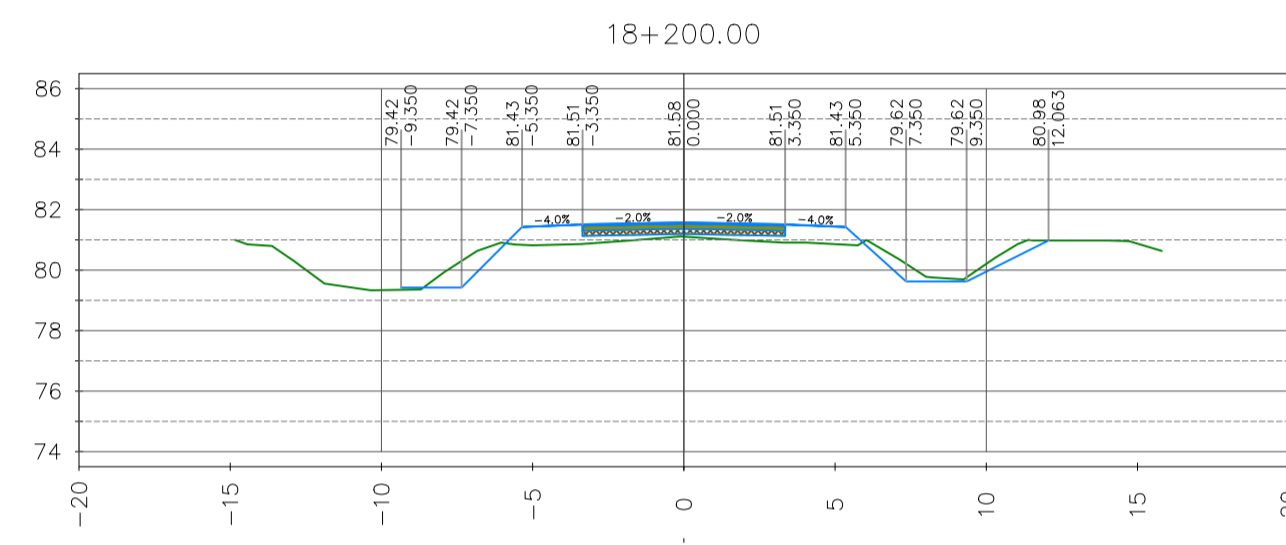
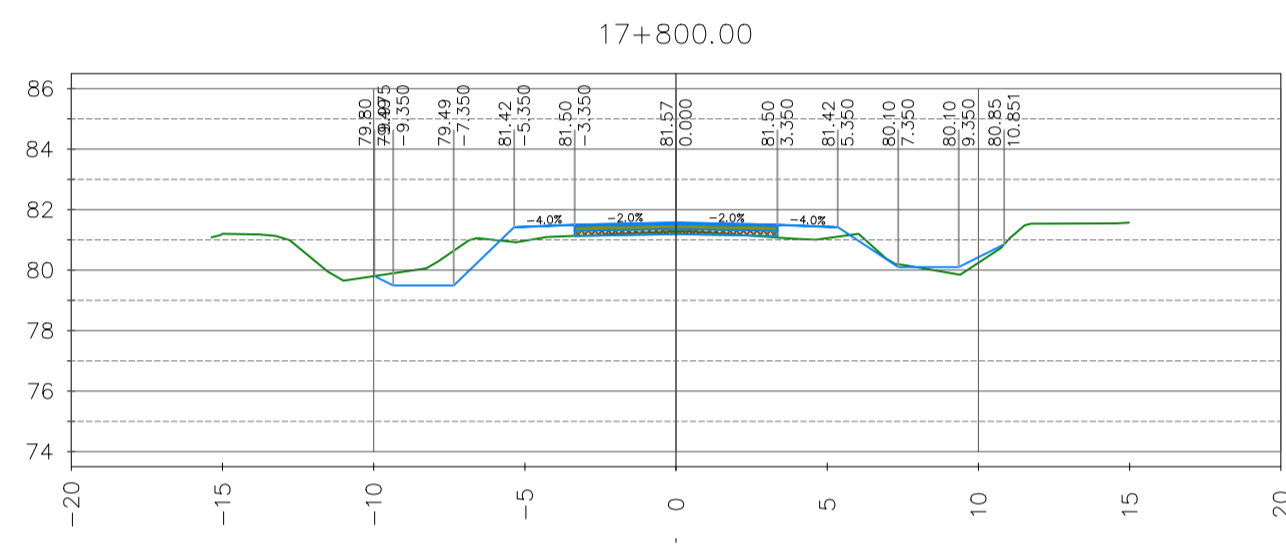
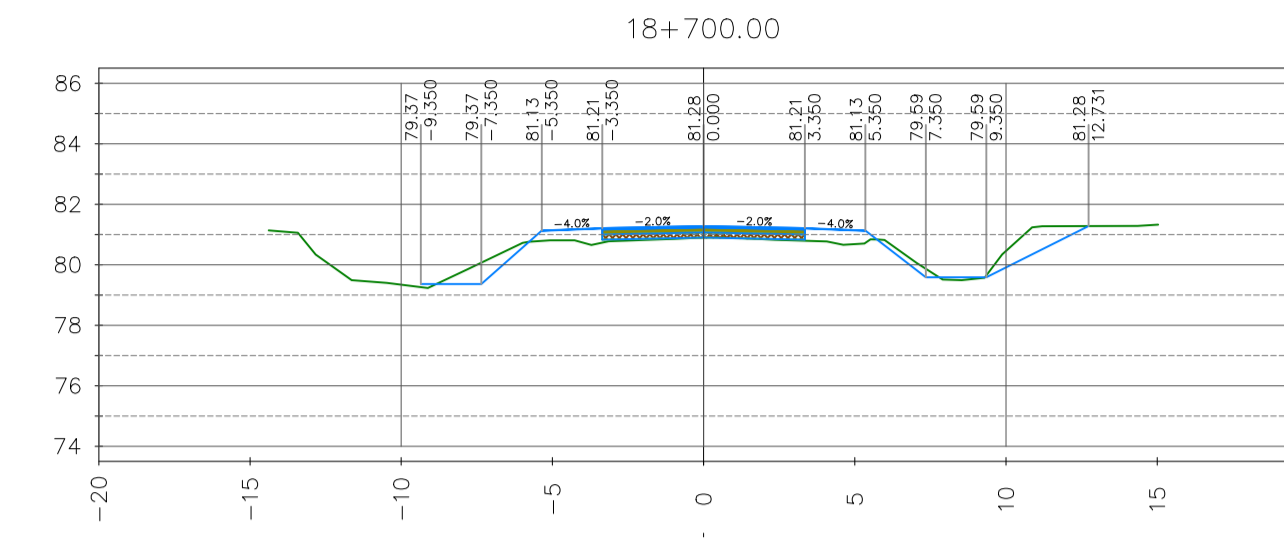
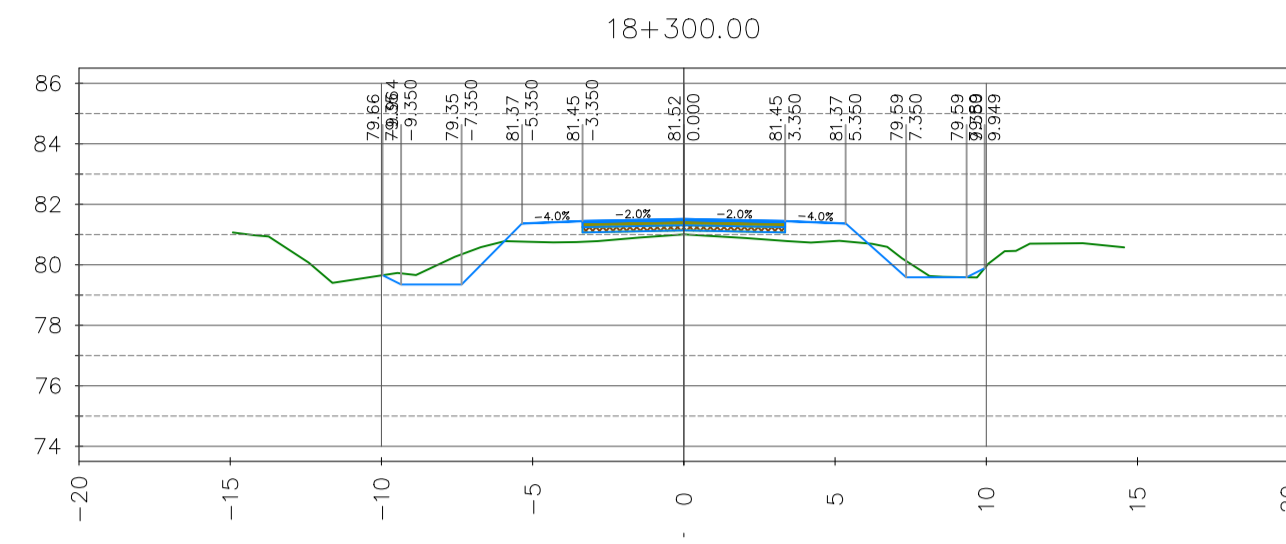
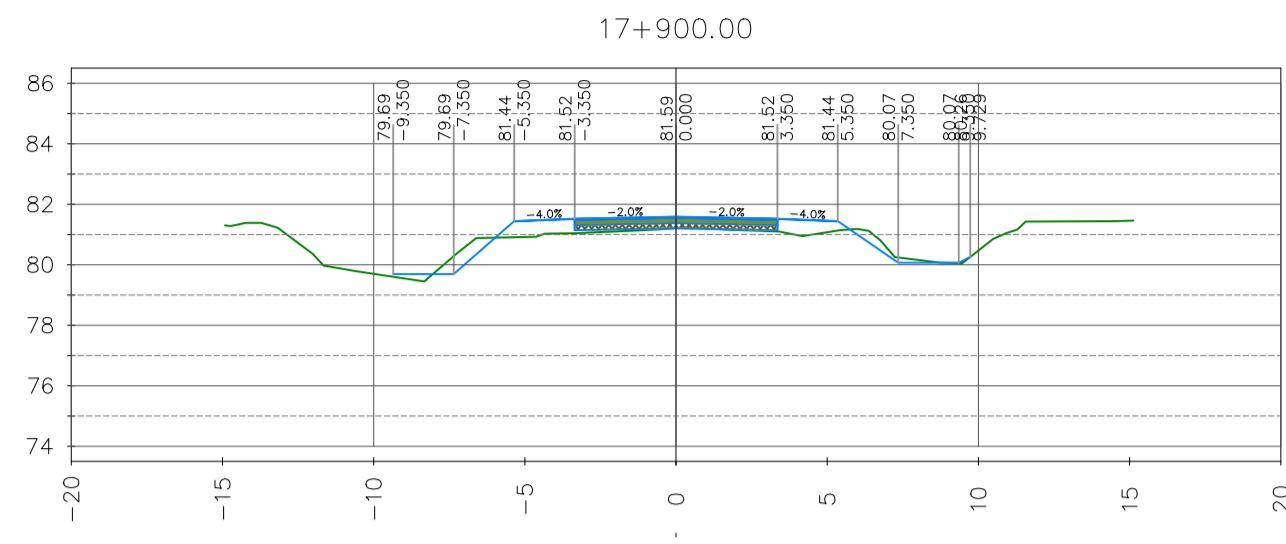
	<p>TITULO PROGRAMA DE INFRAESTRUCTURA VIAL PRODUCTIVA III CAMINOS RURALES. PRÉSTAMO BID AR-L 1339 Proyecto: Ruta Provincial 50, Tramo: Cadret - Ordoqui SECCION III: Km 14+000 a Km 21+740</p>		<p>DESCRIPCIÓN PERFILES TRANSVERSALES Pr. 14+000 a 15+100</p>		<p>FECHA 10/09/21</p>	<p>DENOMINACIÓN BID-CR-RP50-S3-DG-7</p>
	<p>NOMBRE DEL FICHERO DIGITAL: BID-CR-RP50-S3-DG-7-PERFILES TRANSVERSALES-01.dwg</p>		<p>ESCALA 1:250</p>	<p>HOJA HOJA: 01 DE: 08</p>		




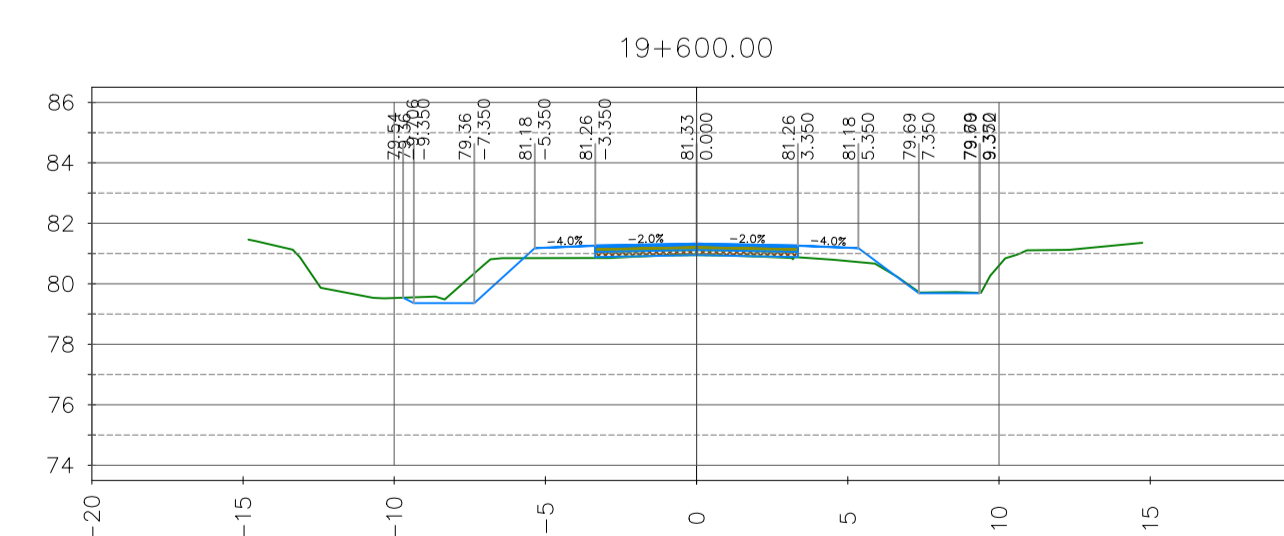
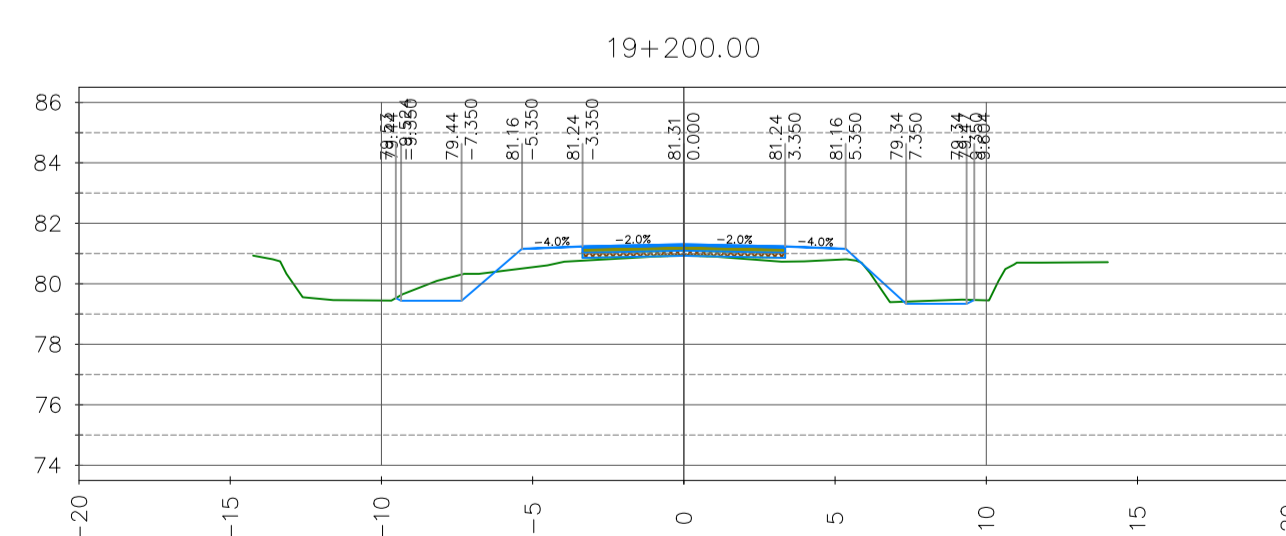
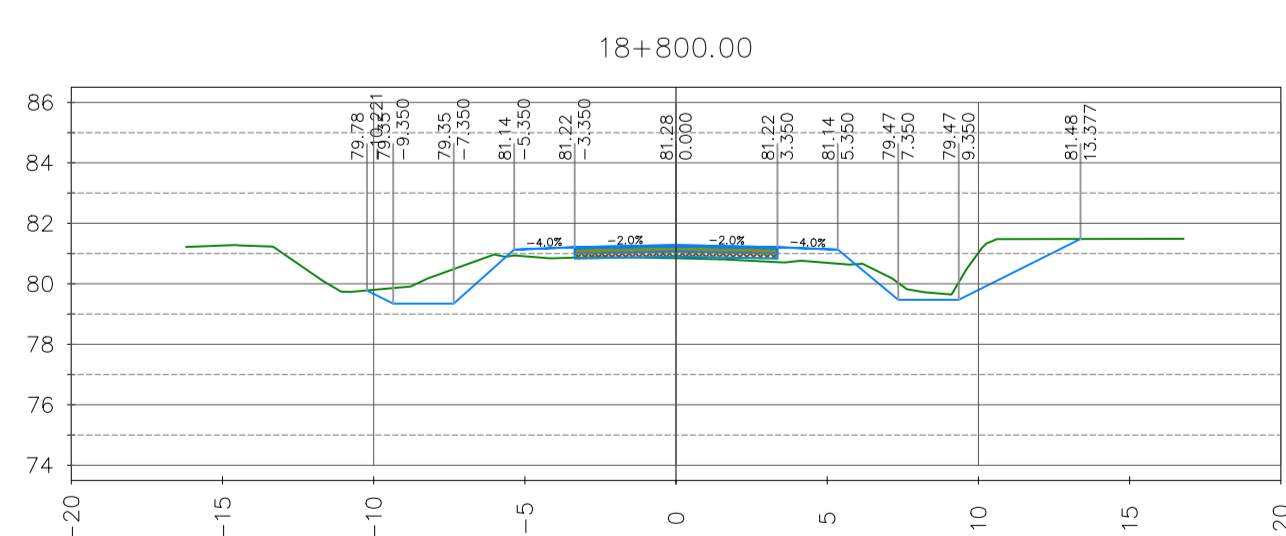
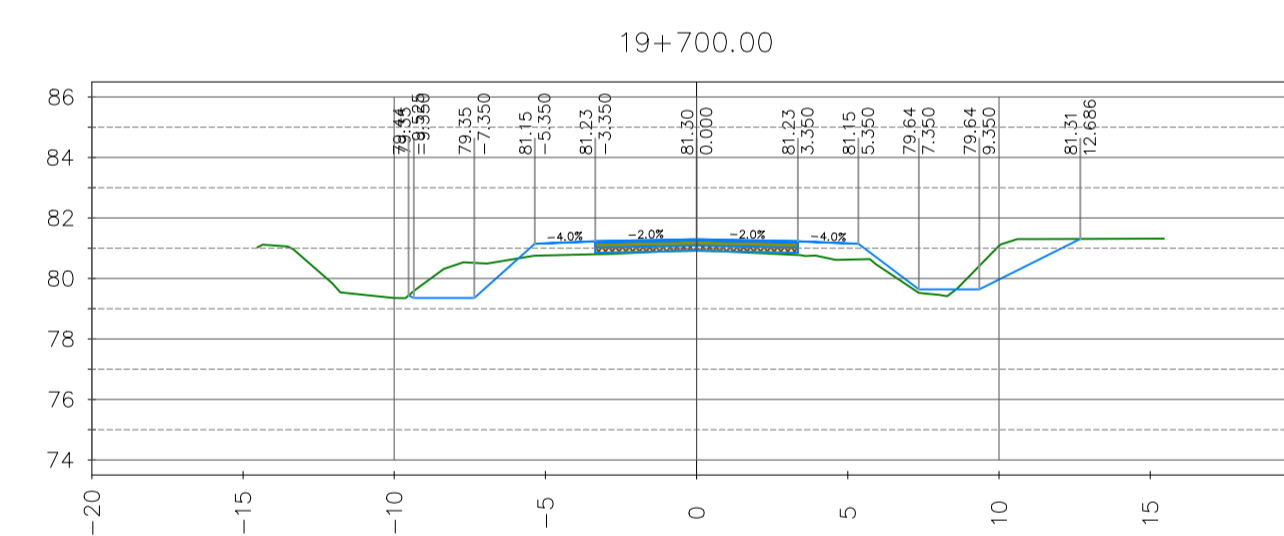
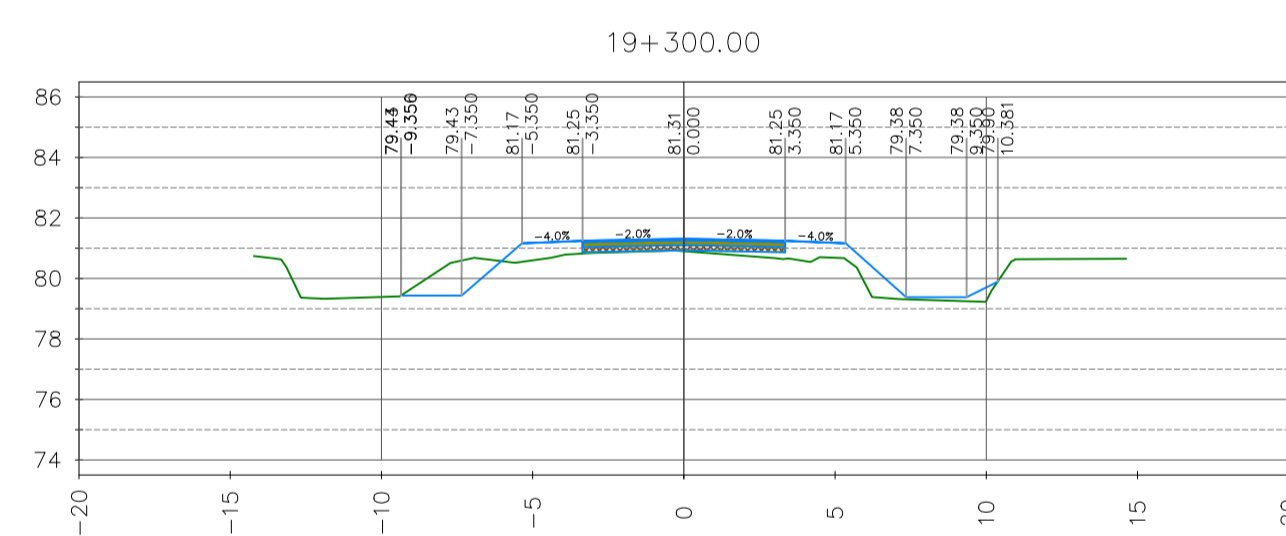
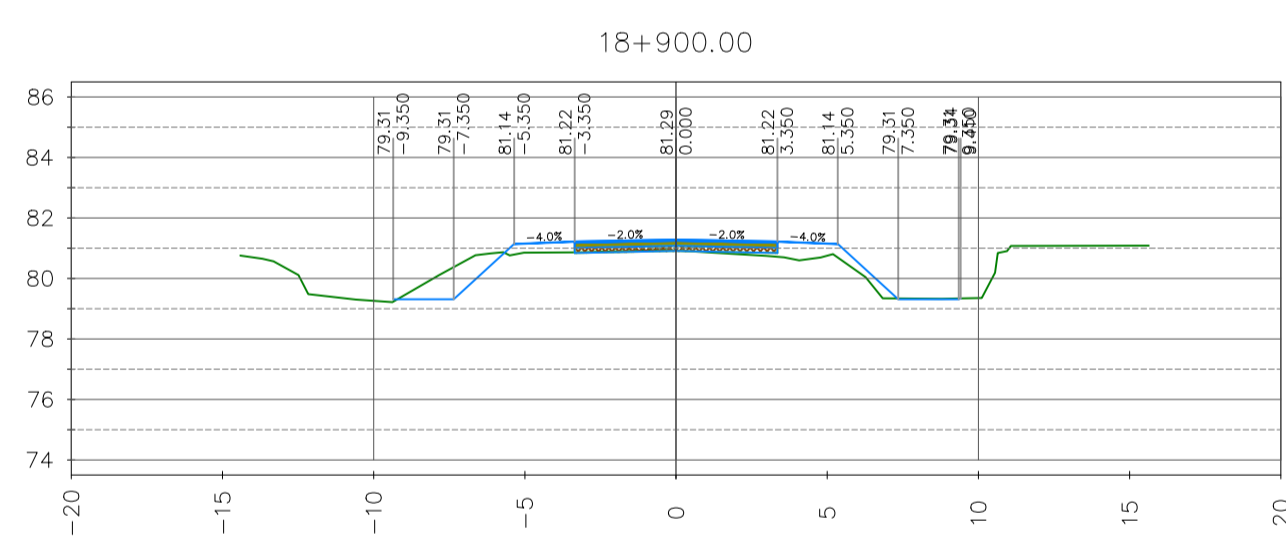
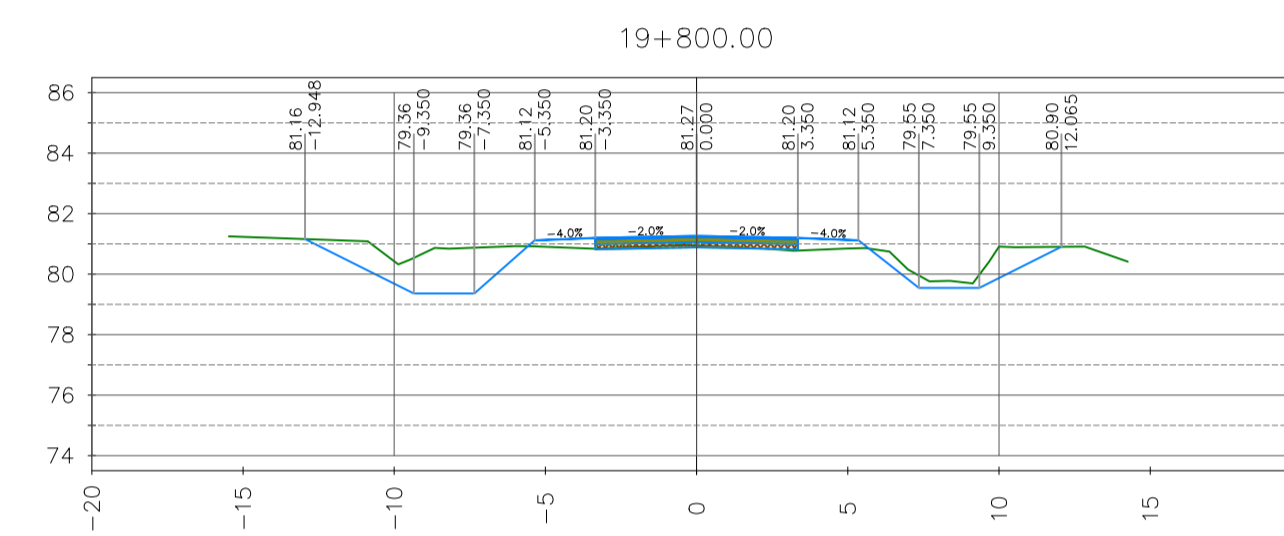
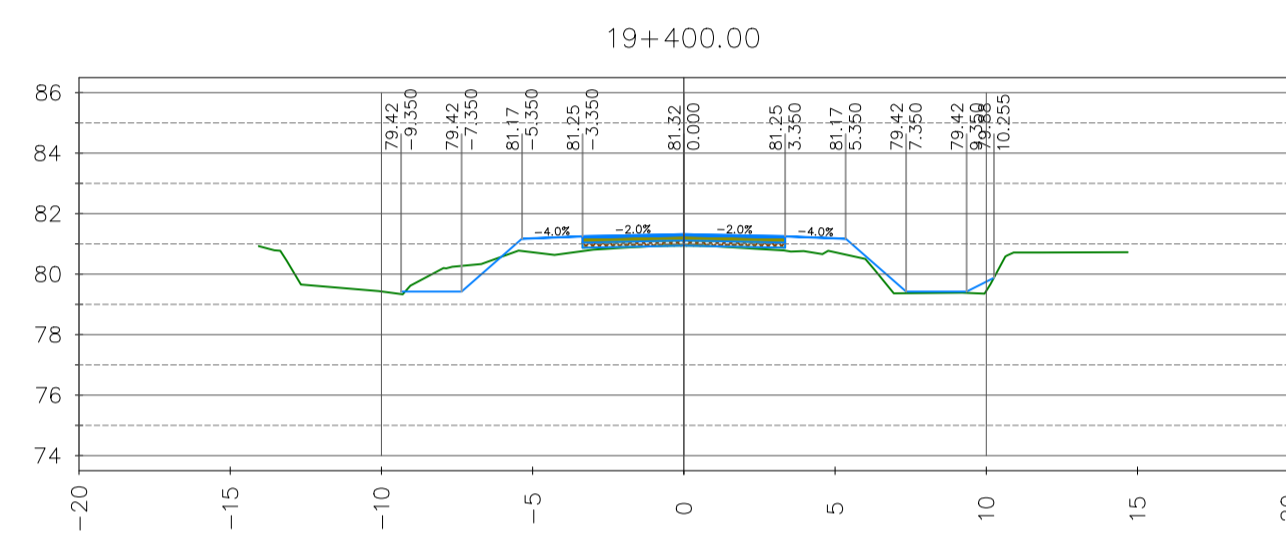
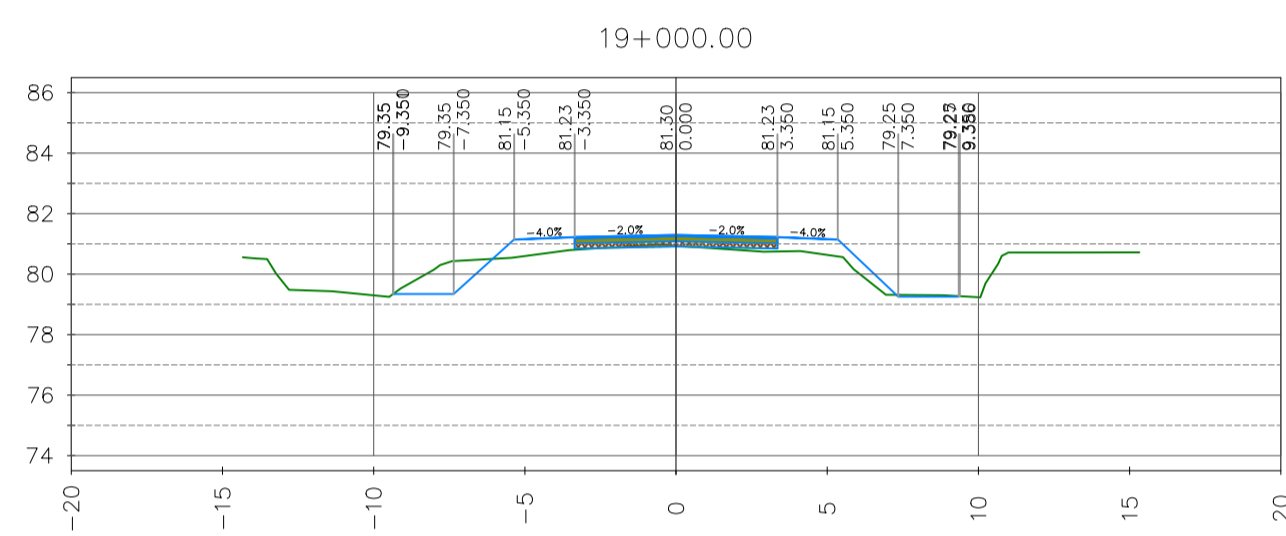
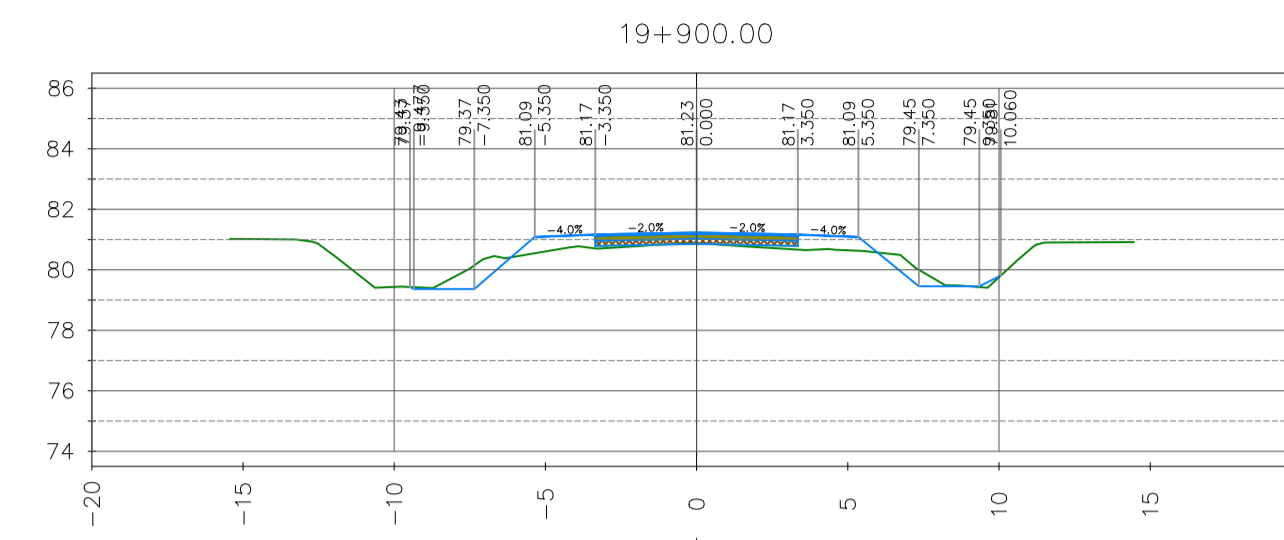
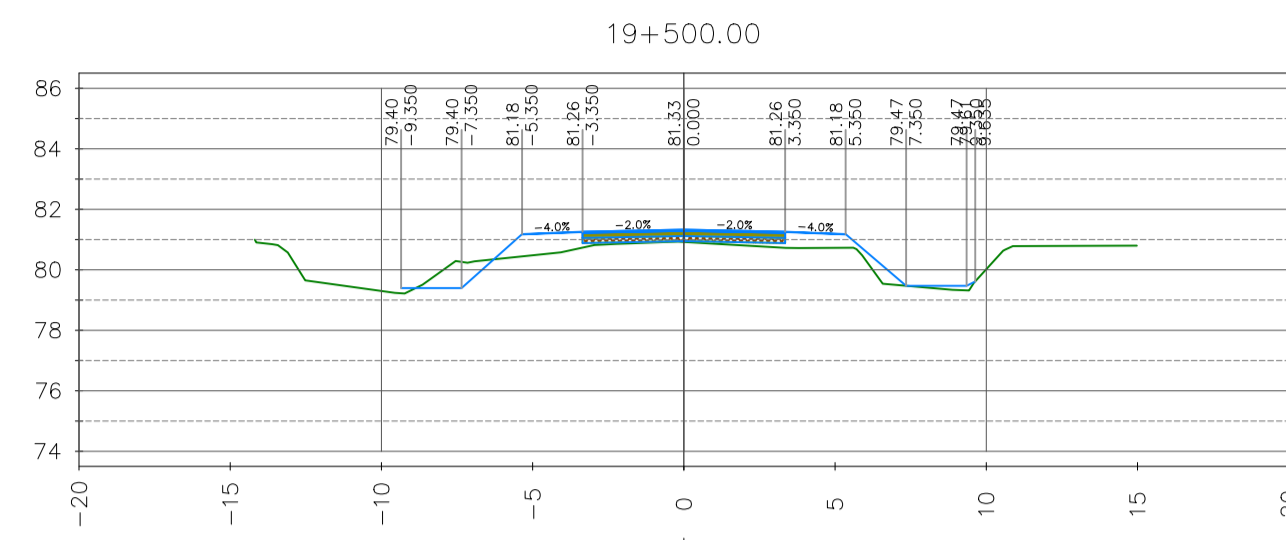
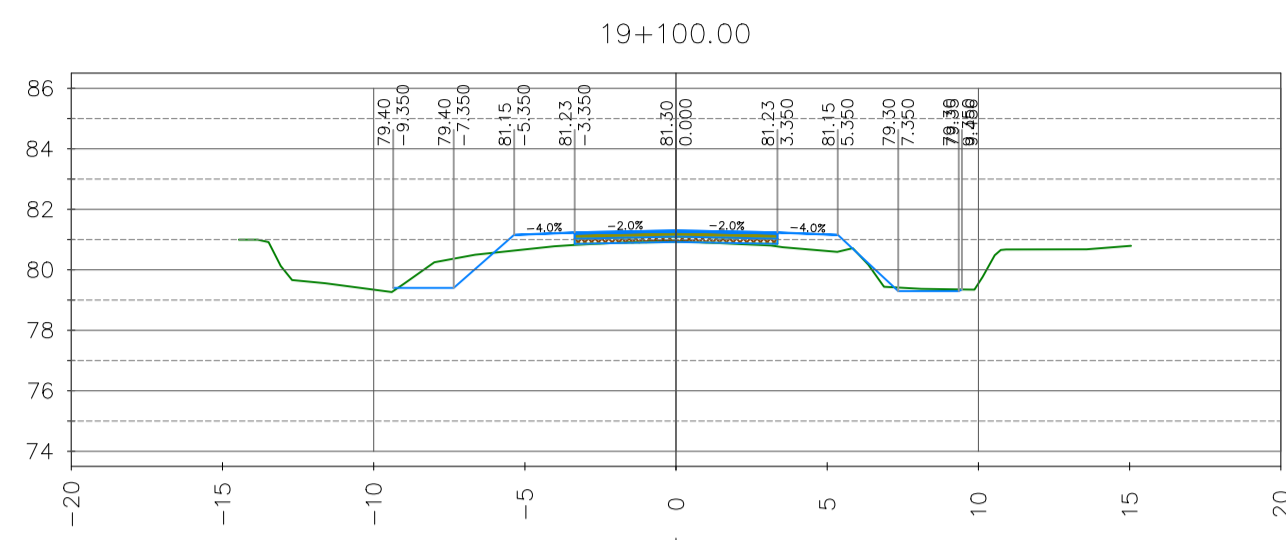
 	TITULO	DESCRIPCIÓN	FECHA	DENOMINACIÓN
	PROGRAMA DE INFRAESTRUCTURA VIAL PRODUCTIVA III CAMINOS RURALES. PRÉSTAMO BID AR-L 1339 Proyecto: Ruta Provincial 50, Tramo: Cadret - Ordoqui SECCION III: Km 14+000 a Km 21+740	PERFILES TRANSVERSALES Pr. 15+200 a 16+300	10/09/21	BID-CR-RP50-S3-DG-7
	NOMBRE DEL FICHERO DIGITAL: BID-CR-RP50-S3-DG-7-PERFILES TRANSVERSALES-01.dwg	ESCALA	HOJA	
		1:250	HOJA: 02 DE: 08	




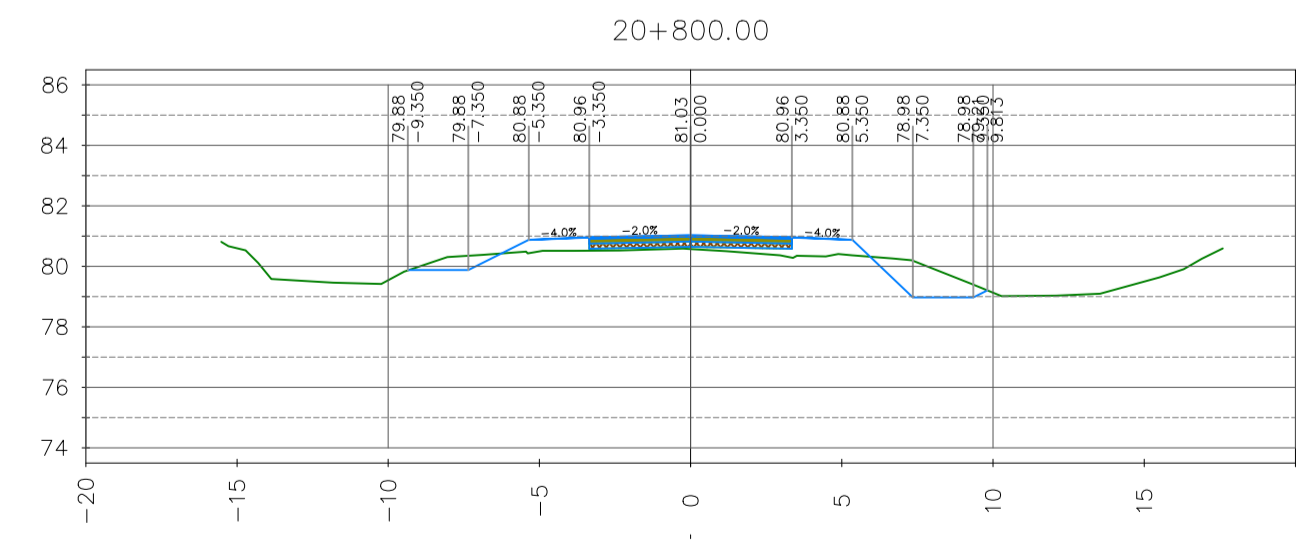
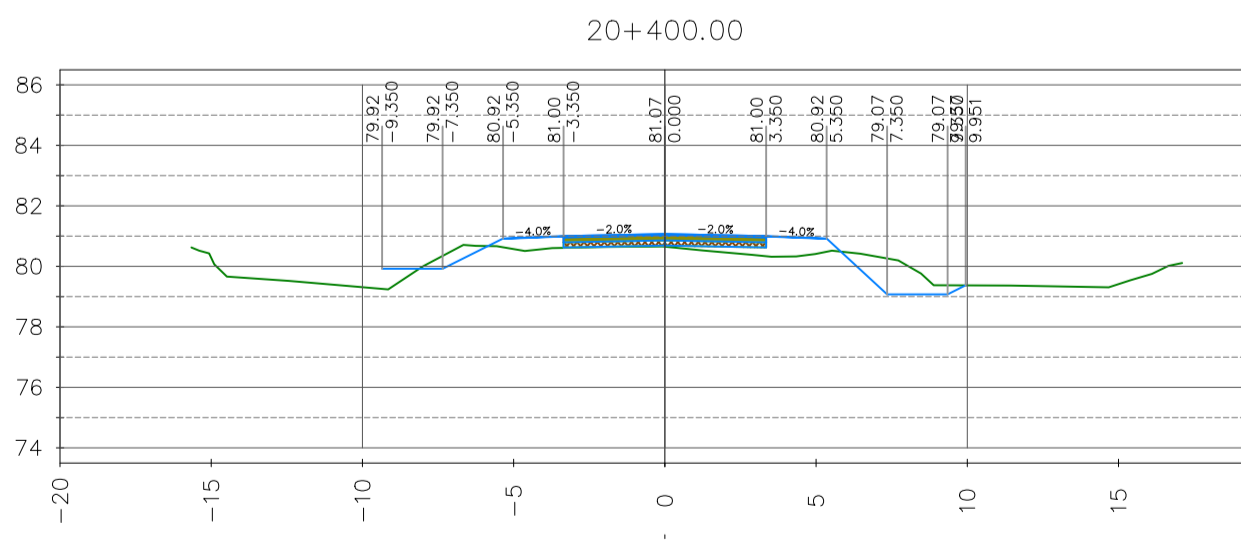
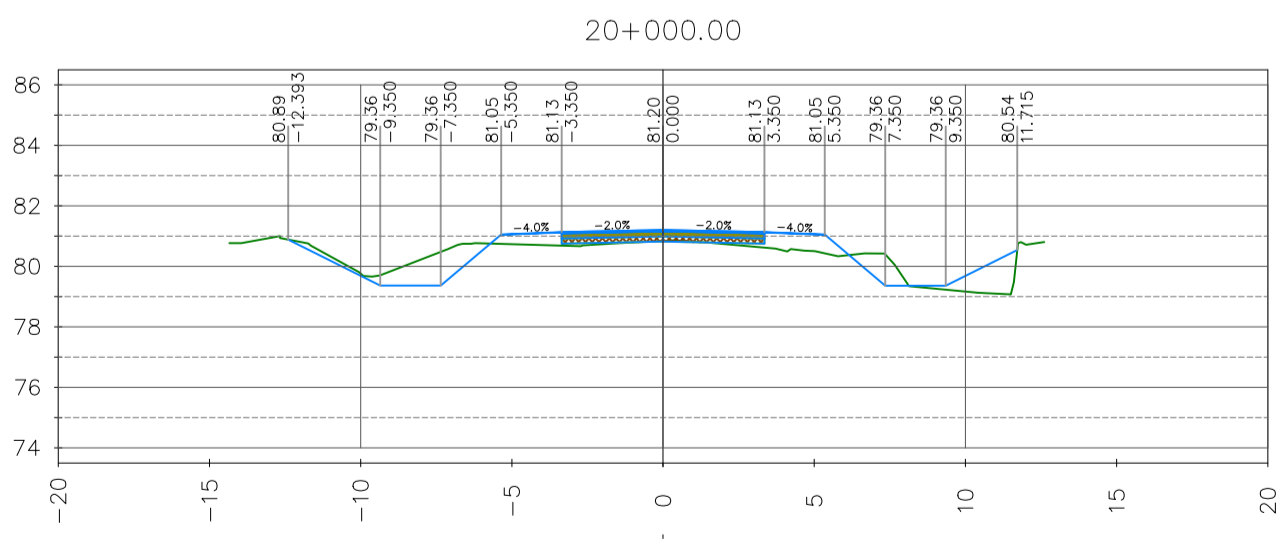
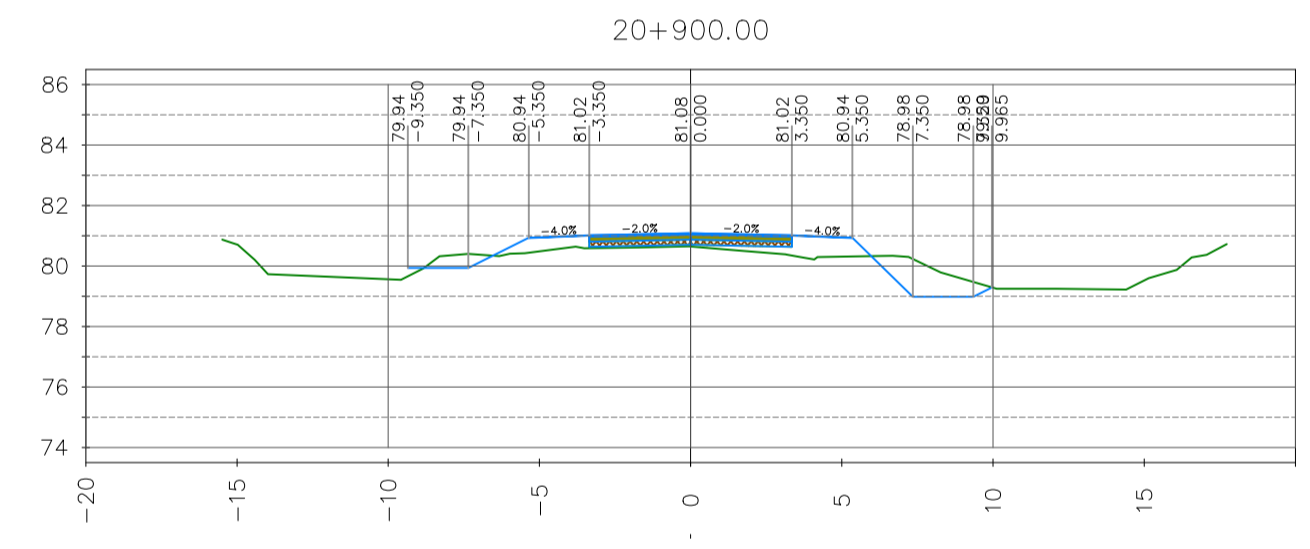
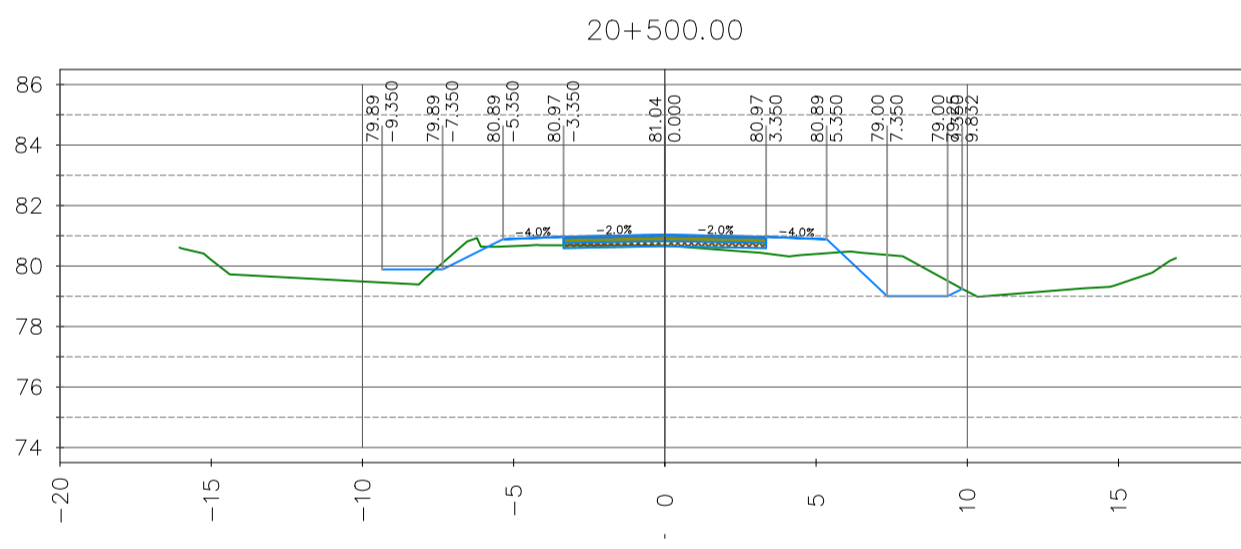
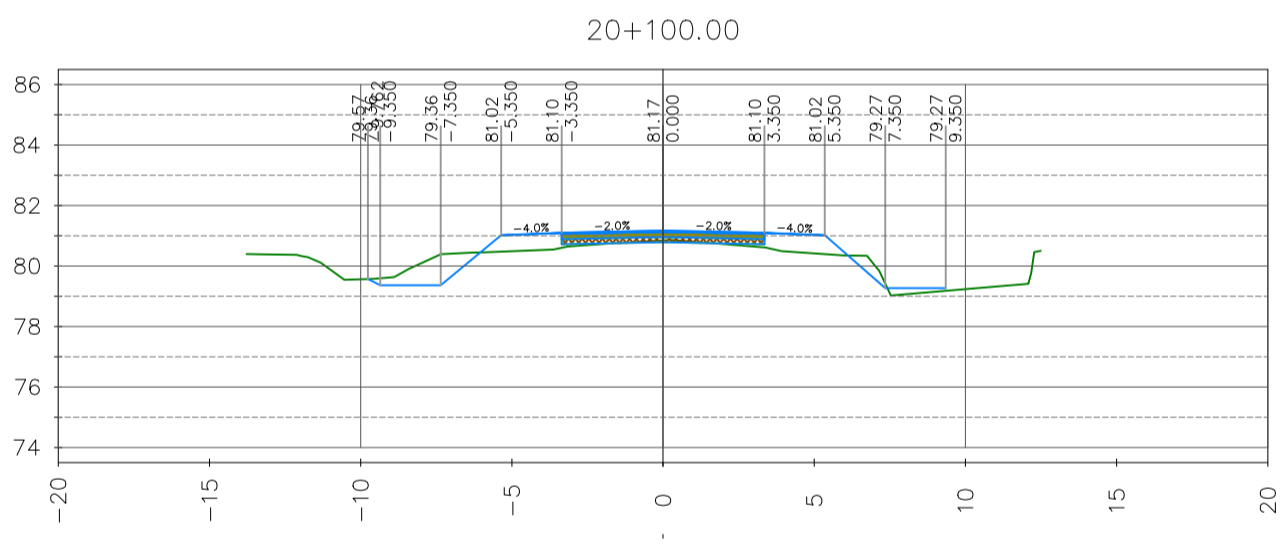
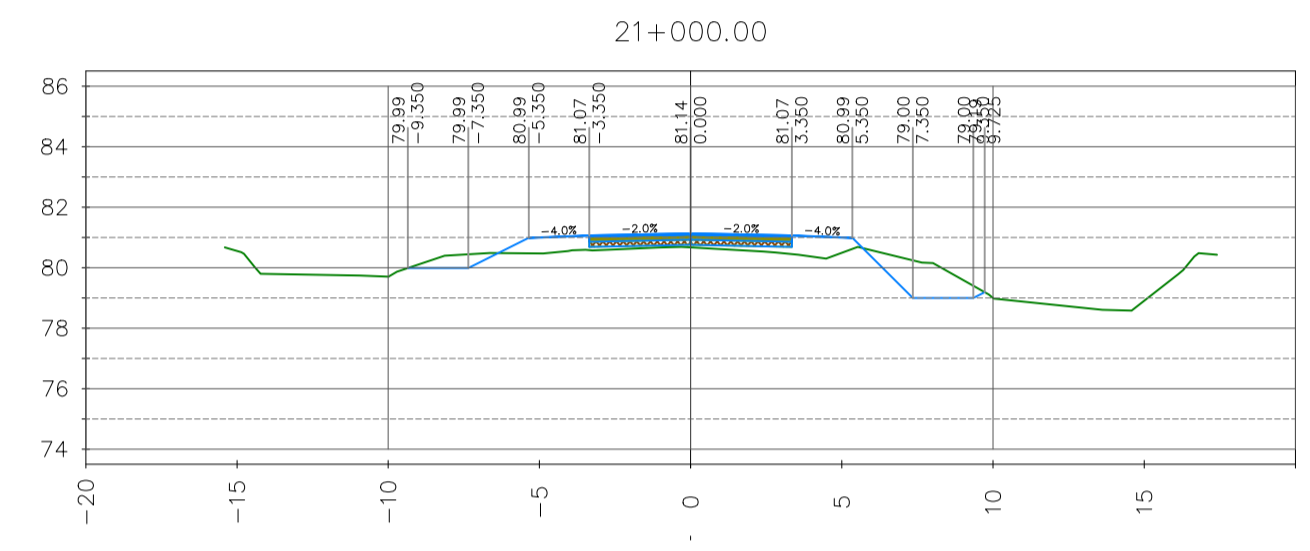
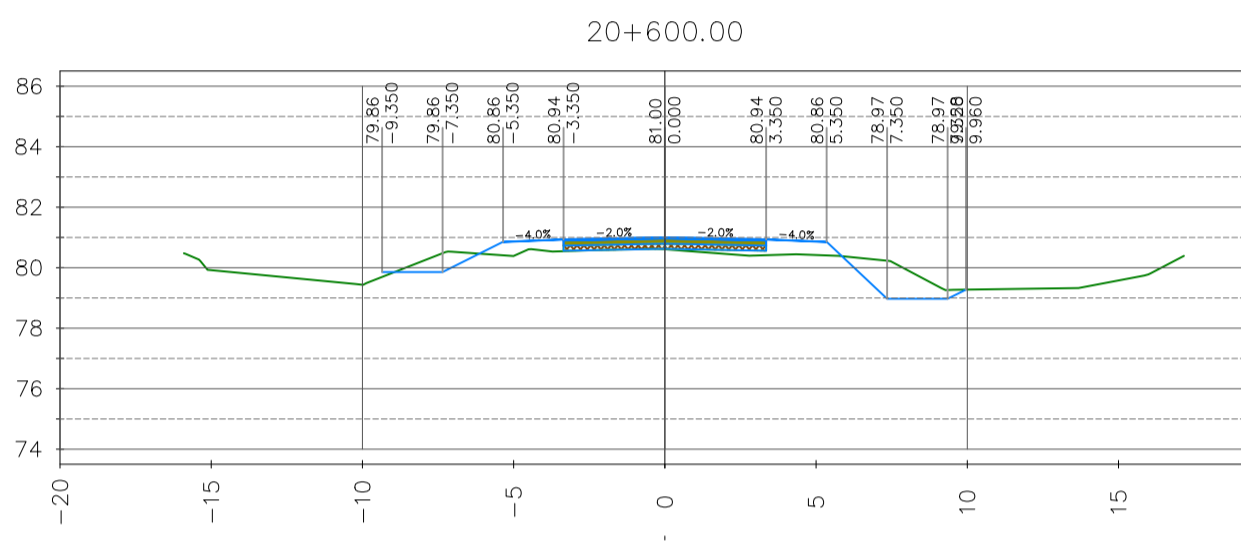
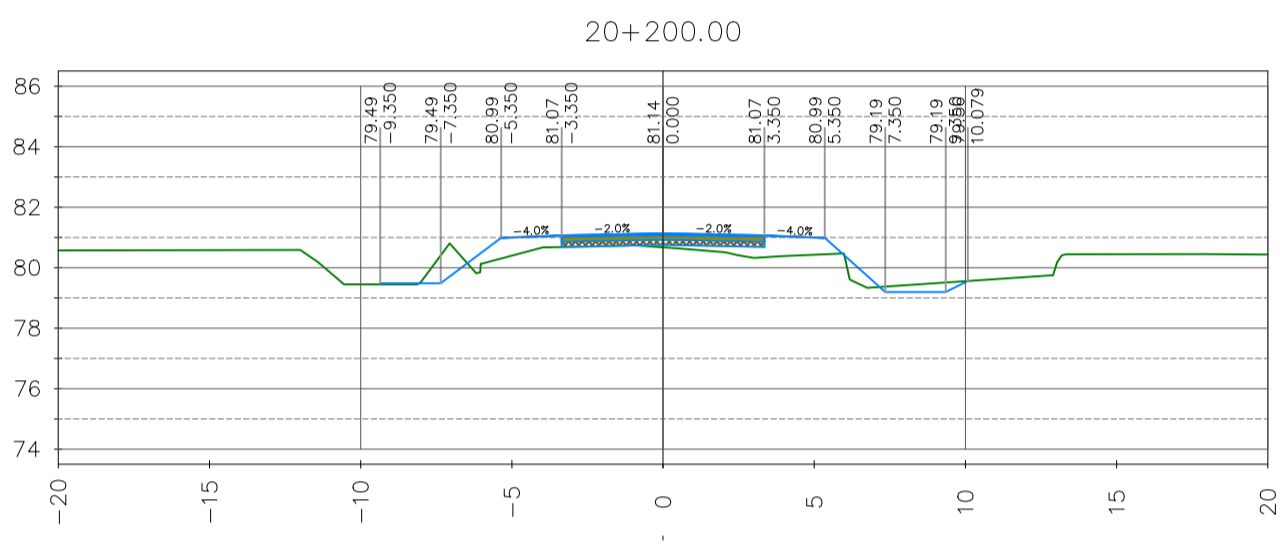
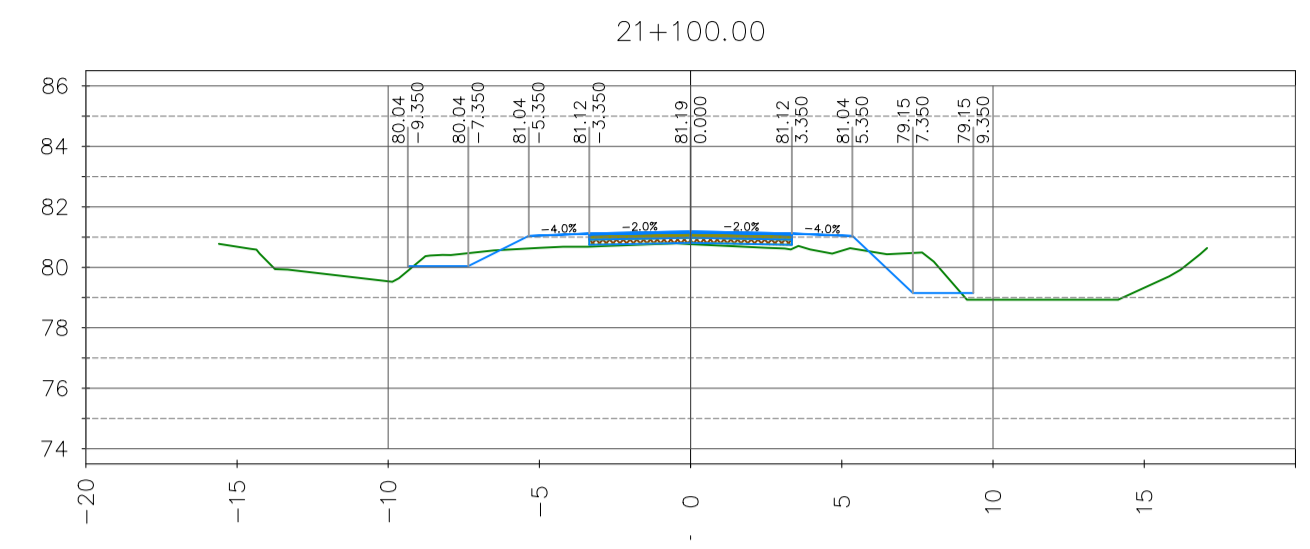
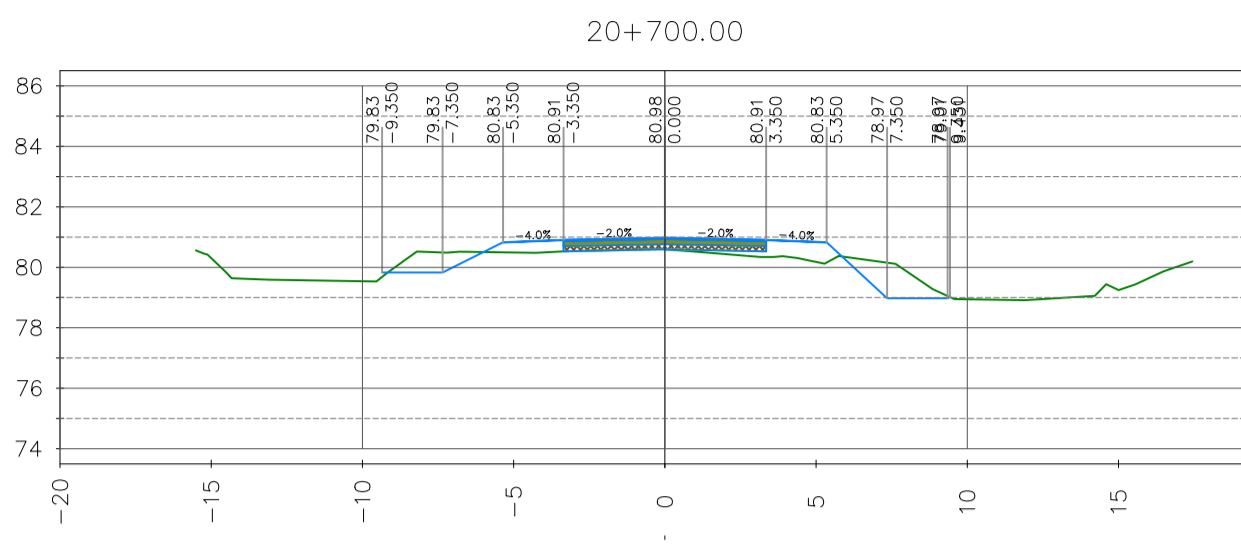
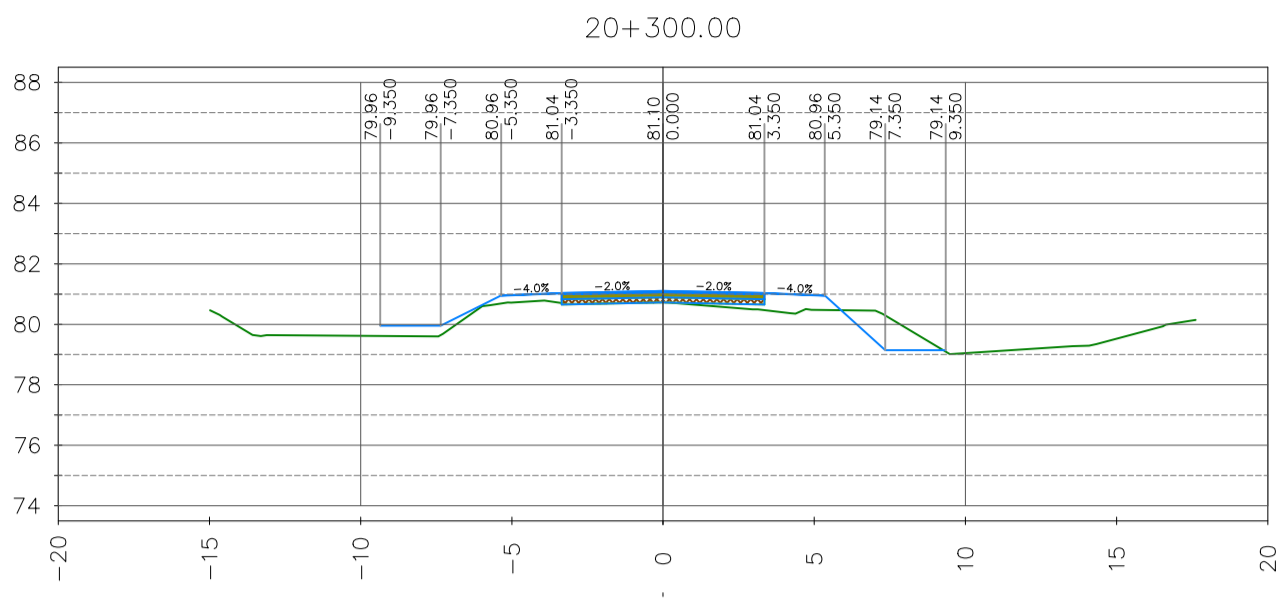
 	TÍTULO PROGRAMA DE INFRAESTRUCTURA VIAL PRODUCTIVA III CAMINOS RURALES. PRÉSTAMO BID AR-L 1339 Proyecto: Ruta Provincial 50, Tramo: Cadret - Ordoqui SECCION III: Km 14+000 a Km 21+740		DESCRIPCIÓN PERFILES TRANSVERSALES Pr. 16+400 a 17+500	FECHA 10/09/21	DENOMINACIÓN BID-CR-RP50-S3-DG-7
			NOMBRE DEL FICHERO DIGITAL: BID-CR-RP50-S3-DG-7-PERFILES TRANSVERSALES-01.dwg	ESCALA 1:250	HOJA HOJA: 03 DE: 08





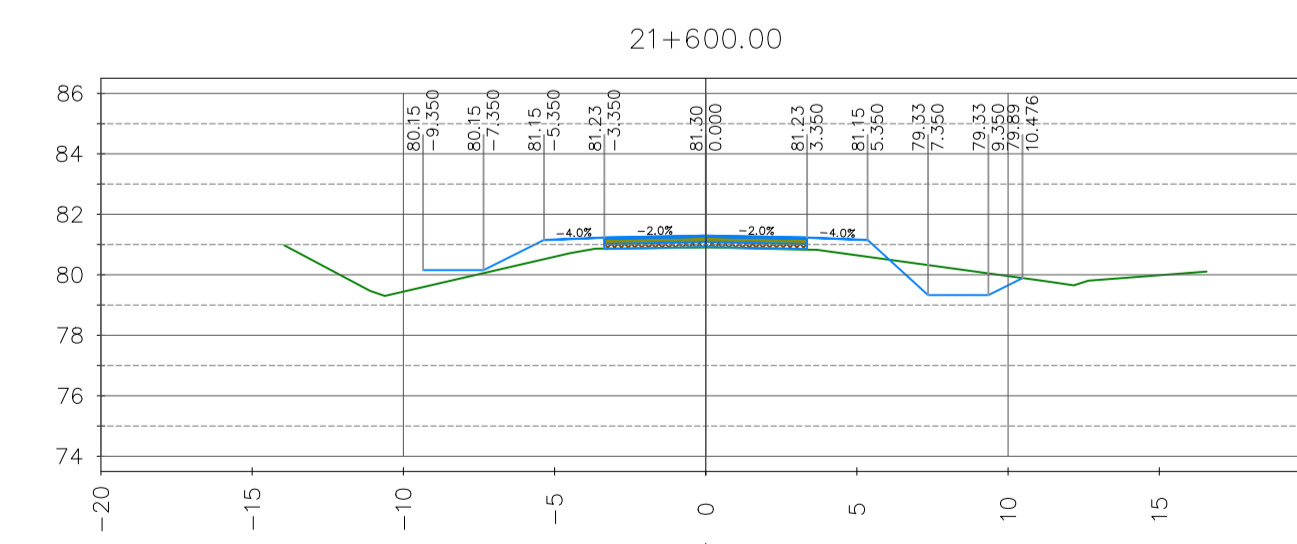
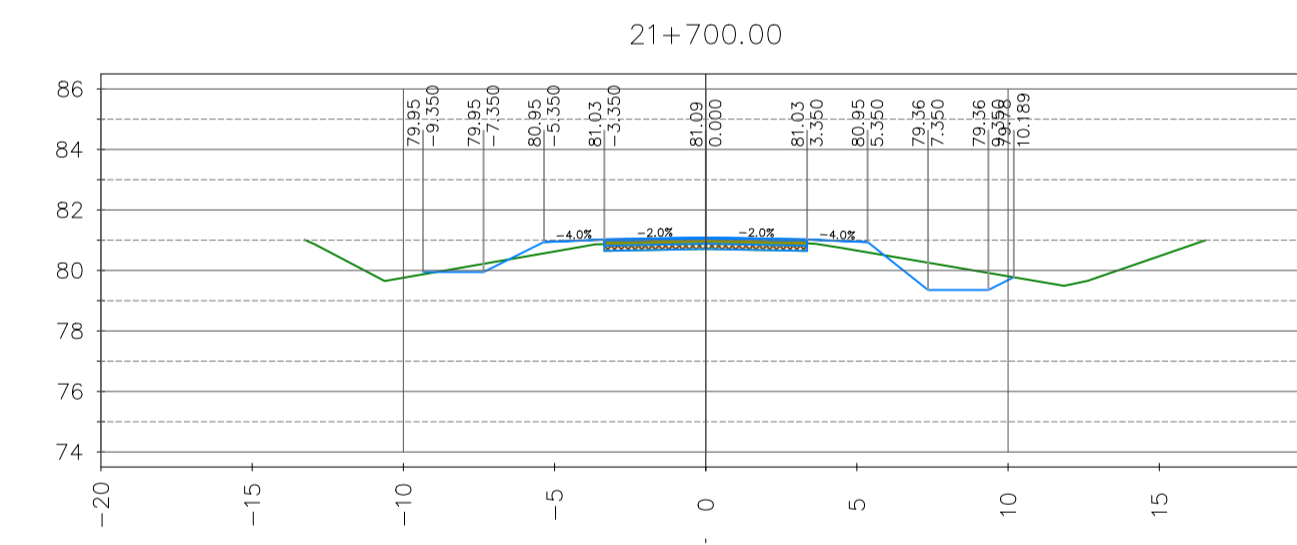
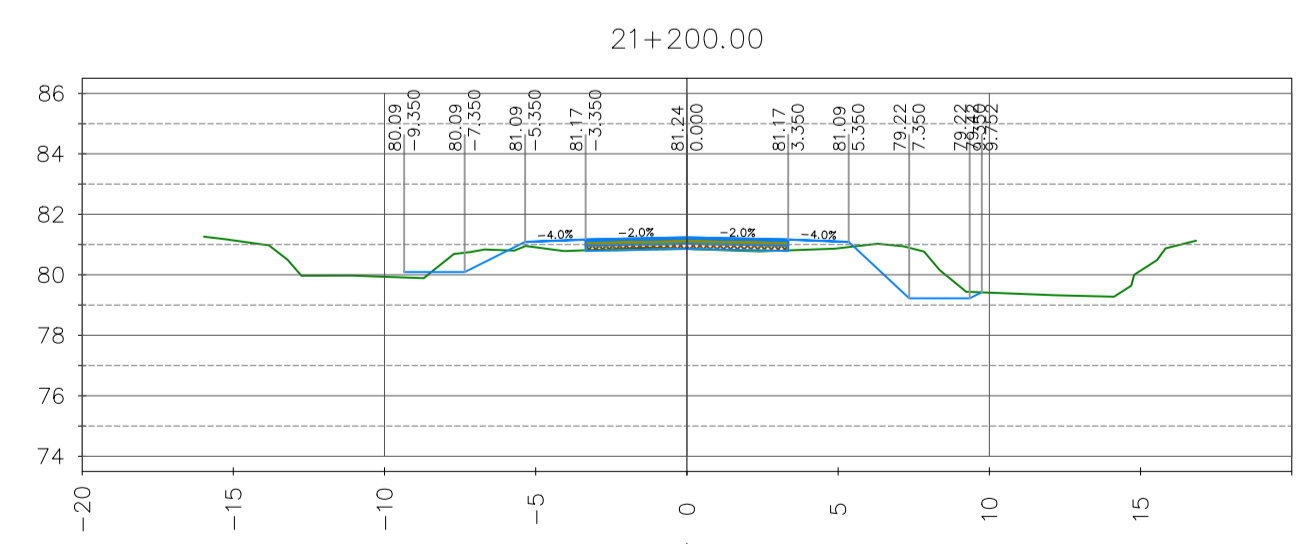
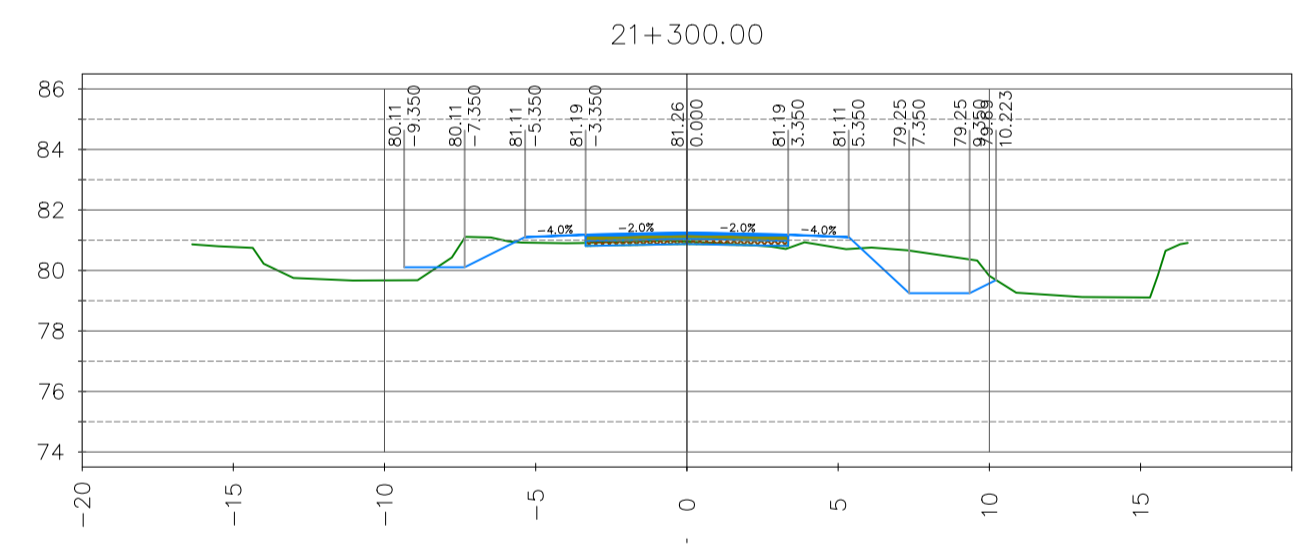
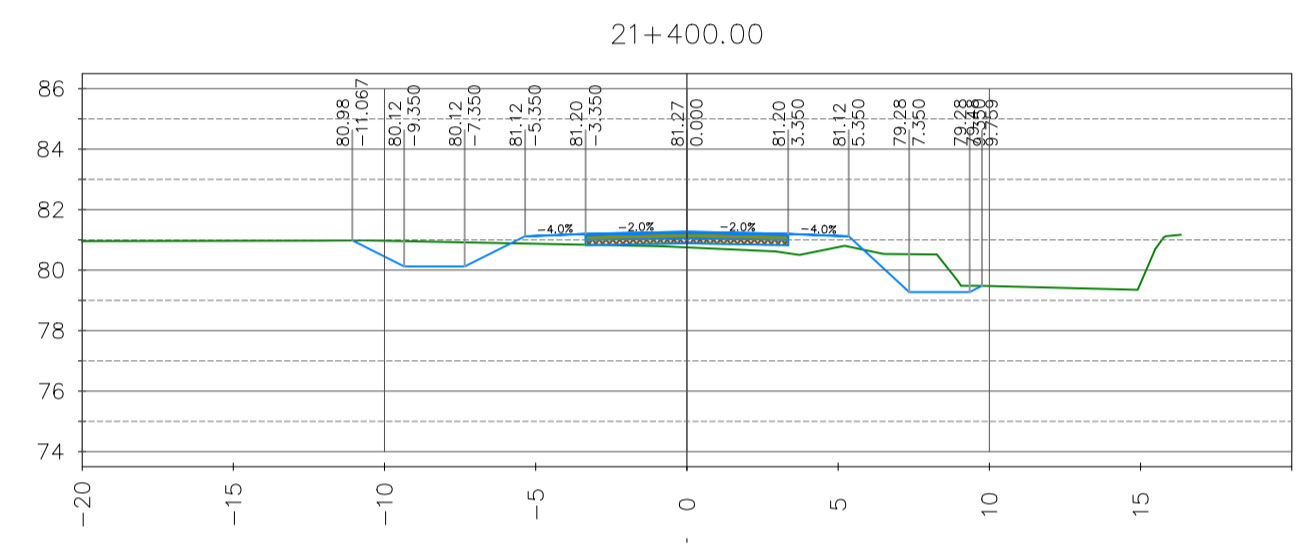
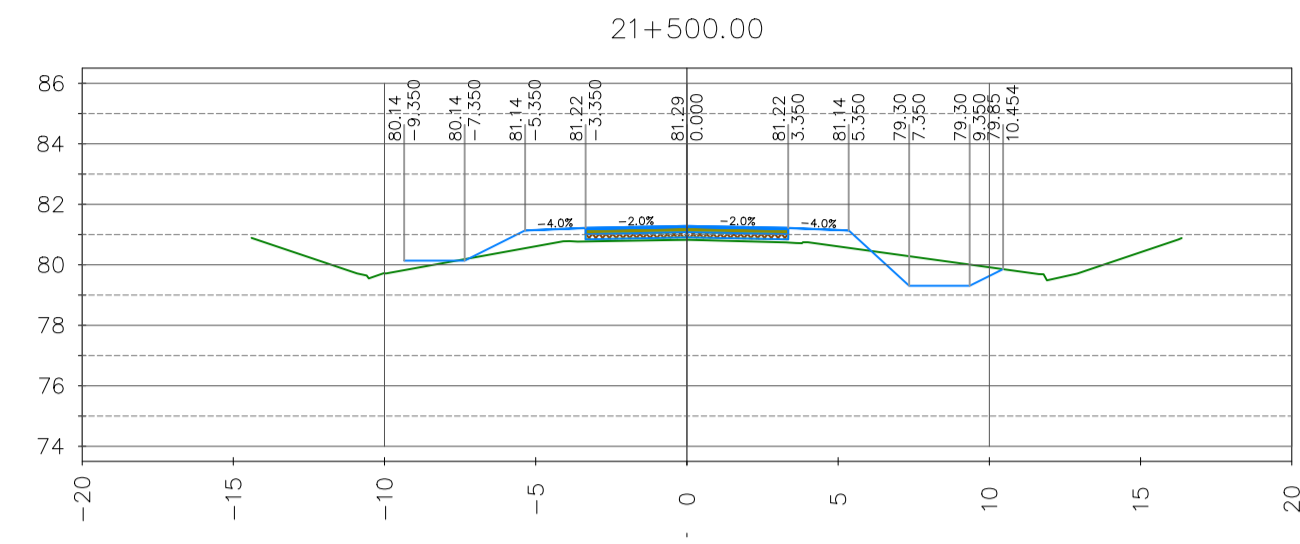
	TÍTULO PROGRAMA DE INFRAESTRUCTURA VIAL PRODUCTIVA III CAMINOS RURALES. PRÉSTAMO BID AR-L 1339 Proyecto: Ruta Provincial 50, Tramo: Cadret - Ordoqui SECCION III: Km 14+000 a Km 21+740		DESCRIPCIÓN PERFILES TRANSVERSALES Pr. 17+600 a 18+700	FECHA 10/09/21	DENOMINACIÓN BID-CR-RP50-S3-DG-7
			NOMBRE DEL FICHERO DIGITAL: BID-CR-RP50-S3-DG-7-PERFILES TRANSVERSALES-01.dwg	ESCALA 1:250	HOJA HOJA: 04 DE: 08



	TÍTULO PROGRAMA DE INFRAESTRUCTURA VIAL PRODUCTIVA III CAMINOS RURALES. PRÉSTAMO BID AR-L 1339 Proyecto: Ruta Provincial 50, Tramo: Cadret - Ordoqui SECCION III: Km 14+000 a Km 21+740		DESCRIPCIÓN PERFILES TRANSVERSALES Pr. 18+800 a 19+900		FECHA 10/09/21	DENOMINACIÓN BID-CR-RP50-S3-DG-7
	NOMBRE DEL FICHERO DIGITAL: BID-CR-RP50-S3-DG-7-PERFILES TRANSVERSALES-01.dwg		ESCALA 1:250	HOJA HOJA: 05 DE: 08		



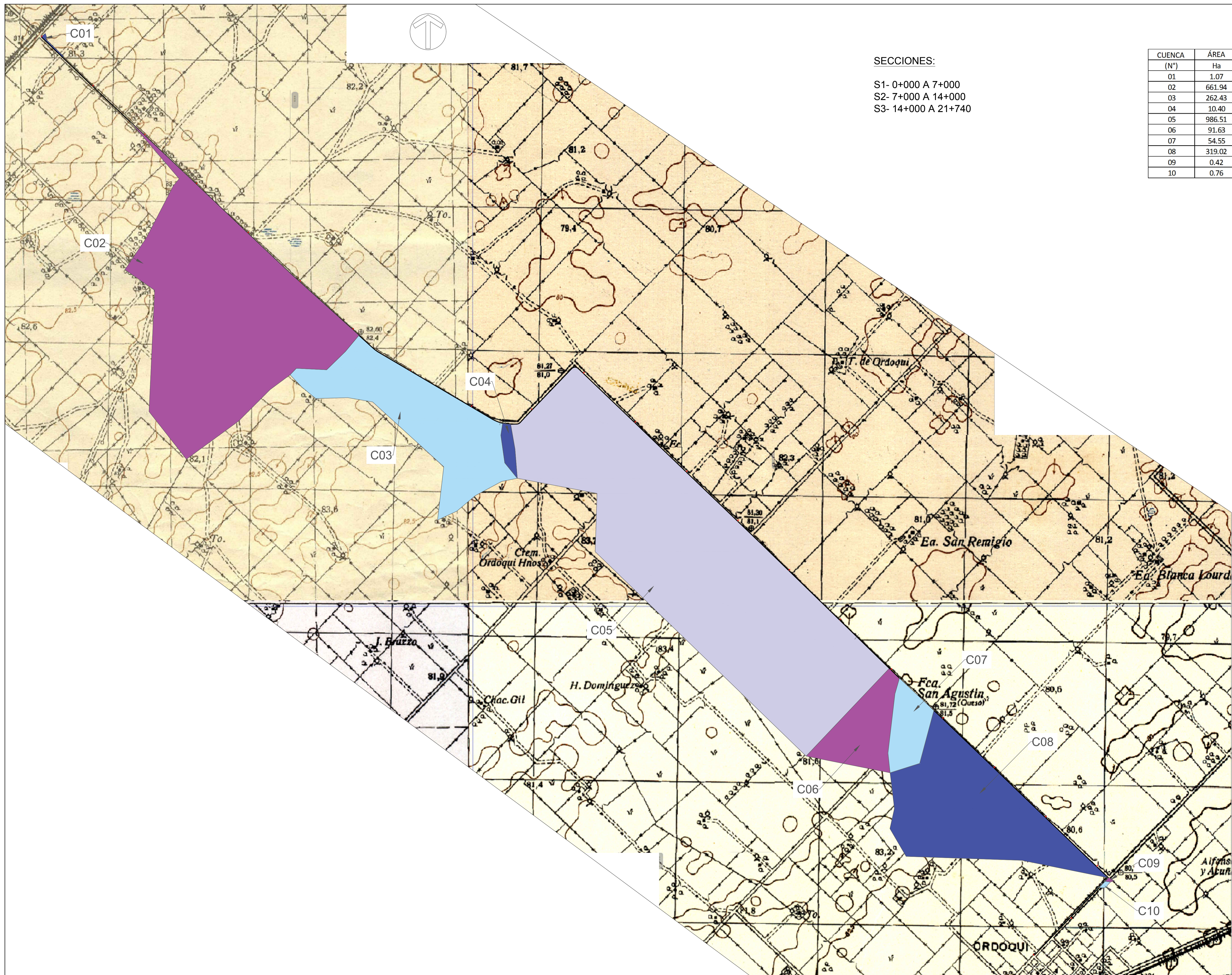
 	TITULO	DESCRIPCIÓN	FECHA	DENOMINACIÓN
	PROGRAMA DE INFRAESTRUCTURA VIAL PRODUCTIVA III CAMINOS RURALES. PRÉSTAMO BID AR-L 1339 Proyecto: Ruta Provincial 50, Tramo: Cadret - Ordoqui SECCION III: Km 14+000 a Km 21+740	PERFILES TRANSVERSALES Pr. 20+000 a 21+100	10/09/21	BID-CR-RP50-S3-DG-7
	NOMBRE DEL FICHERO DIGITAL: BID-CR-RP50-S3-DG-7-PERFILES TRANSVERSALES-01.dwg	ESCALA	HOJA	
		1:250	HOJA: 07 DE: 08	



TITULO
PROGRAMA DE INFRAESTRUCTURA VIAL PRODUCTIVA III
CAMINOS RURALES. PRÉSTAMO BID AR-L 1339
Proyecto: Ruta Provincial 50, Tramo: Cadret - Ordoqui
SECCION III: Km 14+000 a Km 21+740

DESCRIPCIÓN
PERFILES TRANSVERSALES
Pr. 21+200 a 21+700
NOMBRE DEL FICHERO DIGITAL:
BID-CR-RP50-S3-DG-7-PERFILES TRANSVERSALES-01.dwg

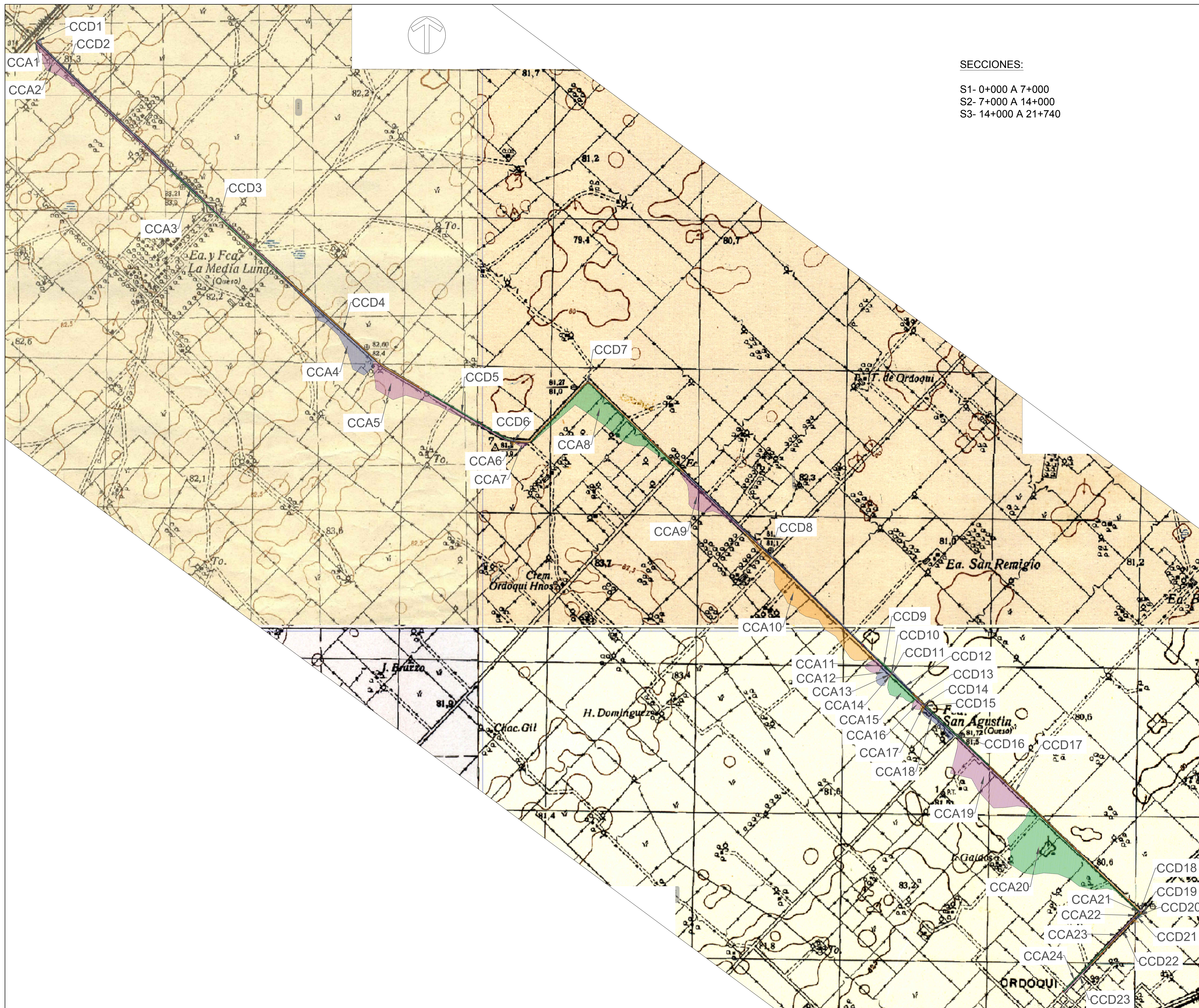
FECHA	DENOMINACIÓN
10/09/21	BID-CR-RP50-S3-DG-7
ESCALA	HOJA
1:250	HOJA: 08 DE: 08



SECCIONES:

- S1- 0+000 A 7+000
- S2- 7+000 A 14+000
- S3- 14+000 A 21+740

CUENCA (N°)	ÁREA Ha
01	1.07
02	661.94
03	262.43
04	10.40
05	986.51
06	91.63
07	54.55
08	319.02
09	0.42
10	0.76

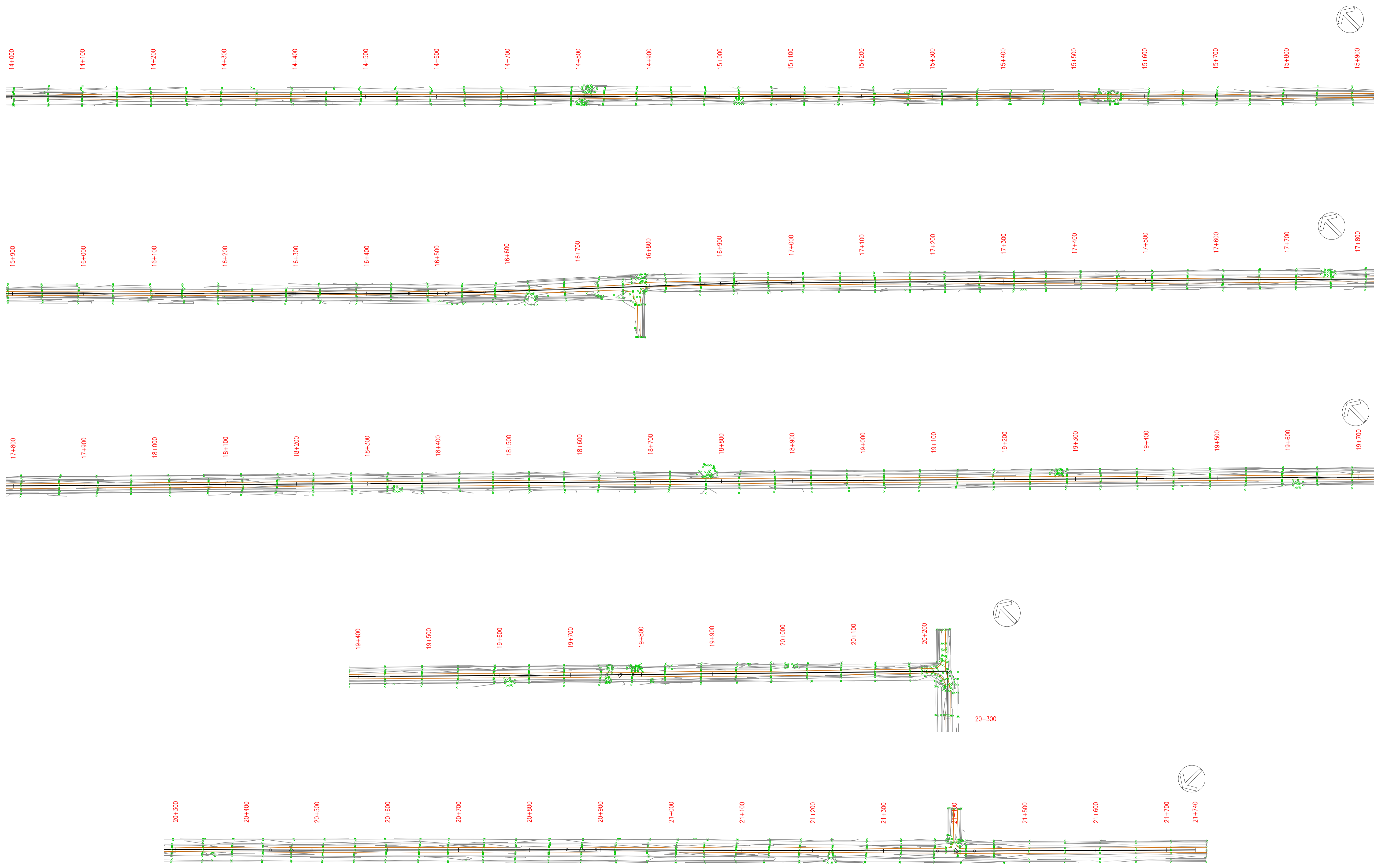


SECCIONES:

- S1- 0+000 A 7+000
- S2- 7+000 A 14+000
- S3- 14+000 A 21+740

CUENCA	CUENCAS		
	ÁREA HA	L m	S %
CCA1	0.02	18.43	0.60
CCA2	13.11	4040.86	0.03
CCA3	4.22	3374.74	0.04
CCA4	18.88	2733.97	0.02
CCA5	24.78	3344.94	0.03
CCA6	0.29	112.24	0.05
CCA7	0.76	269.30	0.07
CCA8	39.27	4530.64	0.00
CCA9	12.82	1884.18	0.06
CCA10	41.81	3984.30	0.04
CCA11	2.91	197.12	0.13
CCA12	3.13	236.64	0.12
CCA13	0.10	23.44	0.00
CCA14	0.06	16.40	0.00
CCA15	6.99	763.52	0.02
CCA16	1.33	168.32	0.08
CCA17	0.47	87.73	0.02
CCA18	4.49	902.35	0.16
CCA19	36.82	2206.40	0.02
CCA20	71.89	3245.02	0.05
CCA21	0.08	88.05	0.01
CCA22	0.19	157.15	0.09
CCA23	1.03	820.18	0.01
CCA24	1.75	1398.40	0.01

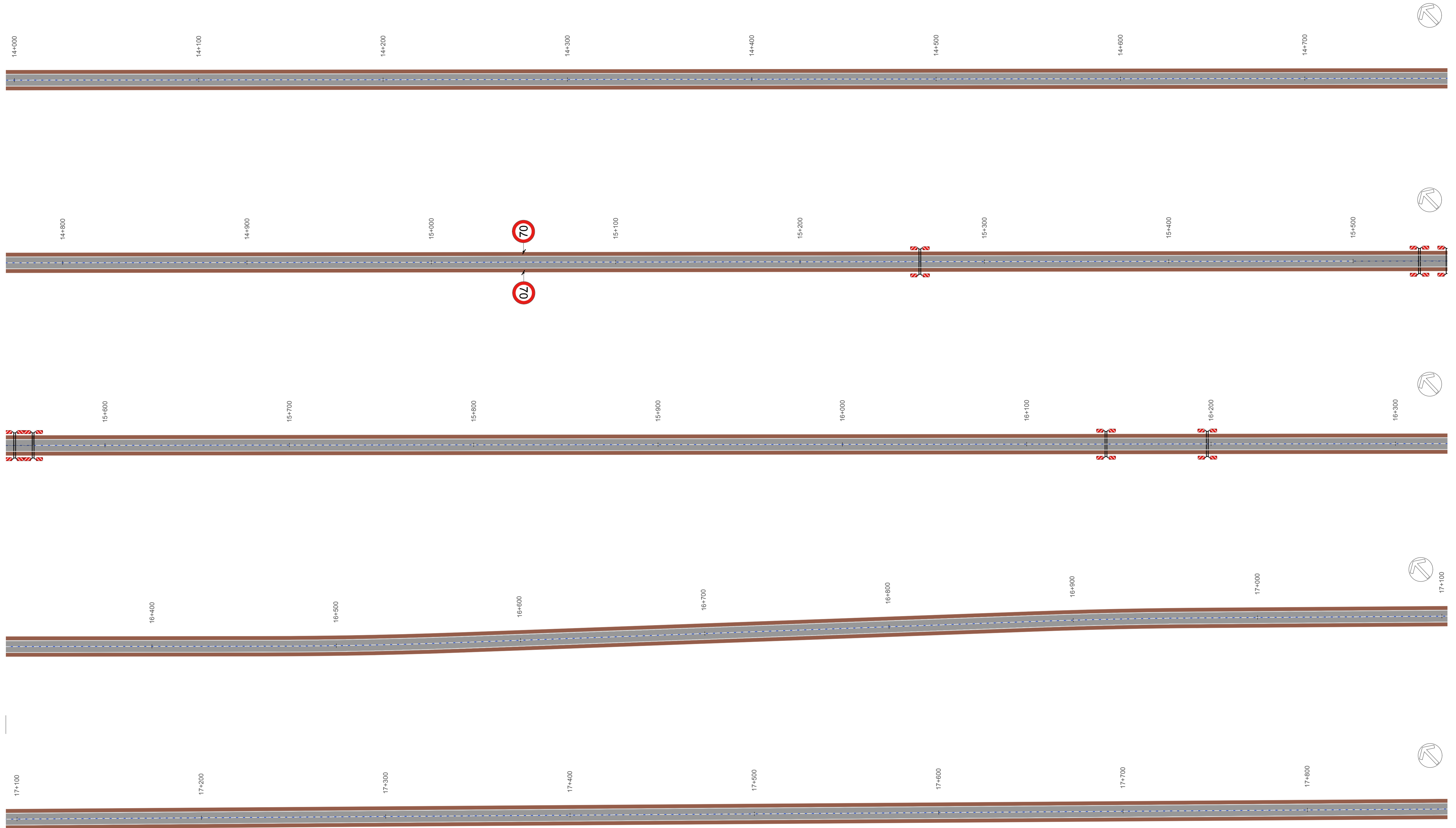
CUENCA	CUENCAS		
	ÁREA Ha	L m	S %
CCD1	0.05	18.43	2.98
CCD2	6.11	4945.86	0.02
CCD3	3.08	2469.95	0.05
CCD4	5.16	3961.92	0.01
CCD5	2.69	2136.00	0.04
CCD6	0.14	112.22	0.04
CCD7	6.21	4955.18	0.02
CCD8	7.17	5824.11	0.02
CCD9	0.83	433.76	0.00
CCD10	0.06	23.44	0.00
CCD11	0.04	16.40	0.00
CCD12	1.07	607.87	0.02
CCD13	0.40	323.97	0.03
CCD14	0.06	43.71	0.37
CCD15	0.05	44.02	0.36
CCD16	2.31	1872.03	0.04
CCD17	5.66	4531.34	0.02
CCD18	0.12	50.82	0.20
CCD19	0.17	24.85	2.78
CCD20	0.14	73.58	0.31
CCD21	0.26	83.57	0.22
CCD22	1.88	1371.17	0.03
CCD23	1.09	847.41	0.02



TÍTULO
 PROGRAMA DE INFRAESTRUCTURA VIAL PRODUCTIVA III
 CAMINOS RURALES. PRÉSTAMO BID AR-L 1339
 Proyecto 2: Ruta Provincial 50, Tramo: Cadret - Ordoqui
 SECCION III: Km 14+000 a Km 21+740

DESCRIPCIÓN
 PLANIMETRÍA TOPOGRÁFICA
 NOMBRE DEL FICHERO DIGITAL:
 BID-CR-RP50-S3-DG-9-PLANIMETRÍA TOPOGRÁFICA-00.dwg

FECHA	NÚMERO DE PLANO
20/08/21	BID-CR-RP50-S3-DG-9
ESCALA	HOJA
1:2.500	HOJA: 01 DE: 01



NOTA:

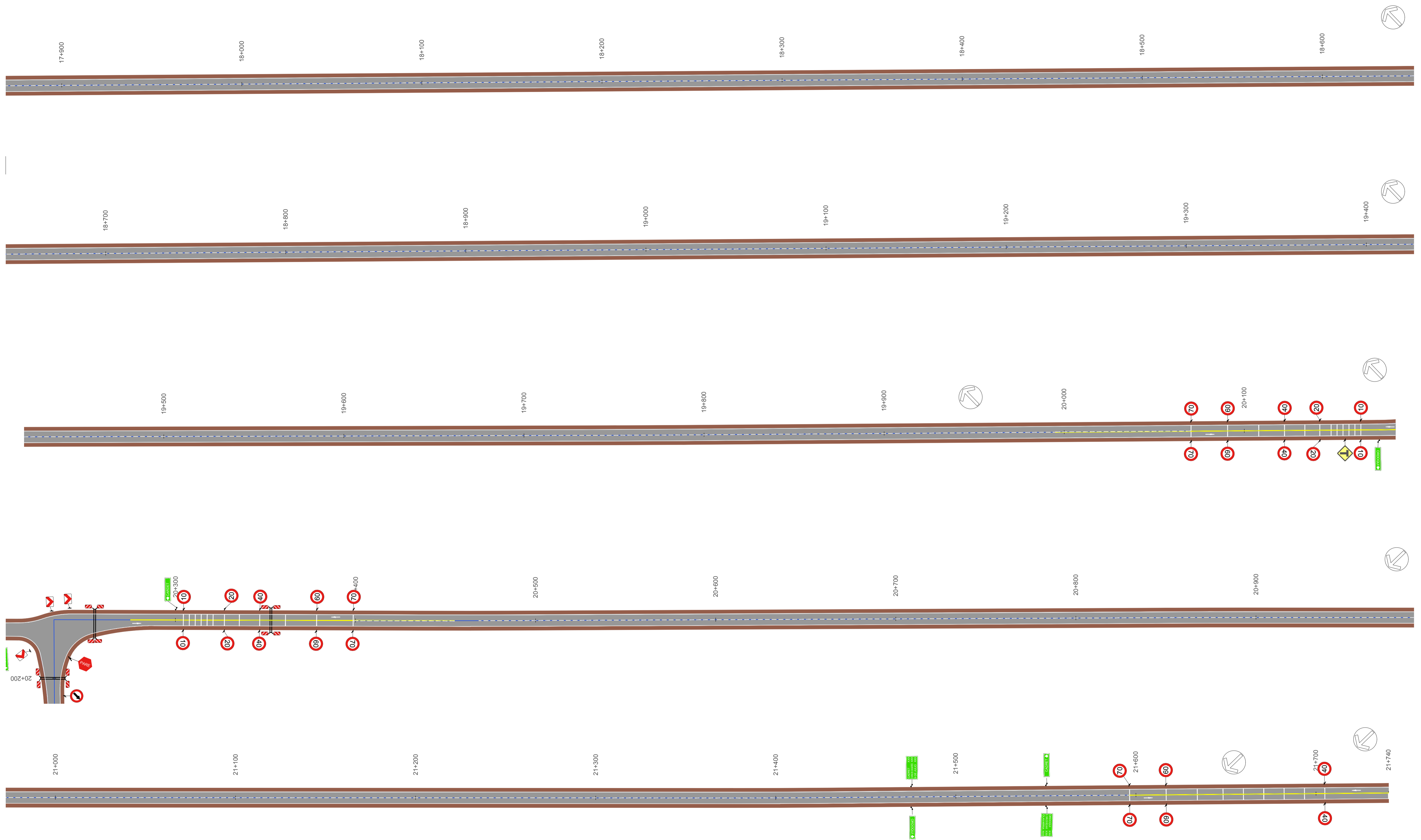
PARA VER DETALLES DE SEÑALIZACIÓN VERTICAL VER EL PLANO BID-CR-RP50-PD-18-PLANO DETALLE SEÑALIZACIÓN VERTICAL-00
 PARA VER DETALLES DE DEMARCACIÓN HORIZONTAL VER EL PLANO BID-CR-RP50-PD-17-PLANO DETALLE DEMARCACIÓN HORIZONTAL-00



TÍTULO
 PROGRAMA DE INFRAESTRUCTURA VIAL PRODUCTIVA III
 CAMINOS RURALES. PRÉSTAMO BID AR-L 1339
 Proyecto: Ruta Provincial 50, Tramo: Cadret - Ordoqui
 SECCION III: Km 14+000 a Km 21+740

DESCRIPCIÓN
 PLANIMETRIA SEÑALIZACIÓN
 NOMBRE DEL FICHERO DIGITAL:
 BID-CR-RP50-S3-DG-10-PLANIMETRIA SEÑALIZACION-00.dwg

FECHA	NÚMERO DE PLANO
24/08/21	BID-CR-RP50-S3-DG-10
ESCALA	HOJA
1:1000	HOJA: 01 DE: 02



NOTA:

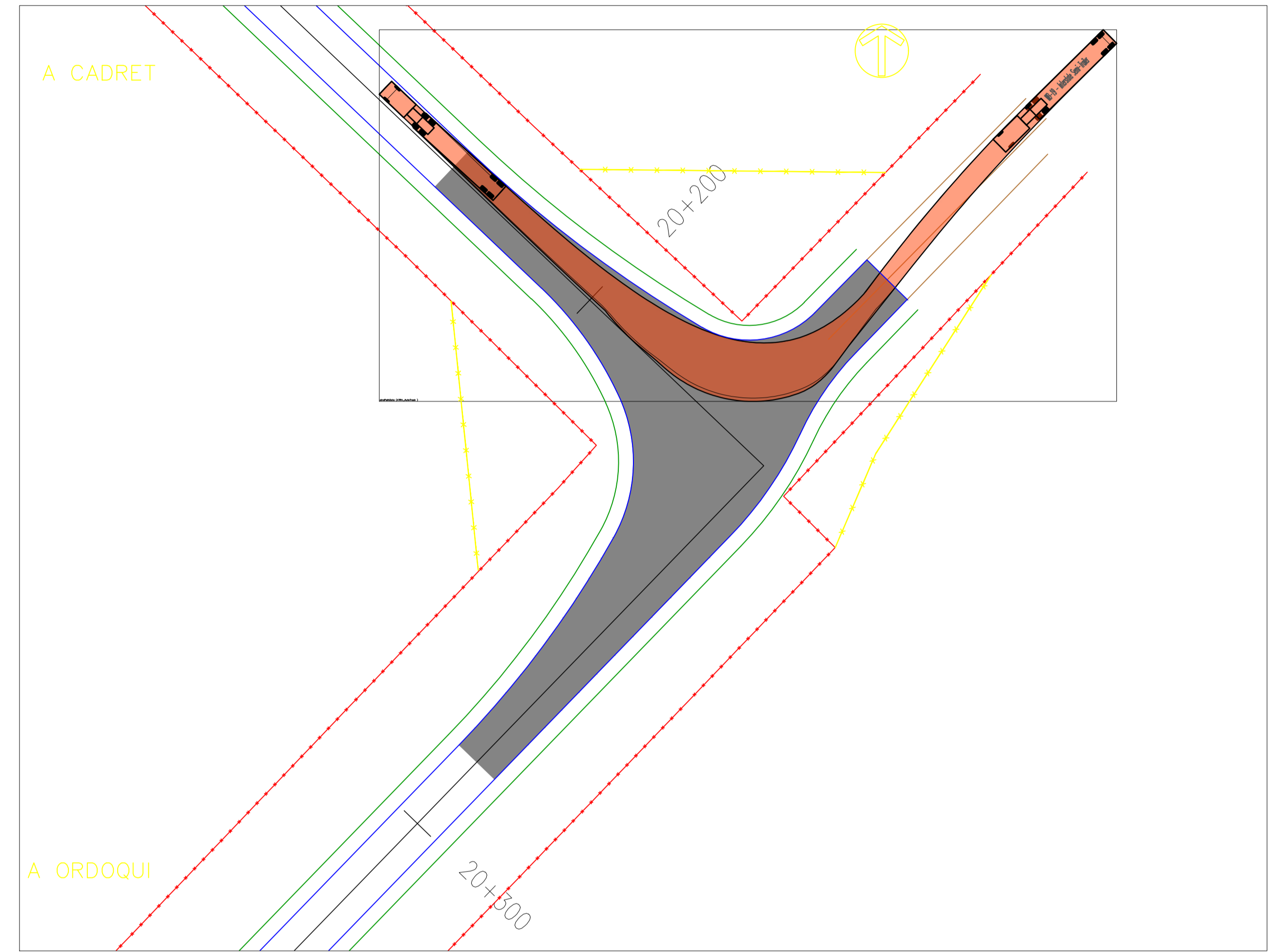
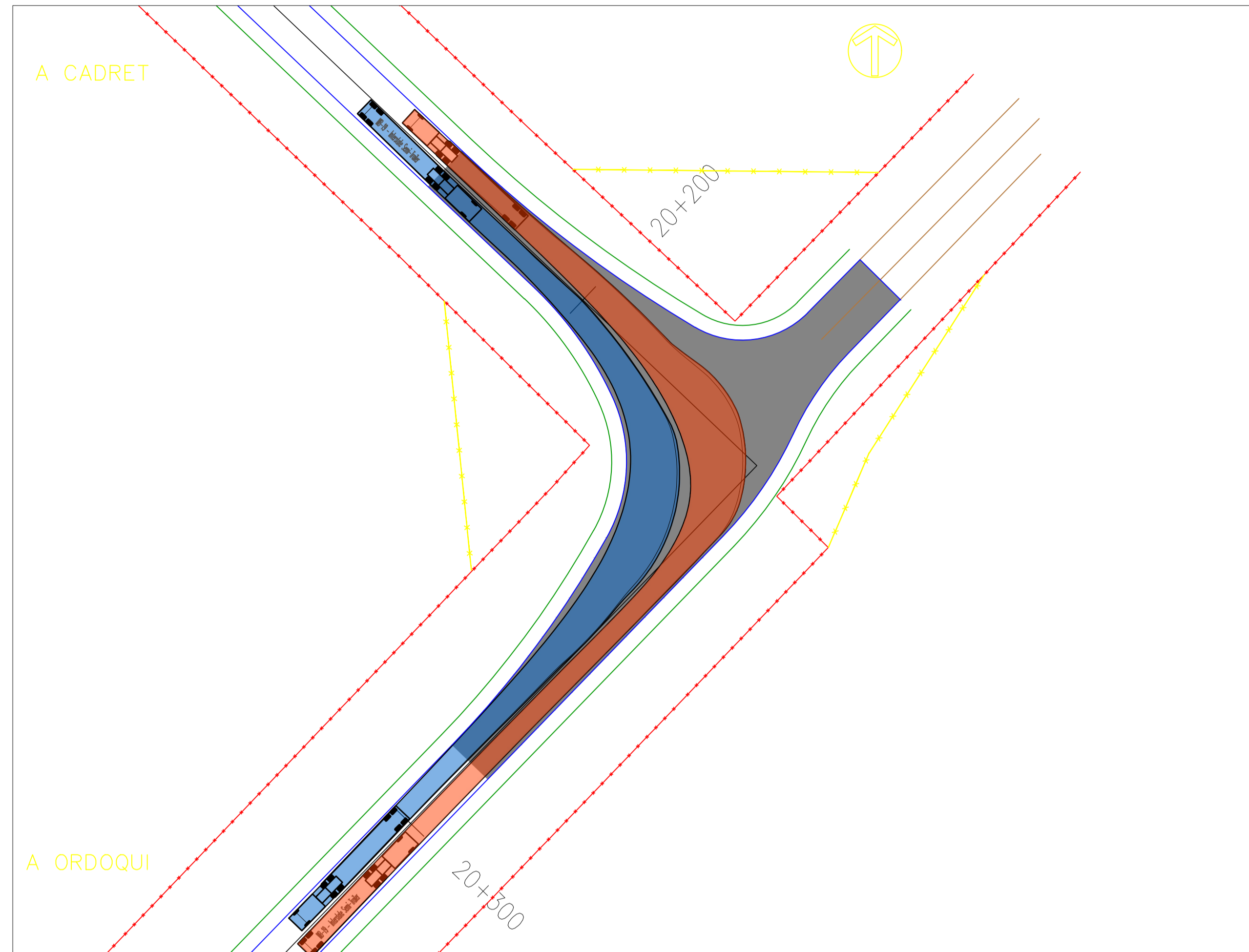
PARA VER DETALLES DE SEÑALIZACIÓN VERTICAL VER EL PLANO BID-CR-RP50-S3-PD-18-PLANO DETALLE SEÑALIZACIÓN VERTICAL-00
 PARA VER DETALLES DE DEMARCACIÓN HORIZONTAL VER EL PLANO BID-CR-RP50-S3-PD-17-PLANO DETALLE DEMARCACIÓN HORIZONTAL-00



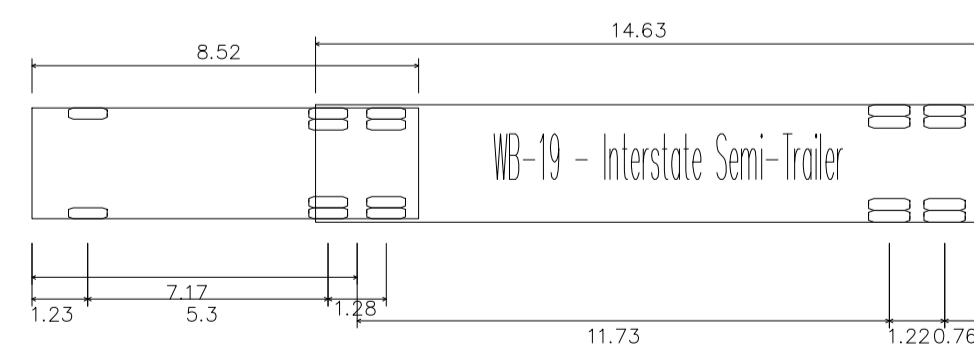
TÍTULO
 PROGRAMA DE INFRAESTRUCTURA VIAL PRODUCTIVA III
 CAMINOS RURALES. PRÉSTAMO BID AR-L 1339
 Proyecto: Ruta Provincial 50, Tramo: Cadret - Ordoqui
 SECCION III: Km 14+000 a Km 21+740

DESCRIPCIÓN
 PLANIMETRÍA SEÑALIZACIÓN
 NOMBRE DEL FICHERO DIGITAL:
 BID-CR-RP50-S3-DG-10-PLANIMETRÍA SEÑALIZACIÓN-00.dwg


FECHA	NÚMERO DE PLANO
24/08/21	BID-CR-RP50-S3-DG-10
ESCALA	HOJA
1:1000	HOJA: 02 DE: 02



**CARACTERÍSTICAS
VEHICULO DE DISEÑO**



WB-19 - Interstate Semi-Trailer	20.880m
Longitud total	20.880m
Anchura total	2.590m
Altura total de la carrocería	3.674m
Margen mín. entre carrocería y suelo	0.407m
Anchura máx. rodada	2.590m
Tiempo entre ángulos de giro	6.00s
Ángulo de conducción máx. (Virtual)	28.40°

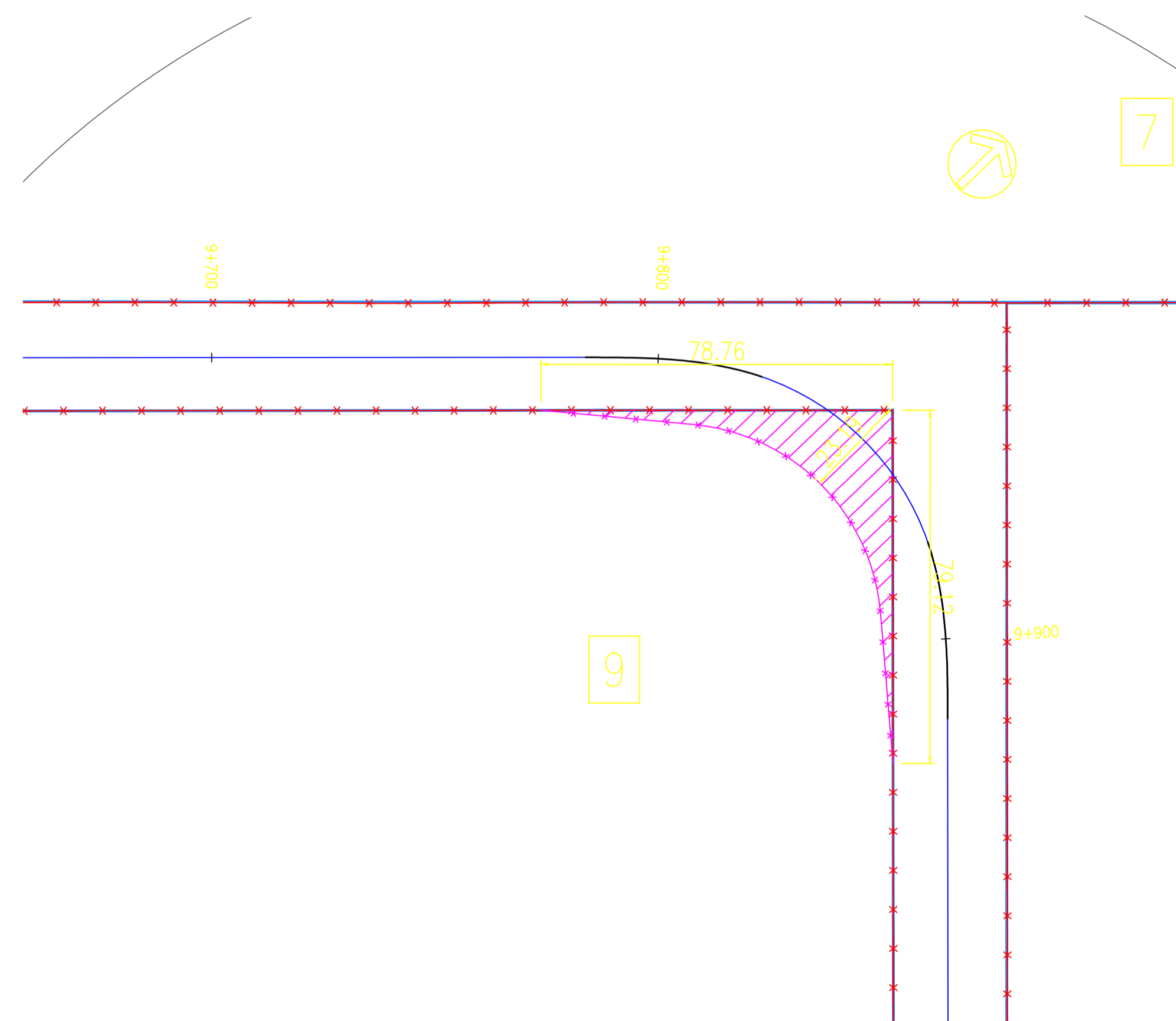


TÍTULO
PROGRAMA DE INFRAESTRUCTURA VIAL PRODUCTIVA III
CAMINOS RURALES. PRÉSTAMO BID AR-L 1339
Proyecto 2: Ruta Provincial 5, Tramo: Cadret - Ordoqui
SECCION III: Km 14+000 a 21+740

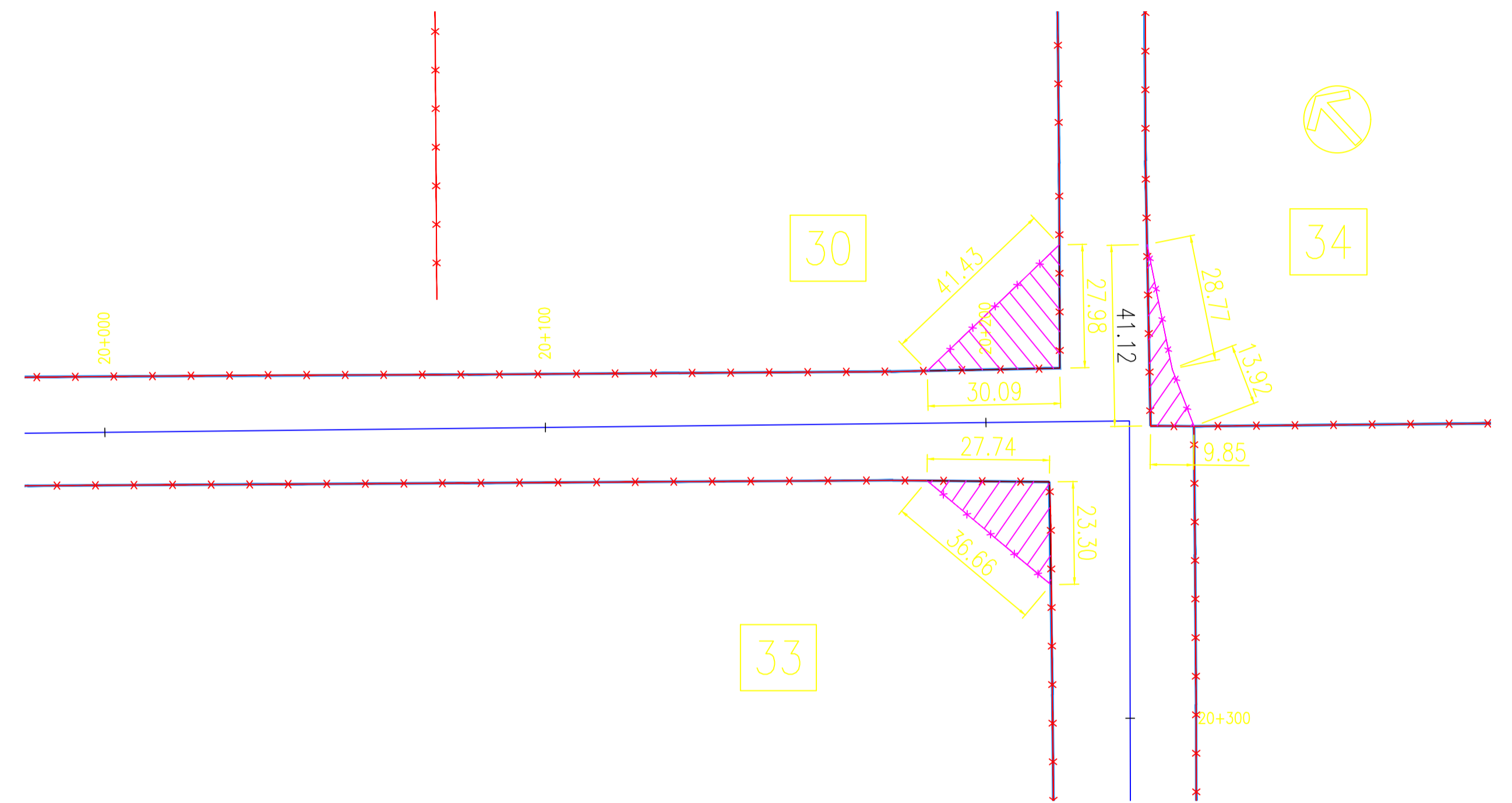
DESCRIPCIÓN
ANÁLISIS DE GIRO

FECHA	20/08/21	DENOMINACIÓN	BID-CR-RP50-S3-DG-11
ESCALA	1:50	HOJA	HOJA: 01 DE: 01

NOMBRE DEL FICHERO DIGITAL:
BID-CR-RP50-S3-DG-11-ANÁLISIS DE GIRO-00.dwg



PARCELA 9/ NOMENCLATURA CATASTRAL: C:9 PARCELA 1916G/SUP: 1.037.861M2
 SUPERFICIE AFECTADA: 805.12 M2




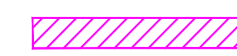


PARCELA 30/ NOMENCLATURA CATASTRAL: C:9 PARCELA 1914B/SUP: 6.728.497M2
 SUPERFICIE AFECTADA: 420.88 M2

PARCELA 33/ NOMENCLATURA CATASTRAL: C:9 PARCELA 1926/SUP: 550.000M2
 SUPERFICIE AFECTADA: 323.06 M2

PARCELA 34/ NOMENCLATURA CATASTRAL: C:9 PARCELA 2067E/SUP: 320.766M2
 SUPERFICIE AFECTADA: 169.39 M2

REFERENCIAS:

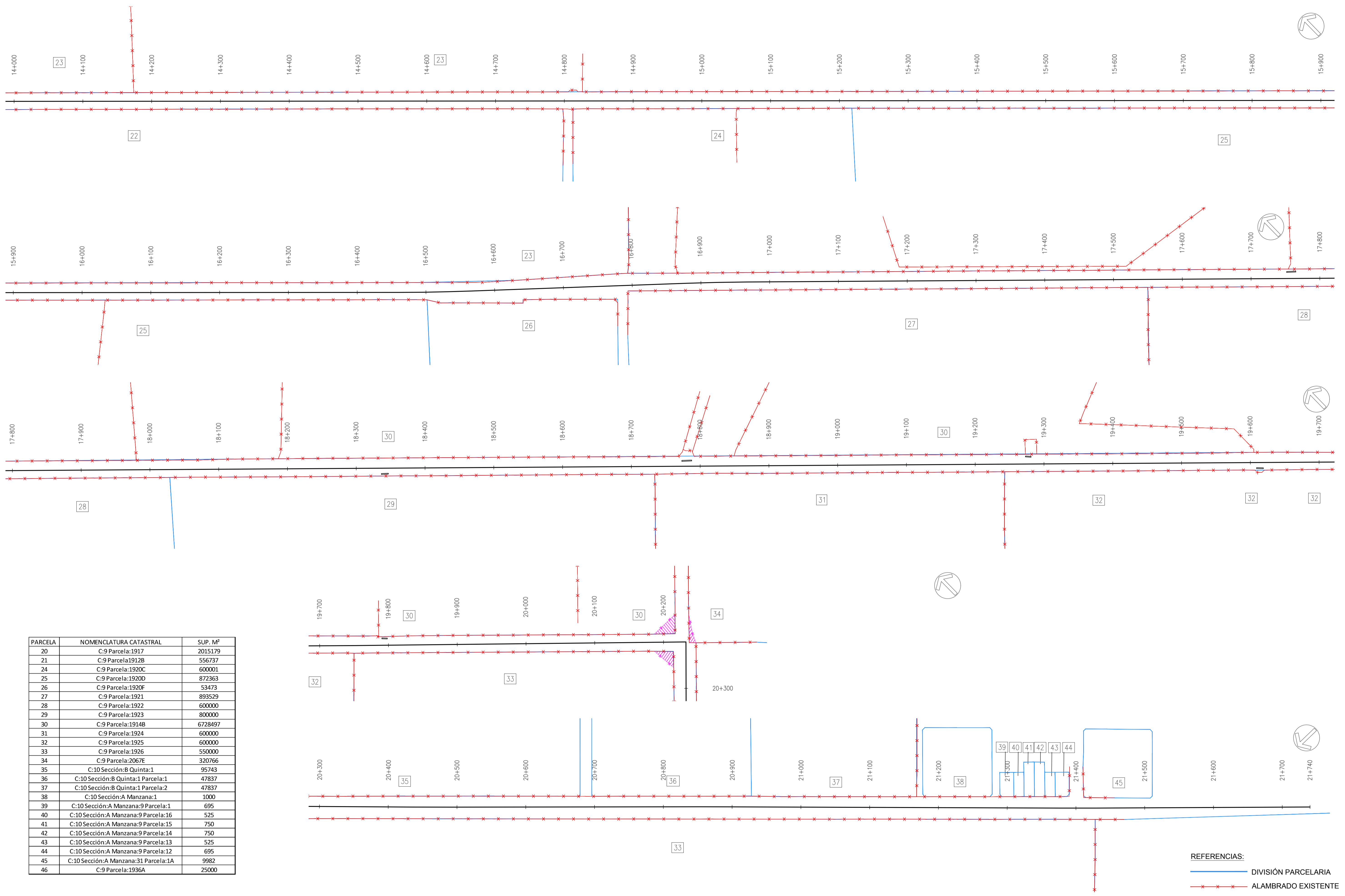
-  DIVISIÓN PARCELARIA
-  ALAMBRADO EXISTENTE
-  ALAMBRADO PROYECTADO
-  AFECTACION



TÍTULO
 PROGRAMA DE INFRAESTRUCTURA VIAL PRODUCTIVA III
 CAMINOS RURALES. PRÉSTAMO BID AR-L 1339
 Proyecto: Ruta Provincial 50, Tramo: Cadret - Ordoqui
 SECCION III: Km 14+000 a Km 21+740

DESCRIPCIÓN
 PLANIMETRÍA DE AFECTACIONES
 NOMBRE DEL FICHERO DIGITAL:
 BID-CR-RP50-S3-DG-12-PLANIMETRIA CATASTRAL-00-AREA AMPLIADA.dwg

FECHA	NÚMERO DE PLANO
10/09/21	BID-CR-RP50-S3-DG-12
ESCALA	HOJA
1:1000	HOJA: 01 DE: 01



PARCELA	NOMENCLATURA CATASTRAL	SUP. M ²
20	C:9 Parcela:1917	2015179
21	C:9 Parcela:1912B	556737
24	C:9 Parcela:1920C	600001
25	C:9 Parcela:1920D	872363
26	C:9 Parcela:1920F	53473
27	C:9 Parcela:1921	893529
28	C:9 Parcela:1922	600000
29	C:9 Parcela:1923	800000
30	C:9 Parcela:1914B	6728497
31	C:9 Parcela:1924	600000
32	C:9 Parcela:1925	600000
33	C:9 Parcela:1926	550000
34	C:9 Parcela:2067E	320766
35	C:10 Sección:B Quinta:1	95743
36	C:10 Sección:B Quinta:1 Parcela:1	47837
37	C:10 Sección:B Quinta:1 Parcela:2	47837
38	C:10 Sección:A Manzana:1	1000
39	C:10 Sección:A Manzana:9 Parcela:1	695
40	C:10 Sección:A Manzana:9 Parcela:16	525
41	C:10 Sección:A Manzana:9 Parcela:15	750
42	C:10 Sección:A Manzana:9 Parcela:14	750
43	C:10 Sección:A Manzana:9 Parcela:13	525
44	C:10 Sección:A Manzana:9 Parcela:12	695
45	C:10 Sección:A Manzana:31 Parcela:1A	9982
46	C:9 Parcela:1936A	25000

REFERENCIAS:
 DIVISIÓN PARCELARIA
 ALAMBRADO EXISTENTE


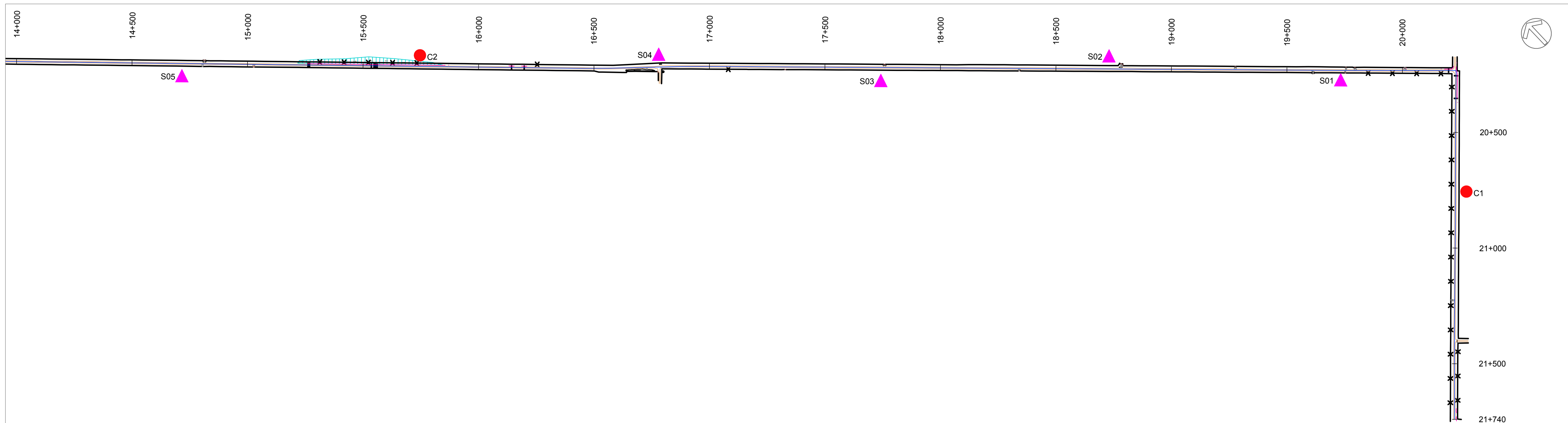
REFERENCIAS:
 ALAMBRADO EXISTENTE
 ALAMBRADO PROYECTADO
 AFECTACION



TÍTULO
PROGRAMA DE INFRAESTRUCTURA VIAL PRODUCTIVA III
CAMINOS RURALES. PRÉSTAMO BID AR-L 1339
Proyecto: Ruta Provincial 50, Tramo: Cadret - Ordoqui
SECCION III: Km 14+000 a Km 21+740

DESCRIPCIÓN
PLANIMETRÍA DE AFECTACIONES
NOMBRE DEL FICHERO DIGITAL:
BID-CR-RP50-S3-DG-12-PLANIMETRIA CATASTRAL-00.dwg

FECHA	NÚMERO DE PLANO
28/02/21	BID-CR-RP50-S3-DG-11
ESCALA	HOJA
1:2500	HOJA: 01 DE: 01



SONDEO 05 (S05) PROGRESIVA 14+718 ASCENDENTE			
OBSERVACIONES	MUESTRA 1	MUESTRA 2	MUESTRA 3
ESPEJOR (m)	0,55	0,46	0,57
CLASIFICACION	A-2-4(0)	A-2-4(0)	A-4(0)
HUMEDAD IN SITU (%)	12,1	11,8	32,6
PASA TAMIZ 4 (%)	100,0	100,0	100,0
PASA TAMIZ 10 (%)	100,0	99,5	99,5
PASA TAMIZ 40 (%)	91,0	96,5	97,0
PASA TAMIZ 200 (%)	21,0	18,5	47,5
LIMITE LIQUIDO (%)	-	-	35
INDICE PLASTICIDAD (%)	-	-	3
HUMEDAD OPTIMA %	-	-	-
PUVS max Kg/dm3	-	-	-
V.S.R. (90%Dmáx)	-	-	-
V.S.R. (100%Dmáx)	-	-	-
NIVEL FREATICO (m)	-	-	1,20

CALICATA 2 (C2) PROGRESIVA 15+740 DESCENDENTE				
OBSERVACIONES	MUESTRA 1	MUESTRA 2	MUESTRA 3	MUESTRA 4
ESPEJOR (m)	0,42	0,48	0,40	0,33
CLASIFICACION	A-2-4(0)	A-2-4(0)	A-2-4(0)	A-4(0)
HUMEDAD IN SITU (%)	11,7	16,2	11,7	34,4
PASA TAMIZ 4 (%)	100,0	100,0	100,0	100,0
PASA TAMIZ 10 (%)	100,0	99,0	100,0	100,0
PASA TAMIZ 40 (%)	93,0	97,0	98,0	99,0
PASA TAMIZ 200 (%)	35,0	38,0	28,0	53,0
LIMITE LIQUIDO (%)	21	-	-	28
INDICE PLASTICIDAD (%)	4	-	-	3
HUMEDAD OPTIMA %	11,4	-	-	-
PUVS max Kg/dm3	1,922	-	-	-
V.S.R. (90%Dmáx)	22/18	-	-	-
V.S.R. (100%Dmáx)	67/60	-	-	-
NIVEL FREATICO (m)	-	-	-	1,63

SONDEO 04 (S04) PROGRESIVA 16+779 DESCENDENTE			
OBSERVACIONES	MUESTRA 1	MUESTRA 2	MUESTRA 3
ESPEJOR (m)	0,25	0,55	0,74
CLASIFICACION	A-2-4(0)	A-2-4(0)	A-4(0)
HUMEDAD IN SITU (%)	12,2	11,5	28,0
PASA TAMIZ 4 (%)	100,0	100,0	100,0
PASA TAMIZ 10 (%)	100,0	99,0	100,0
PASA TAMIZ 40 (%)	92,5	96,5	97,0
PASA TAMIZ 200 (%)	32,5	20,5	47,0
LIMITE LIQUIDO (%)	8	-	35
INDICE PLASTICIDAD (%)	4	-	4
HUMEDAD OPTIMA %	-	-	-
PUVS max Kg/dm3	-	-	-
V.S.R. (90%Dmáx)	-	-	-
V.S.R. (100%Dmáx)	-	-	-
NIVEL FREATICO (m)	-	-	0,80

SONDEO 03 (S03) PROGRESIVA 17+747 ASCENDENTE			
OBSERVACIONES	MUESTRA 1	MUESTRA 2	MUESTRA 3
ESPEJOR (m)	0,55	0,65	0,51
CLASIFICACION	A-2-4(0)	A-2-4(0)	A-4(1)
HUMEDAD IN SITU (%)	11,8	12,5	33,2
PASA TAMIZ 4 (%)	100,0	100,0	100,0
PASA TAMIZ 10 (%)	100,0	99,0	100,0
PASA TAMIZ 40 (%)	92,5	96,5	98,0
PASA TAMIZ 200 (%)	27,5	24,0	49,0
LIMITE LIQUIDO (%)	-	-	38
INDICE PLASTICIDAD (%)	-	-	4
HUMEDAD OPTIMA %	-	-	-
PUVS max Kg/dm3	-	-	-
V.S.R. (90%Dmáx)	-	-	-
V.S.R. (100%Dmáx)	-	-	-
NIVEL FREATICO (m)	-	-	1,20

SONDEO 02 (S02) PROGRESIVA 19+730 DESCENDENTE			
OBSERVACIONES	MUESTRA 1	MUESTRA 2	MUESTRA 3
ESPEJOR (m)	0,43	0,78	0,38
CLASIFICACION	A-2-4(0)	A-2-4(0)	A-4(1)
HUMEDAD IN SITU (%)	12,5	13,2	30,5
PASA TAMIZ 4 (%)	100,0	100,0	100,0
PASA TAMIZ 10 (%)	100,0	99,0	100,0
PASA TAMIZ 40 (%)	90,0	96,0	97,5
PASA TAMIZ 200 (%)	26,0	21,0	52,5
LIMITE LIQUIDO (%)	-	-	38
INDICE PLASTICIDAD (%)	-	-	3
HUMEDAD OPTIMA %	-	-	-
PUVS max Kg/dm3	-	-	-
V.S.R. (90%Dmáx)	-	-	-
V.S.R. (100%Dmáx)	-	-	-
NIVEL FREATICO (m)	-	-	1,45

SONDEO 01 (S01) PROGRESIVA 15+740 DESCENDENTE				
OBSERVACIONES	MUESTRA 1	MUESTRA 2	MUESTRA 3	MUESTRA 4
ESPEJOR (m)	0,31	0,10	0,90	0,32
CLASIFICACION	A-2-4(0)	A-2-4(0)	A-2-4(0)	A-4(1)
HUMEDAD IN SITU (%)	12,0	15,0	12,5	32,5
PASA TAMIZ 4 (%)	100,0	100,0	100,0	100,0
PASA TAMIZ 10 (%)	100,0	99,0	100,0	100,0
PASA TAMIZ 40 (%)	92,5	97,0	97,5	98,0
PASA TAMIZ 200 (%)	32,5	22,0	25,0	58,0
LIMITE LIQUIDO (%)	20	-	-	30
INDICE PLASTICIDAD (%)	3	-	-	3
HUMEDAD OPTIMA %	-	-	-	-
PUVS max Kg/dm3	-	-	-	-
V.S.R. (90%Dmáx)	-	-	-	-
V.S.R. (100%Dmáx)	-	-	-	-
NIVEL FREATICO (m)	-	-	-	1,30

CALICATA 1 (C1) PROGRESIVA 20+758 ASCENDENTE			
OBSERVACIONES	MUESTRA 1	MUESTRA 2	MUESTRA 3
ESPEJOR (m)	0,45	0,36	0,70
CLASIFICACION	A-2-4(0)	A-2-4(0)	A-4(0)
HUMEDAD IN SITU (%)	8,7	11,1	30,6
PASA TAMIZ 4 (%)	100,0	100,0	100,0
PASA TAMIZ 10 (%)	100,0	100,0	100,0
PASA TAMIZ 40 (%)	98,0	98,0	99,0
PASA TAMIZ 200 (%)	20,0	30,0	50,0
LIMITE LIQUIDO (%)	-	-	-
INDICE PLASTICIDAD (%)	-	-	-
HUMEDAD OPTIMA %	-	-	-
PUVS max Kg/dm3	-	-	-
V.S.R. (90%Dmáx)	-	-	-
V.S.R. (100%Dmáx)	-	-	-
NIVEL FREATICO (m)	-	-	1,30

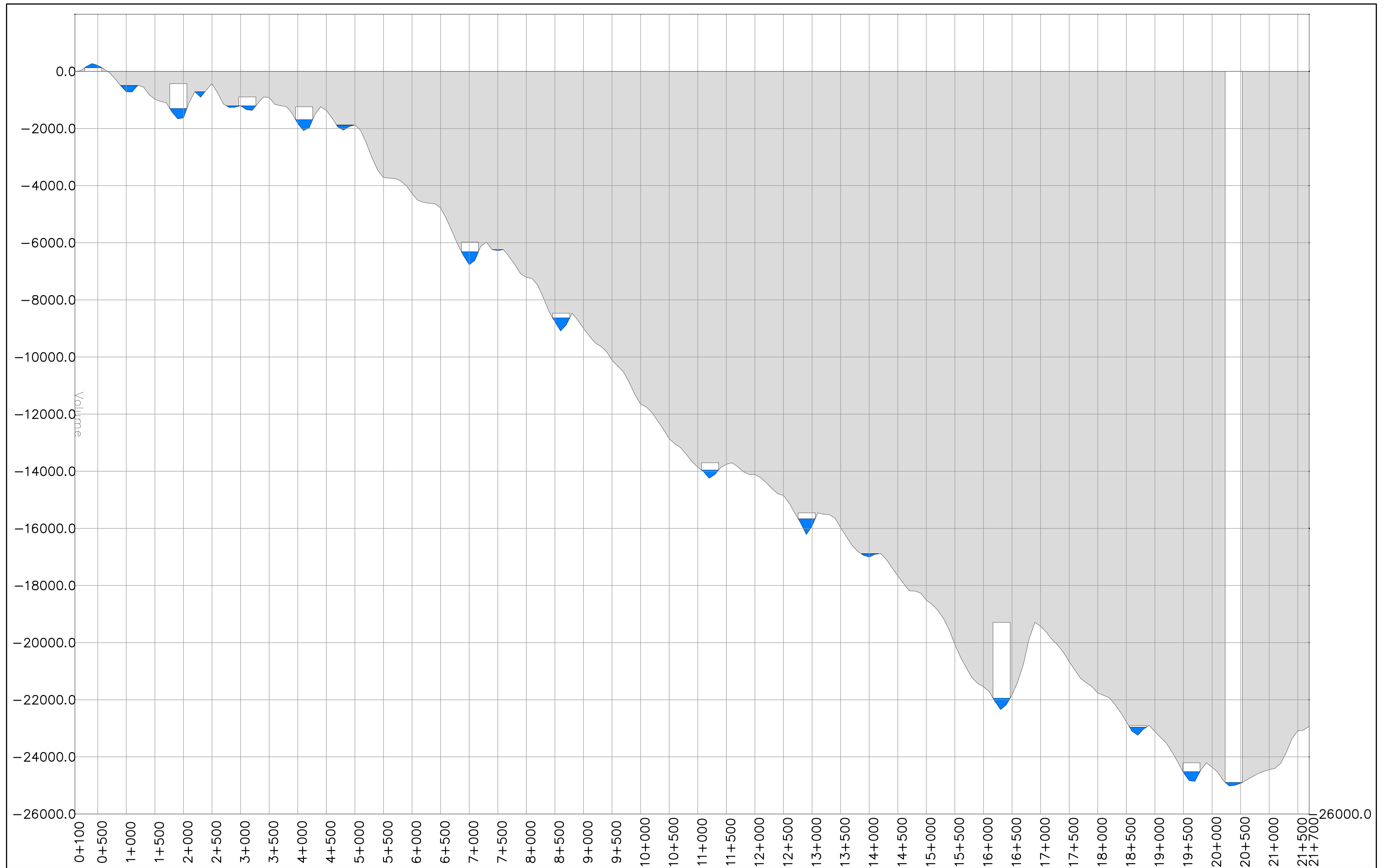
- REFERENCIAS
- CALICATAS
 - ▲ SONDEOS
 -
 -
 -
 -



TITULO
PROGRAMA DE INFRAESTRUCTURA VIAL PRODUCTIVA III
CAMINOS RURALES. PRÉSTAMO BID AR-L 1339
Proyecto: Ruta Provincial 50, Tramo: Cadret - Ordoqui
SECCION III: Km 14+000 a Km 21+740


DESCRIPCIÓN
PERFILES EDAFOLOGICOS
NOMBRE DEL FICHERO DIGITAL:
BID-CR-RP50-S3-DG-13-PERFIL EDAFOLOGICO-01.dwg

FECHA
10/09/21
ESCALA
1:10000
NÚMERO DE PLANO
BID-CR-RP50-S3-DG-13
HOJA
HOJA: 01 DE: 01



SECCIONES:

- S1- 0+000 A 7+000
- S2- 7+000 A 14+000
- S3- 14+000 A 21+740

	TÍTULO PROGRAMA DE INFRAESTRUCTURA VIAL PRODUCTIVA III CAMINOS RURALES. PRÉSTAMO BID AR-L 1339 Proyecto 2: Ruta Provincial 5, Tramo: Cadret - Ordoqui SECCIÓN III: Km 14+000 a Km 21+740		DESCRIPCIÓN DIAGRAMA DE MASAS	FECHA 10/09/21	DENOMINACIÓN BID-CR-RP50-S3-DG-14
	NOMBRE DEL FICHERO DIGITAL: BID-CR-RP50-S3-DG-14-DIAGRAMA DE MASAS-00.dwg		ESCALA -	HOJA HOJA: 01 DE: 1	



República Argentina - Poder Ejecutivo Nacional

Hoja Adicional de Firmas
Informe gráfico

Número:

Referencia: RPN°50 Tr. Cadret - Ordoqui - Sección III - Planos

El documento fue importado por el sistema GEDO con un total de 45 pagina/s.