

# PROYECTO EJECUTIVO



PROGRAMA DE INFRAESTRUCTURA VIAL PRODUCTIVA III

CAMINOS RURALES. PRÉSTAMO BID AR-L 1339

Proyecto 2: Ruta Provincial 5, Tramo: Cadret - Ordoqui

## DOCUMENTACIÓN GRÁFICA



 	TÍTULO	DESCRIPCIÓN	FECHA	NÚMERO DE PLANO
	PROGRAMA DE INFRAESTRUCTURA VIAL PRODUCTIVA III CAMINOS RURALES. PRÉSTAMO BID AR-L 1339 Proyecto 2: Ruta Provincial 5, Tramo: Cadret - Ordoqui SECCION I: Km 0+000 a Km 7+000	CARATULA	20/08/21	BID-CR-RP50-S1-DG-1
		NOMBRE DEL FICHERO DIGITAL: BID-CR-RP50-S1-DG-1-CARATULA-00.dwg	ESCALA	HOJA
			-	HOJA: 01 DE: 01

# PROYECTO EJECUTIVO

## PROGRAMA DE INFRAESTRUCTURA VIAL PRODUCTIVA III

### CAMINOS RURALES. PRÉSTAMO BID AR-L 1339

Proyecto 2: Ruta Provincial 5, Tramo: Cadret - Ordoqui

#### ÍNDICE DE PLANOS

##### CONCEPTO

CARATULA  
INDICE  
CROQUIS DE UBICACIÓN  
PLANIMETRÍA GENERAL  
PERFIL TIPO DE OBRA BÁSICA Y PAVIMENTO  
PLANIALMETRÍAS  
PERFILES TRANSVERSALES  
PLANIMETRÍA DE CUENCA  
PLANIMETRÍA TOPOGRÁFICA  
PLANIMETRÍA SEÑALIZACIÓN  
ANÁLISIS DE GIRO  
PLANIMETRÍA CATASTRAL  
PERFIL EDAFOLOGICO

##### DENOMINACIÓN

BID-CR-RP50-DG-1  
BID-CR-RP50-DG-2  
BID-CR-RP50-DG-3  
BID-CR-RP50-DG-4  
BID-CR-RP50-DG-5  
BID-CR-RP50-DG-7  
BID-CR-RP50-DG-8  
BID-CR-RP50-DG-9  
BID-CR-RP50-DG-10  
BID-CR-RP50-DG-11  
BID-CR-RP50-DG-12  
BID-CR-RP50-DG-13

##### PLANOS TIPO

H-9121 Y H-8431  
H-1900-BIS  
ALCANTARILLA O-41211-I  
ALAMBRADOS Y TRANQUERAS  
ALCANTARILLA A-82 y H-2993  
BARANDA METALICA H-10237

BID-CR-RP50-DG-14  
BID-CR-RP50-DG-15  
BID-CR-RP50-DG-16  
BID-CR-RP50-DG-17  
BID-CR-RP50-DG-18  
BID-CR-RP50-DG-19

##### PLANOS DETALLE

DEMARCACIÓN HORIZONTAL  
SEÑALIZACIÓN VERTICAL  
PROTECCIÓN DUCTO  
REFUGIO PEATONAL

BID-CR-RP50-DG-20  
BID-CR-RP50-DG-21  
BID-CR-RP50-DG-22  
BID-CR-RP50-DG-23



TÍTULO  
PROGRAMA DE INFRAESTRUCTURA VIAL PRODUCTIVA III  
CAMINOS RURALES. PRÉSTAMO BID AR-L 1339  
Proyecto 2: Ruta Provincial 5, Tramo: Cadret - Ordoqui  
SECCION I: Km 0+000 a Km 7+000

DESCRIPCIÓN  
ÍNDICE DE PLANOS  
NOMBRE DEL FICHERO DIGITAL:  
BID-CR-RP50-S1-DG-2-INDICE DE PLANOS-01.dwg

FECHA	NÚMERO DE PLANO
10/09/21	BID-CR-RP50-S1-DG-2
ESCALA	HOJA
-	HOJA: 01 DE: 01

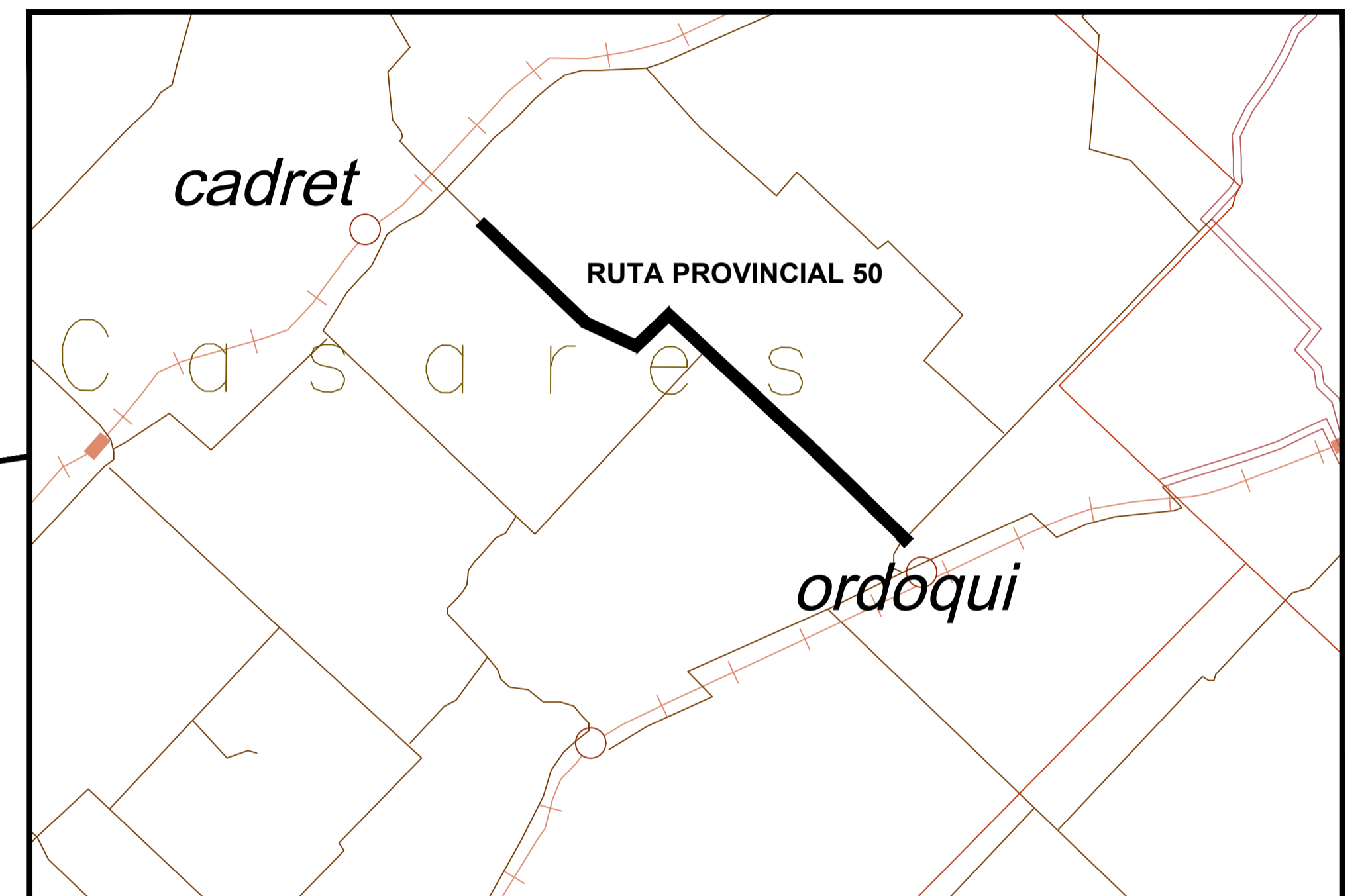
# PROYECTO EJECUTIVO

## PROGRAMA DE INFRAESTRUCTURA VIAL PRODUCTIVA III

### CAMINOS RURALES. PRÉSTAMO BID AR-L 1339

#### Proyecto 2: Ruta Provincial 5, Tramo: Cadret - Ordoqui

## UBICACIÓN



### REFERENCIAS

<b>GENERAL PUEYREDON</b>	PARTIDO	CAMINOS NATURALES DE PRIMERA PRIORIDAD
<b>MAR DEL PLATA</b>	POBLACION DE MAS DE 20000 HAB.	CONSTRUCCION PROVINCIAL
<b>TRECE RIOS</b>	POBLACION DE 1000 A 20000 HAB.	CONSTRUCCION NACIONAL
<b>QUILMES</b>	POBLACION DE 1000 A 20000 HAB.	RUTA NACIONAL
	POBLACION DE 500 A 1000 HAB.	RUTA PROVINCIAL
	POBLACION DE 50 A 500 HAB.	CONSEJO COMUNAL
	PUNTALES COMO PUNTO DE PASAJE	CONSEJO COMUNAL PROVINCIAL
	ESTACION	PRIMARIO
	ALMACENES, ESCUELAS, CENTROS, ESTABLECIMIENTOS	TERCER
<b>RIO DE PLATA</b>	RIOS	SEGUNDA
	RIOS SECOS, ARROYOS, LAGUNAS, LAJOS, SALINAS	TERCERA
	PUENTES	TERCERA
	BAHIA	TERCERA
	PUERTOS	TERCERA
	PUERTOS ACOTADOS DE MAYOR ALTURA	TERCERA
	LOCOMOTORAS	TERCERA
	ESTACION	TERCERA
	ADROSCADO	TERCERA
	ADROSCADO CON INF. DE EMERGENCIA O SIN ELLA	TERCERA
	RUTA NACIONAL	TERCERA
	RUTA PROVINCIAL	TERCERA
	AREA URBANIZADA	TERCERA
	ESTACION	TERCERA
	PUERTO	TERCERA
	PUERTO DE FLETA	TERCERA



TITULO  
PROGRAMA DE INFRAESTRUCTURA VIAL PRODUCTIVA III  
CAMINOS RURALES. PRÉSTAMO BID AR-L 1339  
Proyecto 2: Ruta Provincial 5, Tramo: Cadret - Ordoqui  
SECCION I: Km 0+000 a Km 7+000

DESCRIPCIÓN  
CROQUIS DE UBICACIÓN

FECHA  
20/08/21


NÚMERO DE PLANO  
BID-CR-RP50-S1-DG-3

ESCALA  
-

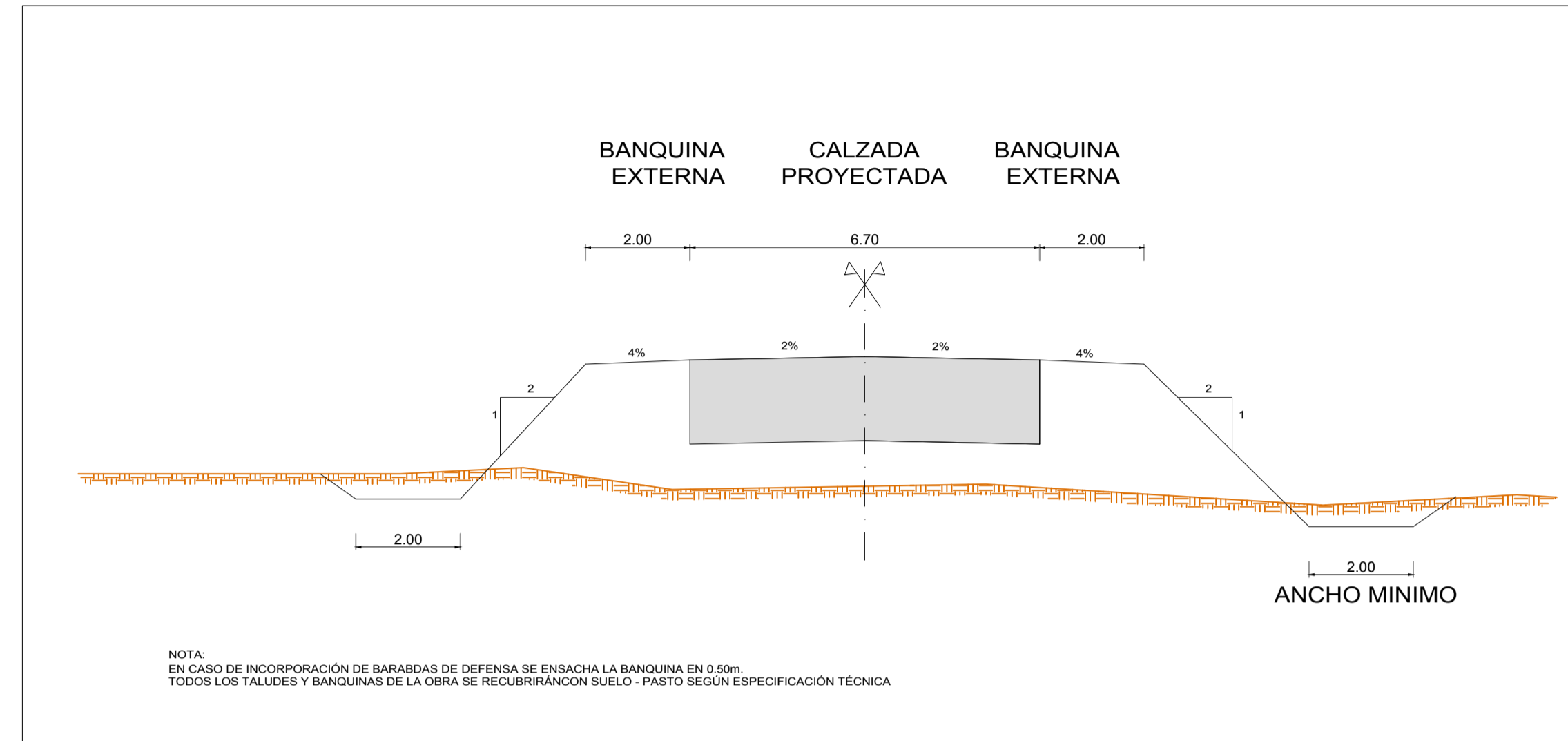
HOJA  
HOJA: 01 DE: 01

NOMBRE DEL FICHERO DIGITAL:  
BID-CR-RP50-S1-DG-3-CROQUIS DE UBICACIÓN-00.dwg

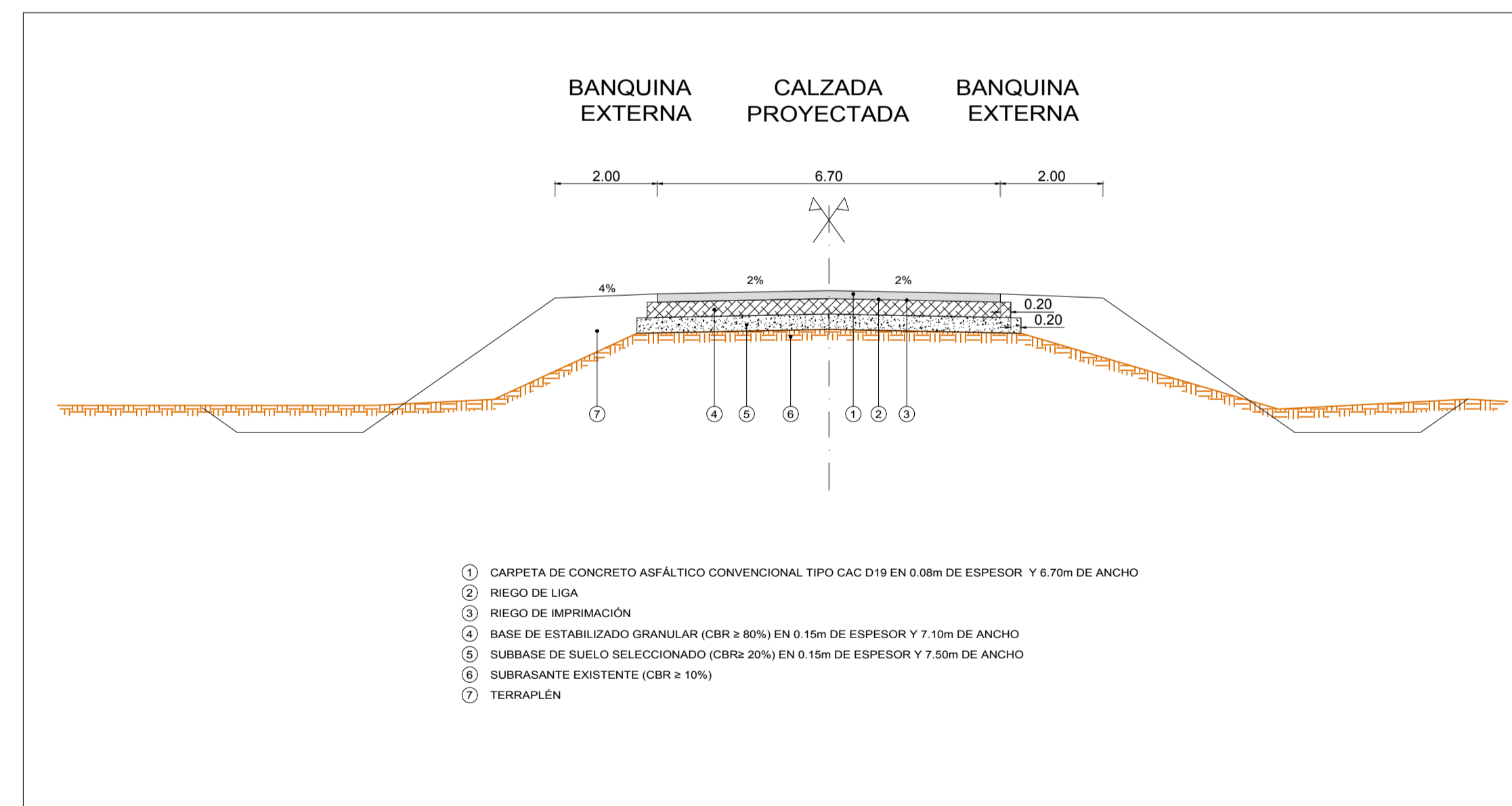


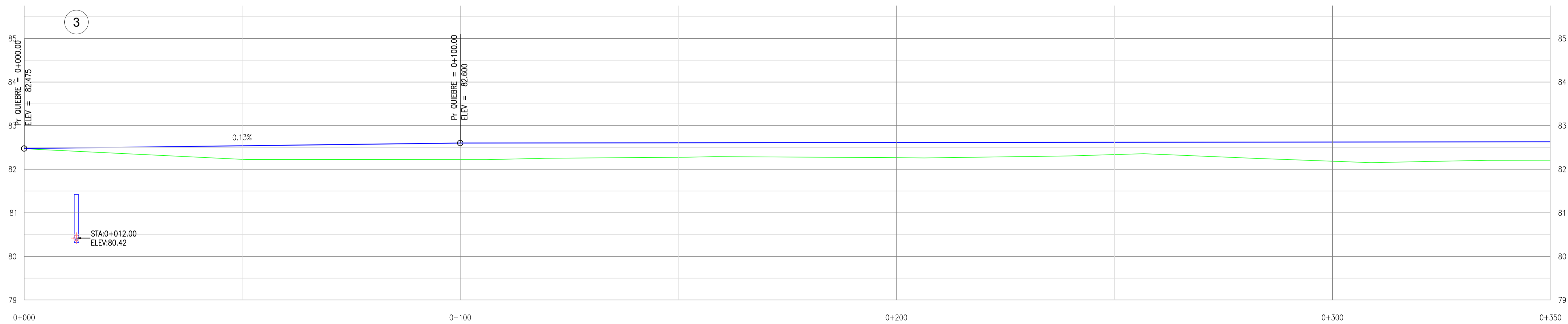
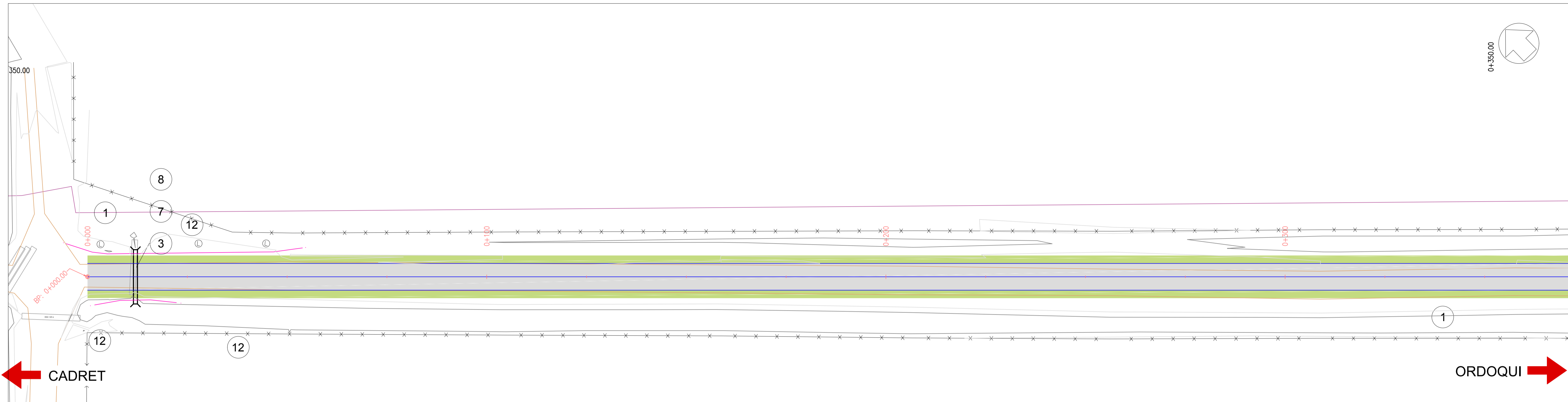
	<b>TÍTULO</b> PROGRAMA DE INFRAESTRUCTURA VIAL PRODUCTIVA III CAMINOS RURALES. PRÉSTAMO BID AR-L 1339 Proyecto 2: Ruta Provincial 5, Tramo: Cadret - Ordoqui SECCION I: Km 0+000 a Km 7+000	<b>DESCRIPCIÓN</b> PLANIMETRÍA GENERAL	<b>FECHA</b> 20/08/21	<b>DENOMINACIÓN</b> BID-CR-RP50-S1-DG-4
		NOMBRE DEL FICHERO DIGITAL: BID-CR-RP50-S1-DG-4-PLANIMETRÍA GENERAL-01.dwg	<b>ESCALA</b> -	<b>HOJA</b> HOJA: 01 DE: 01

## PERFIL TIPO DE OBRA BÁSICA



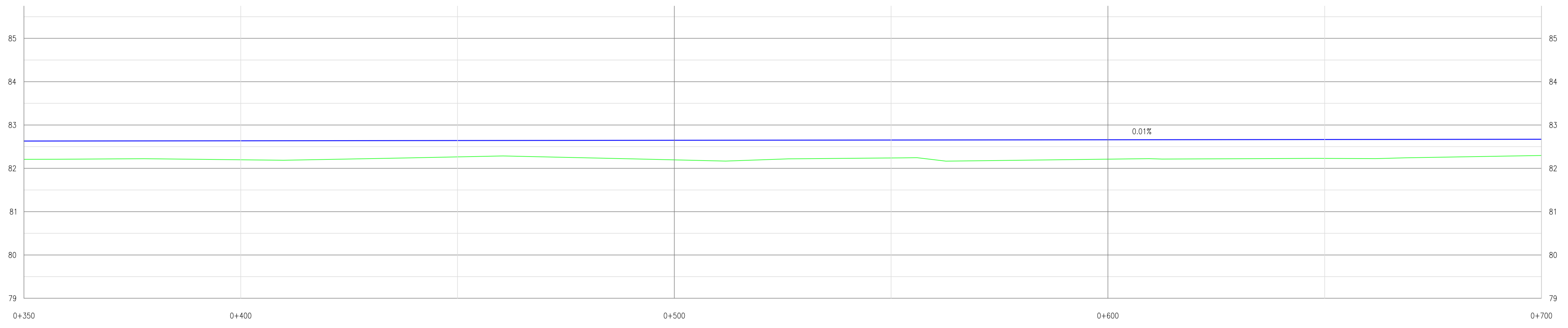
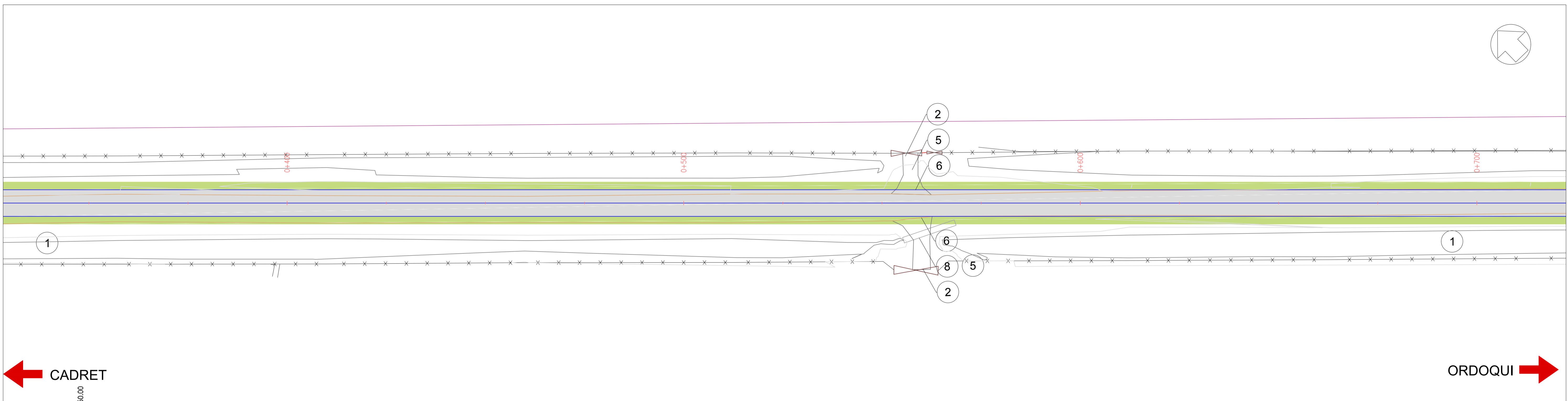
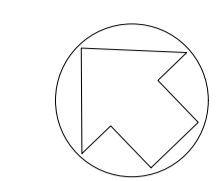
## PERFIL TIPO DE PAVIMENTO APLICACIÓN Pr. 0+000 A 7+000





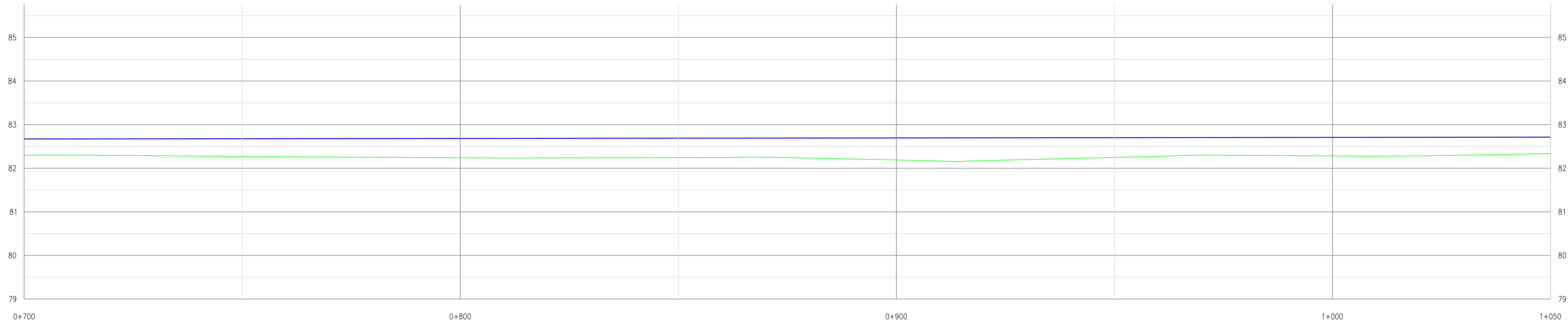

COTA PROYECTO	82.47	82.54	82.60	82.61	82.61	82.62	82.62	82.63
COTA TERRENO	82.47	82.23	82.22	82.27	82.27	82.34	82.18	82.21
DIF.	0.00	0.31	0.38	0.33	0.35	0.28	0.44	0.42
CUNETA DERECHA		80.31	80.35	80.38	80.42	80.45	80.49	80.52
CUNETA IZQUIERDA	81.19	81.10	81.01	80.92	80.83	80.81	80.81	80.80
PERALTE								

<b>REFERENCIAS PLANIMETRIA</b> EJE PROYECTADO BORDE CALZADA PROYECTADA BORDE BANQUINA PROYECTADA BORDE CALZADA EXISTENTE ALAMBRADO PROYECTADO ALAMBRADO EXISTENTE ALCANTARILLA EXISTENTE ALCANTARILLA PROYECTADA	<b>REFERENCIAS ALTIMETRIA</b> RASANTE PROYECTO TERRENO NATURAL CALZADA DERECHA PROYECTADA CUNETA IZQUIERDA PROYECTADA ALCANTARILLA PROYECTADA ALCANTARILLA EXISTENTE PERALTE CALZADA DERECHA CALZADA IZQUIERDA	<b>OBRAS A EJECUTAR</b> 1 Limpieza de Zona de Camino Total Lámina = 0.85 Ha 7 Construcción de barrera metálica de defensa Total Lámina = 60.96 m 2 Terraplén sin compactación especial para accesos Total Lámina = - m3 8 Demolición y/o retiro de alcantarillas Total Lámina = 1 ud 3 Construcción de alcantarilla S/PT O-41211-I Total Lámina = 1 ud 9 Construcción de protección gasoducto Total Lámina = - ud 4 Construcción de alcantarilla S/PT H-1900-BIS Total Lámina = - ud 10 Construcción de alambrado Total Lámina = - m 5 Construcción de alcantarilla S/PT A-82 Total Lámina = - ud 11 Retiro de alambrado Total Lámina = - m 6 Cordón Protector de borde de pavimento - (S/PT H-8431) Total Lámina = - m 12 Columna de iluminación de 1 brazo Total Lámina = 3 ud 13 Alambrado a reemplazar por inspección Total Lámina = 2174.00 m 14 Tranqueras a reemplazar por inspección Total Lámina = 5 ud	<b>TITULO</b> PROGRAMA DE INFRAESTRUCTURA VIAL PRODUCTIVA III CAMINOS RURALES. PRÉSTAMO BID AR-L 1339 Proyecto: Ruta Provincial 50, Tramo: Cadret - Ordoqui SECCION I: Km 0+000 a Km 7+000	<b>DESCRIPCIÓN</b> PLANIALTIMETRÍA	<b>FECHA</b> 20/08/21	<b>DENOMINACIÓN</b> BID-CR-RP50-S1-DG-6
			<b>NOMBRE DEL FICHERO DIGITAL:</b> BID-CR-RP50-S1-DG-6-PLANIALTIMETRÍAS-00.dwg	<b>ESCALA</b> 1:500 H 1:50 V	<b>HOJA</b> HOJA: 01 DE: 20	



COTA PROYECTO	82.63	82.64	82.64	82.65	82.65	82.66	82.67	82.67
COTA TERRENO	82.21	82.20	82.26	82.19	82.24	82.21	82.23	82.30
DIF.	0.42	0.44	0.38	0.45	0.41	0.45	0.44	0.37
CUNETA DERECHA	80.52	80.55	80.59	80.62	80.66	80.65	80.63	80.60
CUNETA IZQUIERDA	80.80	80.77	80.73	80.69	80.65	80.62	80.58	80.54
PERALTE								

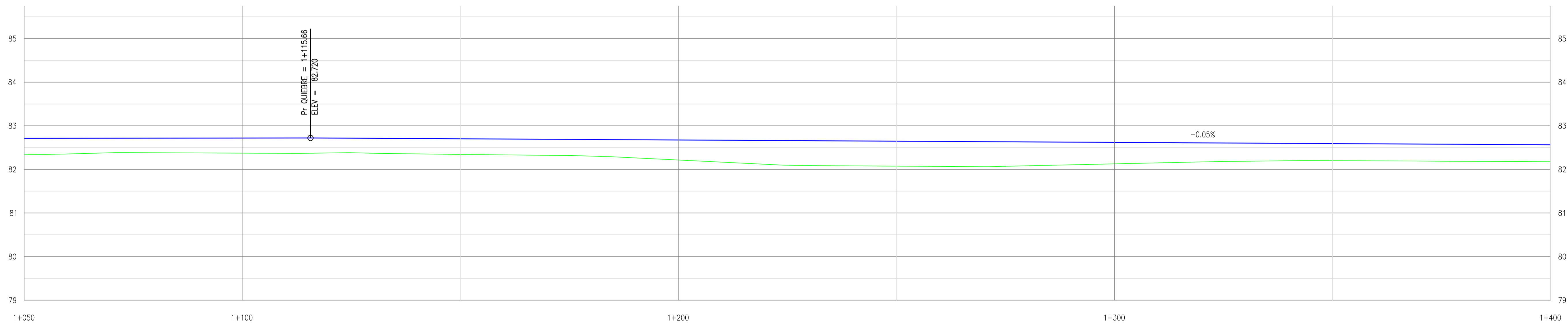
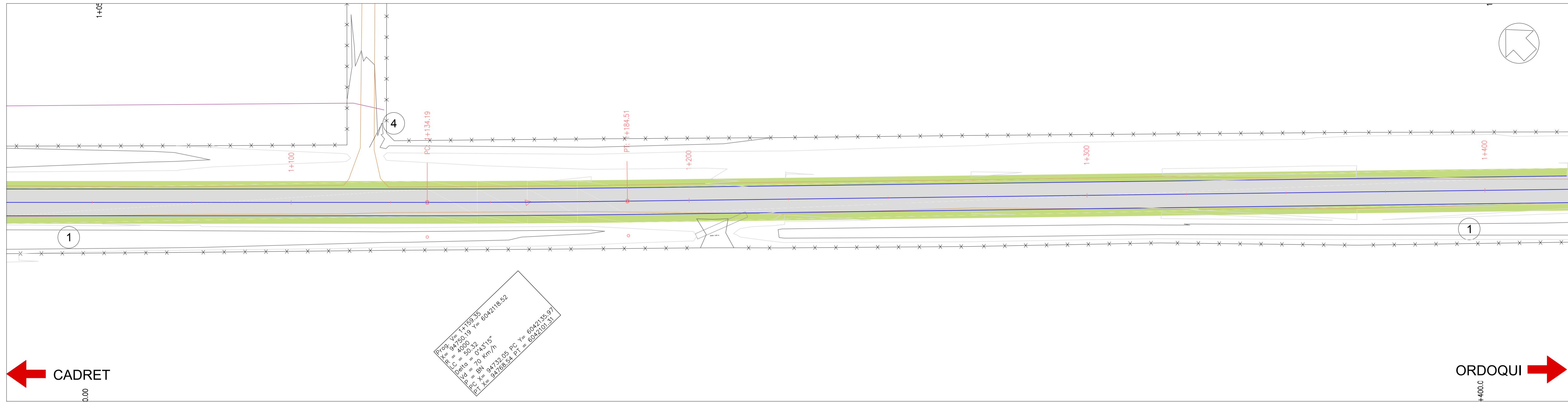
<b>REFERENCIAS PLANIMETRIA</b> EJE PROYECTADO BORDE CALZADA PROYECTADA BORDE BANQUINA PROYECTADA BORDE CALZADA EXISTENTE ALAMBRADO PROYECTADO ALAMBRADO EXISTENTE ALCANTARILLA EXISTENTE ALCANTARILLA PROYECTADA	<b>REFERENCIAS ALTIMETRIA</b> RASANTE PROYECTO TERRENO NATURAL CALZADA DERECHA PROYECTADA CUNETA DERECHA PROYECTADA CALZADA IZQUIERDA PROYECTADA ALCANTARILLA PROYECTADA ALCANTARILLA EXISTENTE PERALTE CALZADA DERECHA CALZADA IZQUIERDA	<b>OBRAS A EJECUTAR</b> ① Limpieza de Zona de Camino Total Lámina = 0.85 Ha ⑦ Construcción de barrera metálica de defensa Total Lámina = - m	② Terrapén sin compactación especial para accesos Total Lámina = 38.00 m <sup>3</sup> ⑧ Demolición y/o retiro de alcantarillas Total Lámina = 1 ud	③ Construcción de alcantarilla S/PT O-41211-I Total Lámina = - ud ⑨ Construcción de protección gasoducto Total Lámina = - ud	④ Construcción de alcantarilla S/PT H-1900-BIS Total Lámina = - ud ⑩ Construcción de alambrado Total Lámina = - m	⑤ Construcción de alcantarilla S/PT A-82 Total Lámina = 2 ud ⑪ Retiro de alambrado Total Lámina = - m	⑥ Cordón Protector de borde de pavimento - (S/PT H-8431) Total Lámina = 39.00 m ⑫ Columna de iluminación de 1 brazo Total Lámina = - ud
		<b>TITULO</b> PROGRAMA DE INFRAESTRUCTURA VIAL PRODUCTIVA III CAMINOS RURALES. PRÉSTAMO BID AR-L 1339 Proyecto: Ruta Provincial 50, Tramo: Cadret - Ordoqui SECCION I: Km 0+000 a Km 7+000		<b>DESCRIPCIÓN</b> PLANI-ALTIMETRÍA	<b>FECHA</b> 20/08/21	<b>DENOMINACIÓN</b> BID-CR-RP50-S1-DG-6	
		<b>NOMBRE DEL FICHERO DIGITAL:</b> BID-CR-RP50-S1-DG-6-PLANI-ALTIMETRÍAS-00.dwg		<b>ESCALA</b> 1:500 H 1:50 V	<b>HOJA</b> HOJA: 02 DE: 20		



COTA PROYECTO	82.67	82.68	82.69	82.70	82.71
COTA TERRENO	82.30	82.27	82.24	82.25	82.28
DIF.	0.37	0.41	0.45	0.45	0.42
CUNETA DERECHA	80.60	80.57	80.52	80.54	80.57
CUNETA IZQUIERDA	80.54	80.53	80.56	80.62	80.65
PERALTE					

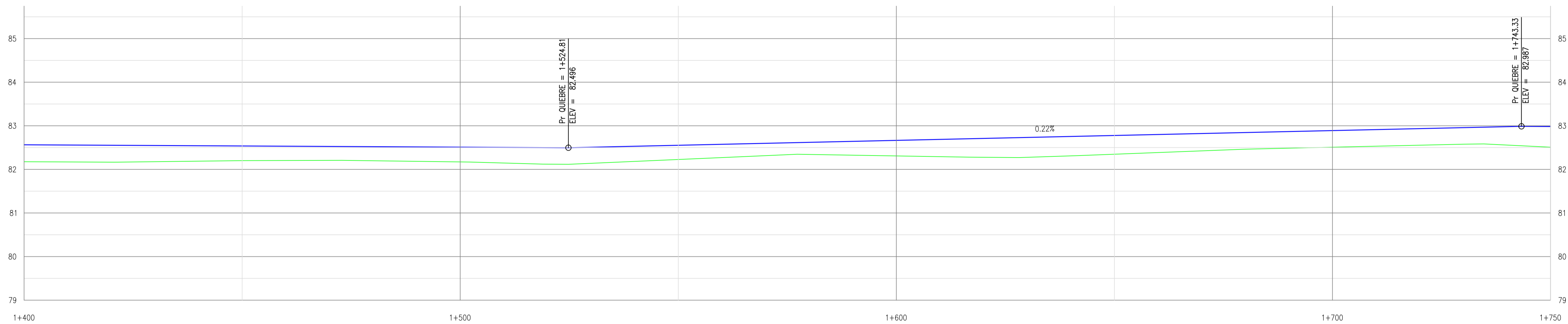
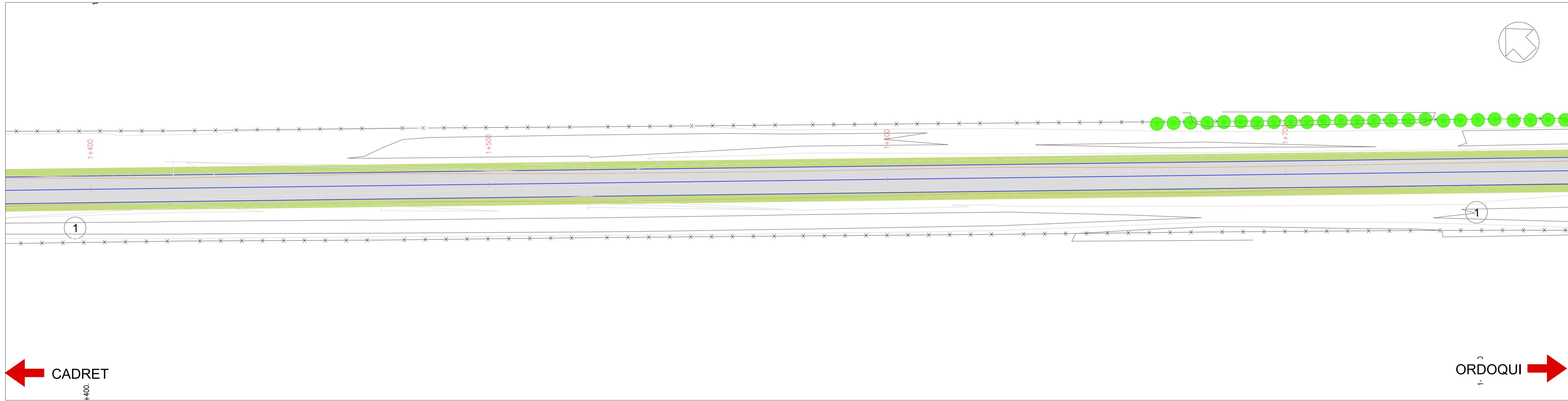
<b>REFERENCIAS PLANIMETRIA</b> 	<b>REFERENCIAS ALTIMETRIA</b> 	<b>OBRAS A EJECUTAR</b> ① Limpieza de Zona de Camino Total Lámina = 0.85 Ha ⑦ Construcción de barrera metálica de defensa Total Lámina = - m	② Terrapén sin compactación especial para accesos Total Lámina = - m3 ⑧ Demolición y/o retiro de alcantarillas Total Lámina = - ud	③ Construcción de alcantarilla S/PT O-41211-I Total Lámina = - ud ⑨ Construcción de protección gasoducto Total Lámina = - ud	④ Construcción de alcantarilla S/PT H-1900-BIS Total Lámina = - ud ⑩ Construcción de alambrado Total Lámina = - m	⑤ Construcción de alcantarilla S/PT A-82 Total Lámina = - ud ⑪ Retiro de alambrado Total Lámina = - m	⑥ Cordón Protector de borde de pavimento - (S/PT H-8431) Total Lámina = - m ⑫ Columna de iluminación de 1 brazo Total Lámina = - ud
		<b>TITULO</b> PROGRAMA DE INFRAESTRUCTURA VIAL PRODUCTIVA III CAMINOS RURALES. PRÉSTAMO BID AR-L 1339 Proyecto: Ruta Provincial 50, Tramo: Cadret - Ordoqui SECCION I: Km 0+000 a Km 7+000		<b>DESCRIPCIÓN</b> PLANIALTIMETRÍA		<b>FECHA</b> 20/08/21	<b>DENOMINACIÓN</b> BID-CR-RP50-S1-DG-6
		<b>NOMBRE DEL FICHERO DIGITAL:</b> BID-CR-RP50-S1-DG-6-PLANIALTIMETRÍAS-00.dwg		<b>ESCALA</b> 1:500 H 1:50 V	<b>HOJA</b> HOJA: 03 DE 20		





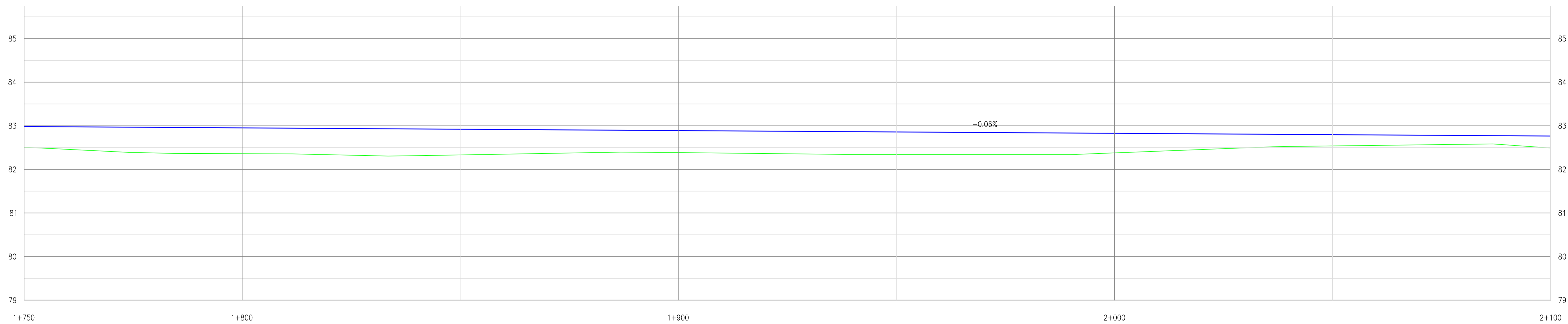

COTA PROYECTO	82.71	82.72	82.70	82.67	82.65	82.62	82.59	82.56
COTA TERRENO	82.33	82.37	82.34	82.21	82.07	82.13	82.20	82.18
DIF.	0.38	0.35	0.36	0.46	0.57	0.49	0.39	0.38
CUNETA DERECHA	80.72	80.87	81.01	81.00	80.93	80.87	80.80	80.74
CUNETA IZQUIERDA	80.74	80.82	80.91	80.99	81.08	81.16	81.12	81.07
PERALTE								

<b>REFERENCIAS PLANIMETRIA</b> EJE PROYECTADO BORDE CALZADA PROYECTADA BORDE BANQUINA PROYECTADA BORDE CALZADA EXISTENTE ALAMBRADO PROYECTADO ALAMBRADO EXISTENTE ALCANTARILLA EXISTENTE ALCANTARILLA PROYECTADA	<b>REFERENCIAS ALTIMETRIA</b> RASANTE PROYECTO TERRENO NATURAL CALZADA DERECHA PROYECTADA CUNETA DERECHA PROYECTADA CALZADA DERECHA EXISTENTE ALCANTARILLA PROYECTADA ALCANTARILLA EXISTENTE PERALTE CALZADA DERECHA CALZADA IZQUIERDA	<b>OBRAS A EJECUTAR</b> ① Limpieza de Zona de Camino Total Lámina = 0.85 Ha ⑦ Construcción de barrera metálica de defensa Total Lámina = - m	② Terraplén sin compactación especial para accesos Total Lámina = - m3 ⑧ Demolición y/o retiro de alcantarillas Total Lámina = - ud	③ Construcción de alcantarilla S/PT O-41211-I Total Lámina = - ud ⑨ Construcción de protección gasoducto Total Lámina = - ud	④ Construcción de alcantarilla S/PT H-1900-BIS Total Lámina = 1 ud ⑩ Construcción de alambrado Total Lámina = - m	⑤ Construcción de alcantarilla S/PT A-82 Total Lámina = - ud ⑪ Retiro de alambrado Total Lámina = - m	⑥ Cordón Protector de borde de pavimento - (S/PT H-8431) Total Lámina = - m ⑫ Columna de iluminación de 1 brazo Total Lámina = - ud
		<b>TITULO</b> PROGRAMA DE INFRAESTRUCTURA VIAL PRODUCTIVA III CAMINOS RURALES. PRÉSTAMO BID AR-L 1339 Proyecto: Ruta Provincial 50, Tramo: Cadret - Ordoqui SECCION I: Km 0+000 a Km 7+000		<b>DESCRIPCIÓN</b> PLANI-ALTIMETRÍA		<b>FECHA</b> 20/08/21	<b>DENOMINACIÓN</b> BID-CR-RP50-S1-DG-6
<b>NOMBRE DEL FICHERO DIGITAL:</b> BID-CR-RP50-S1-DG-6-PLANI-ALTIMETRÍAS-00.dwg					<b>ESCALA</b> 1:500 H 1:50 V	<b>HOJA</b> HOJA: 04 DE 20	




COTA PROYECTO	82.56	82.54	82.51	82.55	82.67	82.78	82.89	82.98
COTA TERRENO	82.18	82.20	82.17	82.23	82.31	82.35	82.51	82.51
DIF.	0.39	0.34	0.34	0.33	0.36	0.43	0.38	0.47
CUNETA DERECHA	80.74	80.71	80.71	80.72	80.72	80.73	80.73	80.74
CUNETA IZQUIERDA	81.07	81.03	80.98	80.96	80.94	80.92	80.90	80.88
PERALTE								

<b>REFERENCIAS PLANIMETRIA</b> 	<b>REFERENCIAS ALTIMETRIA</b> 	<b>OBRAS A EJECUTAR</b> ① Limpieza de Zona de Camino Total Lámina = 0.85 Ha ⑦ Construcción de barrera metálica de defensa Total Lámina = - m	② Terraplén sin compactación especial para accesos Total Lámina = - m3 ⑧ Demolición y/o retiro de alcantarillas Total Lámina = - ud	③ Construcción de alcantarilla S/PT O-41211-I Total Lámina = - ud ⑨ Construcción de protección gasoducto Total Lámina = - ud	④ Construcción de alcantarilla S/PT H-1900-BIS Total Lámina = - ud ⑩ Construcción de alambrado Total Lámina = - m	⑤ Construcción de alcantarilla S/PT A-82 Total Lámina = - ud ⑪ Retiro de alambrado Total Lámina = - m	⑥ Cordón Protector de borde de pavimento - (S/PT H-8431) Total Lámina = - m ⑫ Columna de iluminación de 1 brazo Total Lámina = - ud		
		<b>TITULO</b> PROGRAMA DE INFRAESTRUCTURA VIAL PRODUCTIVA III CAMINOS RURALES. PRÉSTAMO BID AR-L 1339 Proyecto: Ruta Provincial 50, Tramo: Cadret - Ordoqui SECCION I: Km 0+000 a Km 7+000		<b>DESCRIPCIÓN</b> PLANI-ALTIMETRÍA		<b>FECHA</b> 20/08/21	<b>DENOMINACIÓN</b> BID-CR-RP50-S1-DG-6		
		<b>BID</b>		<b>PEE-SA</b> PROYECTOS & ESTUDIOS ESPECIALES SA		<b>NOMBRE DEL FICHERO DIGITAL:</b> BID-CR-RP50-S1-DG-6-PLANI-ALTIMETRÍAS-00.dwg		<b>ESCALA</b> 1:500 H 1:50 V	<b>HOJA</b> HOJA: 05 DE: 20

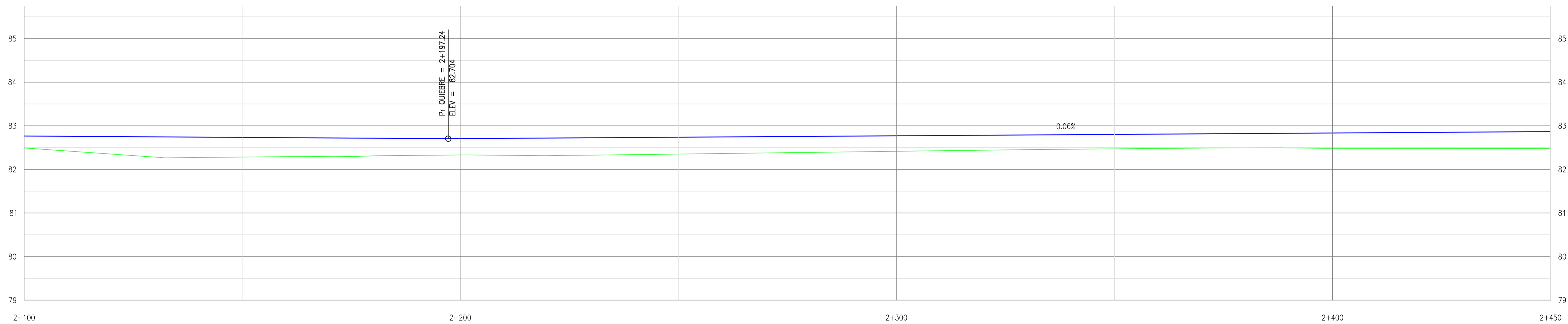


COTA PROYECTO	82.98	82.95	82.92	82.89	82.86	82.83	82.80	82.76
COTA TERRENO	82.51	82.36	82.33	82.39	82.34	82.38	82.54	82.49
DIF.	0.47	0.59	0.59	0.50	0.52	0.45	0.26	0.27
CUNETA DERECHA	80.74	80.76	80.83	80.90	80.97	81.04	81.01	80.93
CUNETA IZQUIERDA	80.86	80.87	80.87	80.87	80.87	80.87	80.86	80.86
PERALTE								

<b>REFERENCIAS PLANIMETRIA</b> 	<b>REFERENCIAS ALTIMETRIA</b> 	<b>OBRAS A EJECUTAR</b> ① Limpieza de Zona de Camino Total Lámina = 0.85 Ha ⑦ Construcción de barrera metálica de defensa Total Lámina = - m	② Terraplén sin compactación especial para accesos Total Lámina = - m3 ⑧ Demolición y/o retiro de alcantarillas Total Lámina = - ud	③ Construcción de alcantarilla S/PT O-41211-I Total Lámina = - ud ⑨ Construcción de protección gasoducto Total Lámina = - ud	④ Construcción de alcantarilla S/PT H-1900-BIS Total Lámina = - ud ⑩ Construcción de alambrado Total Lámina = - m	⑤ Construcción de alcantarilla S/PT A-82 Total Lámina = - ud ⑪ Retiro de alambrado Total Lámina = - m	⑥ Cordón Protector de borde de pavimento - (S/PT H-8431) Total Lámina = - m ⑫ Columna de iluminación de 1 brazo Total Lámina = - ud
		<b>TITULO</b> PROGRAMA DE INFRAESTRUCTURA VIAL PRODUCTIVA III CAMINOS RURALES. PRÉSTAMO BID AR-L 1339 Proyecto: Ruta Provincial 50, Tramo: Cadret - Ordoqui SECCION I: Km 0+000 a Km 7+000		<b>DESCRIPCIÓN</b> PLANIALTIMETRÍA	<b>FECHA</b> 20/08/21	<b>DENOMINACIÓN</b> BID-CR-RP50-S1-DG-6	
		<b>NOMBRE DEL FICHERO DIGITAL:</b> BID-CR-RP50-S1-DG-6-PLANIALTIMETRÍAS-00.dwg		<b>ESCALA</b> 1:500 H 1:50 V	<b>HOJA</b> HOJA: 06 DE: 20		

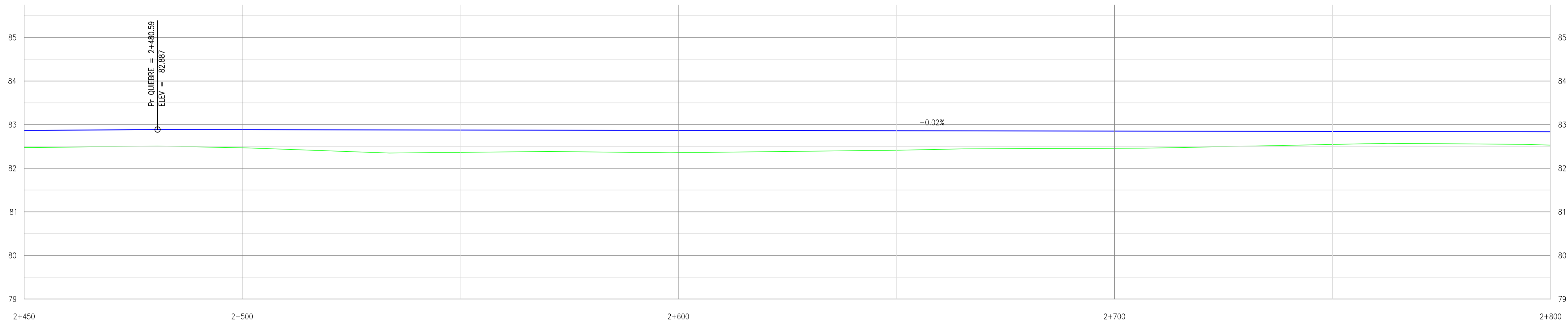



PIV = 7110.88  
 PIV = 8441.37 Y = 604140.22  
 PIV = 5200.85  
 C = 0.2243°  
 R = 70 Km/m  
 PC = 95494.10 PC Y = 604149.30  
 PI = 94593.53 PI = 604192.01



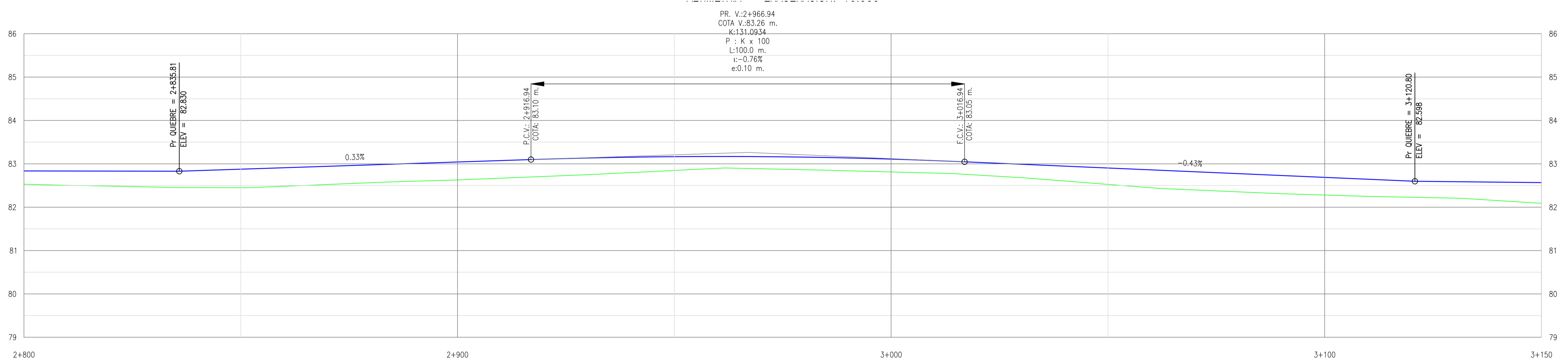
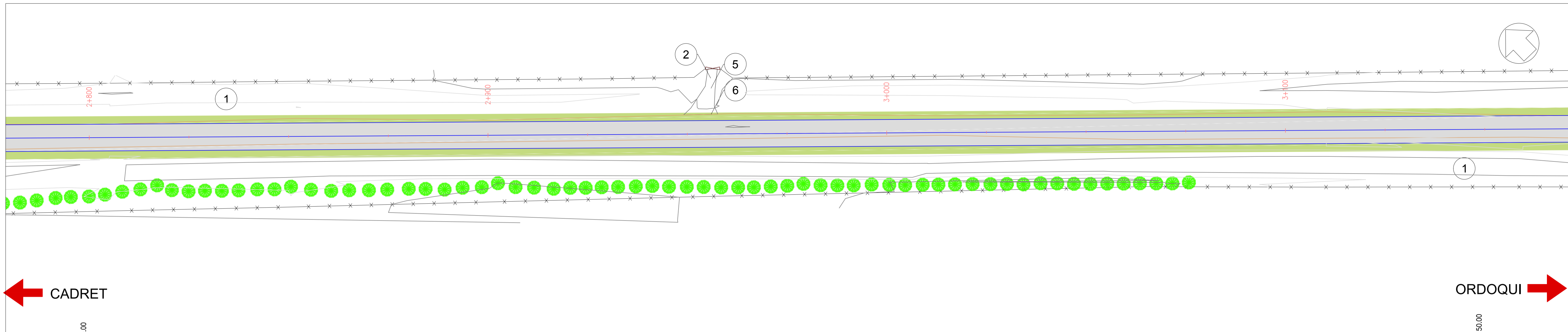
COTA PROYECTO	82.76	82.73	82.71	82.74	82.77	82.80	82.83	82.87
COTA TERRENO	82.49	82.28	82.33	82.35	82.42	82.47	82.48	82.48
DIF.	0.27	0.45	0.38	0.39	0.36	0.33	0.35	0.39
CUNETA DERECHA	80.93	80.85	80.77	80.68	80.60	80.60	80.59	80.59
CUNETA IZQUIERDA	80.86	80.85	80.84	80.84	80.83	80.83	80.82	80.81
PERALTE								

<b>REFERENCIAS PLANIMETRIA</b> EJE PROYECTADO BORDE CALZADA PROYECTADA BORDE BANQUINA PROYECTADA BORDE CALZADA EXISTENTE ALAMBRADO PROYECTADO ALAMBRADO EXISTENTE ALCANTARILLA EXISTENTE ALCANTARILLA PROYECTADA	<b>REFERENCIAS ALTIMETRIA</b> RASANTE PROYECTO TERRENO NATURAL CUNETA DERECHA PROYECTADA CUNETA IZQUIERDA PROYECTADA ALCANTARILLA PROYECTADA ALCANTARILLA EXISTENTE PERALTE CALZADA DERECHA CALZADA IZQUIERDA	<b>OBRAS A EJECUTAR</b> ① Limpieza de Zona de Camino Total Lámina = 0.85 Ha ⑦ Construcción de barrera metálica de defensa Total Lámina = - m	② Terraplén sin compactación especial para accesos Total Lámina = 22.00 m3 ⑧ Demolición y/o retiro de alcantarillas Total Lámina = - ud	③ Construcción de alcantarilla S/PT O-41211-I Total Lámina = - ud ⑨ Construcción de protección gasoducto Total Lámina = - ud	④ Construcción de alcantarilla S/PT H-1900-BIS Total Lámina = - ud ⑩ Construcción de alambrado Total Lámina = - m	⑤ Construcción de alcantarilla S/PT A-82 Total Lámina = 1 ud ⑪ Retiro de alambrado Total Lámina = - m	⑥ Cordón Protector de borde de pavimento - (S/PT H-8431) Total Lámina = 21.00 m ⑫ Columna de iluminación de 1 brazo Total Lámina = - ud
		<b>TITULO</b> PROGRAMA DE INFRAESTRUCTURA VIAL PRODUCTIVA III CAMINOS RURALES. PRÉSTAMO BID AR-L 1339 Proyecto: Ruta Provincial 50, Tramo: Cadret - Ordoqui SECCION I: Km 0+000 a Km 7+000			<b>DESCRIPCIÓN</b> PLANIALTIMETRÍA		<b>FECHA</b> 20/08/21 <b>ESCALA</b> 1:500 H 1:50 V



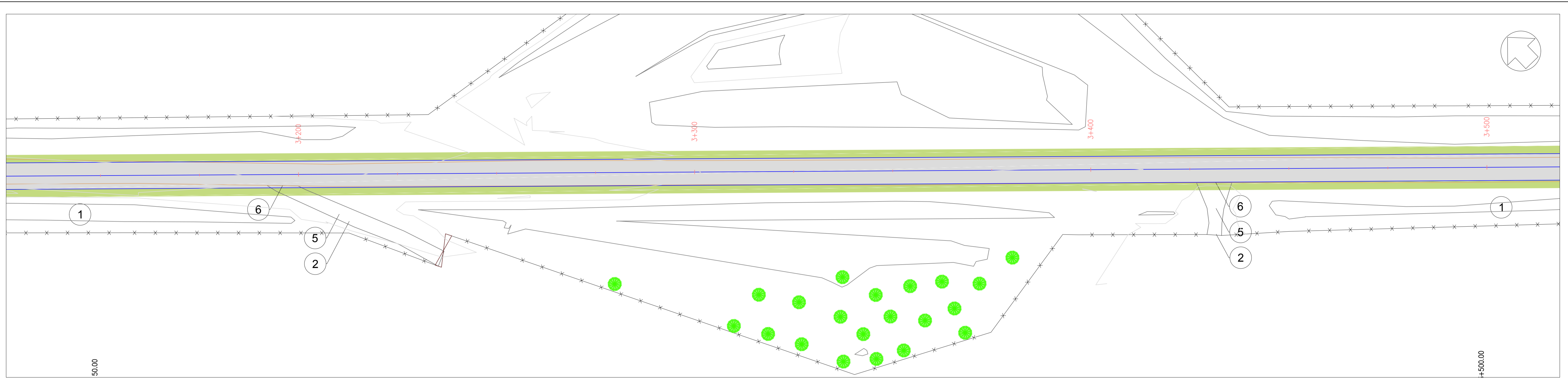
COTA PROYECTO	82.87	82.88	82.88	82.87	82.86	82.85	82.84	82.84
COTA TERRENO	82.48	82.47	82.36	82.36	82.41	82.46	82.55	82.53
DIF.	0.39	0.42	0.51	0.51	0.45	0.39	0.30	0.31
CUNETA DERECHA	80.59	80.59	80.59	80.58	80.57	80.57	80.56	80.56
CUNETA IZQUIERDA	80.81	80.81	80.80	80.79	80.79	80.78	80.77	80.77
PERALTE								

<b>REFERENCIAS PLANIMETRIA</b> 	<b>REFERENCIAS ALTIMETRIA</b> 	<b>OBRAS A EJECUTAR</b> ① Limpieza de Zona de Camino Total Lámina = 0.85 Ha ② Terraplén sin compactación especial para accesos Total Lámina = - m3 ③ Construcción de alcantarilla S/PT O-41211-I Total Lámina = - ud ④ Construcción de alcantarilla S/PT H-1900-BIS Total Lámina = - ud ⑤ Construcción de alcantarilla S/PT A-82 Total Lámina = - ud ⑥ Cordón Protector de borde de pavimento - (S/PT H-8431) Total Lámina = - m ⑦ Construcción de barrera metálica de defensa Total Lámina = - m ⑧ Demolición y/o retiro de alcantarillas Total Lámina = - ud ⑨ Construcción de protección gasoducto Total Lámina = - ud ⑩ Construcción de alambrado Total Lámina = - m ⑪ Retiro de alambrado Total Lámina = - m ⑫ Columna de iluminación de 1 brazo Total Lámina = - ud	<b>TITULO</b> PROGRAMA DE INFRAESTRUCTURA VIAL PRODUCTIVA III CAMINOS RURALES. PRÉSTAMO BID AR-L 1339 Proyecto: Ruta Provincial 50, Tramo: Cadret - Ordoqui SECCION I: Km 0+000 a Km 7+000	<b>DESCRIPCIÓN</b> PLANIALTIMETRÍA	<b>FECHA</b> 20/08/21	<b>DENOMINACIÓN</b> BID-CR-RP50-S1-DG-6
					<b>NOMBRE DEL FICHERO DIGITAL:</b> BID-CR-RP50-S1-DG-6-PLANIALTIMETRÍAS-00.dwg	<b>ESCALA</b> 1:500 H 1:50 V



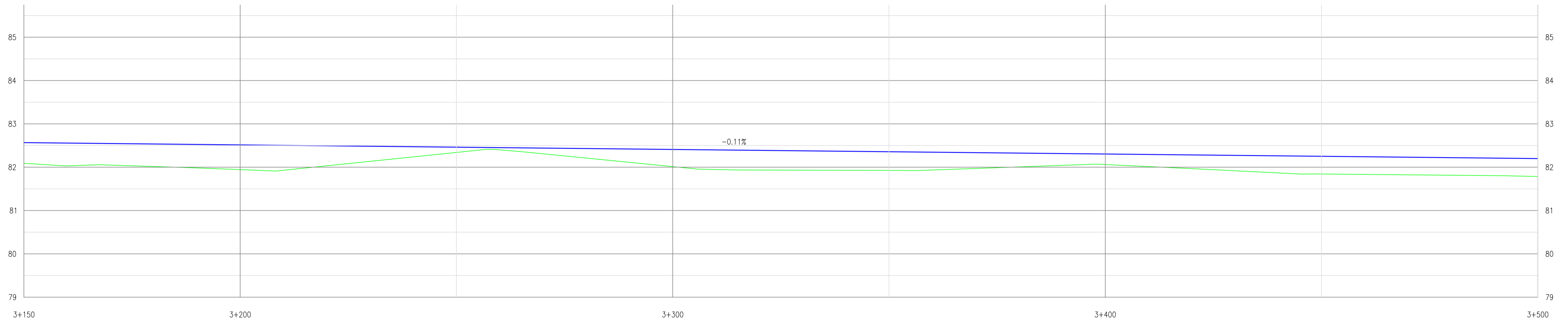
COTA PROYECTO	82.84	82.88	83.04	83.17	83.11	82.90	82.69	82.57
COTA TERRENO	82.53	82.45	82.63	82.85	82.81	82.53	82.28	82.09
DIF.	0.31	0.43	0.41	0.32	0.30	0.38	0.41	0.48
CUNETA DERECHA	80.56	80.55	80.55	80.54	80.53	80.53	80.52	80.52
CUNETA IZQUIERDA	80.77	80.76	80.75	80.75	80.74	80.73	80.73	80.72
PERALTE								

<b>REFERENCIAS PLANIMETRIA</b> EJE PROYECTADO BORDE CALZADA PROYECTADA BORDE BANQUINA PROYECTADA BORDE CALZADA EXISTENTE ALAMBRADO PROYECTADO ALAMBRADO EXISTENTE ALCANTARILLA EXISTENTE ALCANTARILLA PROYECTADA	<b>REFERENCIAS ALTIMETRIA</b> RASANTE PROYECTO TERRENO NATURAL CALZADA DERECHA PROYECTADA CUNETA DERECHA PROYECTADA CALZADA IZQUIERDA PROYECTADA CUNETA IZQUIERDA PROYECTADA ALCANTARILLA PROYECTADA ALCANTARILLA EXISTENTE PERALTE CALZADA DERECHA CALZADA IZQUIERDA	<b>OBRAS A EJECUTAR</b> ① Limpieza de Zona de Camino Total Lámina = 0.85 Ha ⑦ Construcción de barrera metálica de defensa Total Lámina = - m	② Terraplén sin compactación especial para accesos Total Lámina = 12.00 m <sup>3</sup> ⑧ Demolición y/o retiro de alcantarillas Total Lámina = - ud	③ Construcción de alcantarilla S/PT O-41211-I Total Lámina = - ud ⑨ Construcción de protección gasoducto Total Lámina = - ud	④ Construcción de alcantarilla S/PT H-1900-BIS Total Lámina = - ud ⑩ Construcción de alambrado Total Lámina = - m	⑤ Construcción de alcantarilla S/PT A-82 Total Lámina = 1 ud ⑪ Retiro de alambrado Total Lámina = - m	⑥ Cordón Protector de borde de pavimento - (S/PT H-8431) Total Lámina = 16.00 m ⑫ Columna de iluminación de 1 brazo Total Lámina = - ud
		<b>TITULO</b> PROGRAMA DE INFRAESTRUCTURA VIAL PRODUCTIVA III CAMINOS RURALES. PRÉSTAMO BID AR-L 1339 Proyecto: Ruta Provincial 50, Tramo: Cadret - Ordoqui SECCION I: Km 0+000 a Km 7+000		<b>DESCRIPCIÓN</b> PLANI-ALTIMETRÍA		<b>FECHA</b> 20/08/21	<b>DENOMINACIÓN</b> BID-CR-RP50-S1-DG-6
		<b>NOMBRE DEL FICHERO DIGITAL:</b> BID-CR-RP50-S1-DG-6-PLANI-ALTIMETRÍA-00.dwg		<b>ESCALA</b> 1:500 H 1:50 V	<b>HOJA</b> HOJA: 09 DE: 20		



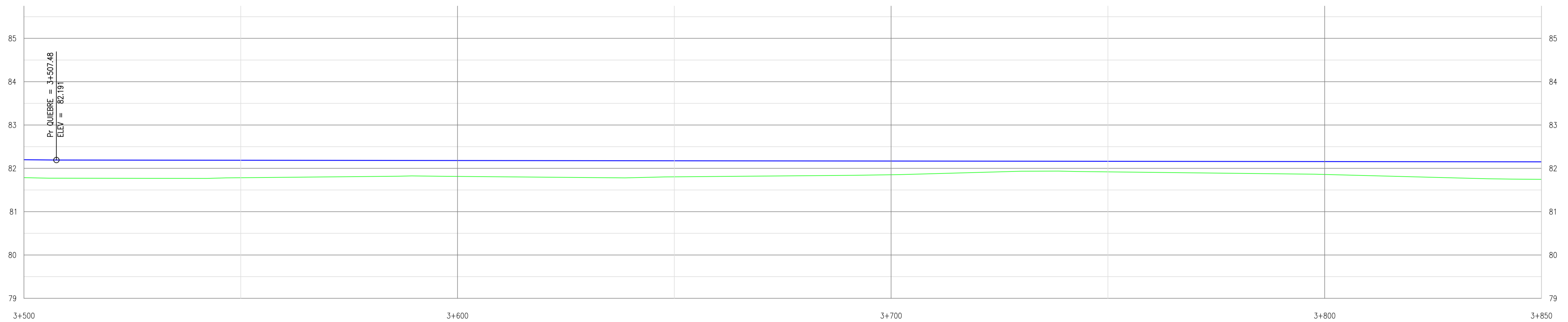
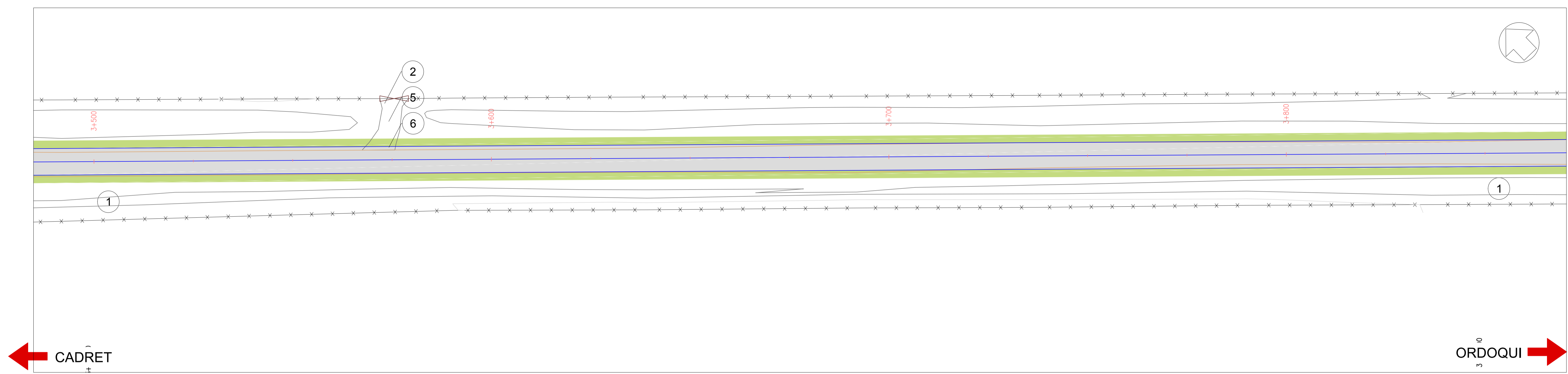
← CADRET

ORDOQUI →



COTA PROYECTO	82.57	82.51	82.46	82.41	82.36	82.30	82.25	82.20
COTA TERRENO	82.09	81.94	82.34	82.01	81.93	82.06	81.84	81.79
DIF.	0.48	0.57	0.12	0.40	0.43	0.24	0.41	0.41
CUNETA DERECHA	80.52	80.52	80.58	80.65	80.72	80.77	80.81	80.85
CUNETA IZQUIERDA	80.72	80.71	80.71	80.70	80.66	80.61	80.56	80.52
PERALTE								

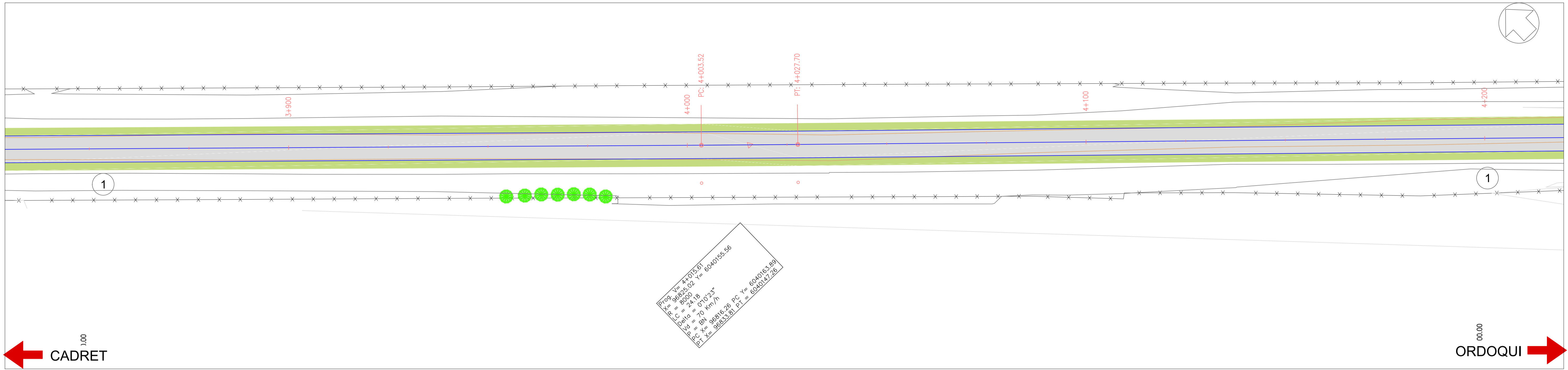
<p><b>REFERENCIAS PLANIMETRIA</b></p> <p>— EJE PROYECTADO</p> <p>— BORDE CALZADA PROYECTADA</p> <p>— BORDE BANQUINA PROYECTADA</p> <p>— BORDE CALZADA EXISTENTE</p> <p>— ALAMBRADO PROYECTADO</p> <p>— ALAMBRADO EXISTENTE</p> <p>— ALCANTARILLA EXISTENTE</p> <p>— ALCANTARILLA PROYECTADA</p>	<p><b>REFERENCIAS ALTIMETRIA</b></p> <p>— RASANTE PROYECTO</p> <p>— TERRENO NATURAL</p> <p>— CALZADA DERECHA PROYECTADA</p> <p>— CUNETA IZQUIERDA PROYECTADA</p> <p>— ALCANTARILLA PROYECTADA</p> <p>— ALCANTARILLA EXISTENTE</p> <p>— PERALTE</p> <p>— CALZADA DERECHA</p> <p>— CALZADA IZQUIERDA</p>	<p><b>OBRAS A EJECUTAR</b></p> <p>① Limpieza de Zona de Camino Total Lámina = 0.85 Ha</p> <p>② Terraplén sin compactación especial para accesos Total Lámina = 32.00 m3</p> <p>③ Construcción de alcantarilla S/PT O-41211-I Total Lámina = - ud</p> <p>④ Construcción de alcantarilla S/PT H-1900-BIS Total Lámina = - ud</p> <p>⑤ Construcción de alcantarilla S/PT A-82 Total Lámina = 2 ud</p> <p>⑥ Cordón Protector de borde de pavimento - (S/PT H-8431) Total Lámina = 36.00 m</p> <p>⑦ Construcción de barrera metálica de defensa Total Lámina = - m</p> <p>⑧ Demolición y/o retiro de alcantarillas Total Lámina = - ud</p> <p>⑨ Construcción de protección gasoducto Total Lámina = - ud</p> <p>⑩ Construcción de alambrado Total Lámina = - m</p> <p>⑪ Retiro de alambrado Total Lámina = - m</p> <p>⑫ Columna de iluminación de 1 brazo Total Lámina = - ud</p>	<p>TITULO</p> <p>PROGRAMA DE INFRAESTRUCTURA VIAL PRODUCTIVA III</p> <p>CAMINOS RURALES. PRÉSTAMO BID AR-L 1339</p> <p>Proyecto: Ruta Provincial 50, Tramo: Cadret - Ordoqui</p> <p>SECCION I: Km 0+000 a Km 7+000</p>	<p>DESCRIPCIÓN</p> <p>PLANIALTIMETRÍA</p> <p>NOMBRE DEL FICHERO DIGITAL: BID-CR-RP50-S1-DG-6-PLANIALTIMETRÍAS-00.dwg</p>	<p>FECHA</p> <p>20/08/21</p>	<p>DENOMINACIÓN</p> <p>BID-CR-RP50-S1-DG-6</p>
					<p>ESCALA</p> <p>1:500 H 1:50 V</p>	<p>HOJA</p> <p>HOJA: 10 DE: 20</p>



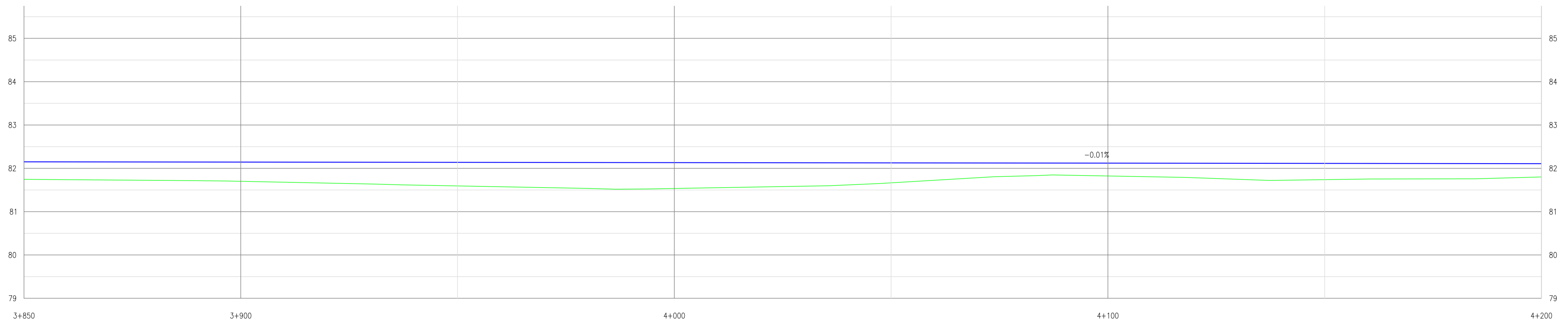
COTA PROYECTO	82.20	82.19	82.18	82.17	82.17	82.16	82.16	82.15
COTA TERRENO	81.79	81.78	81.81	81.80	81.85	81.92	81.86	81.75
DIF.	0.41	0.40	0.37	0.37	0.32	0.24	0.30	0.40
CUNETA DERECHA	80.85	80.90	80.94	80.98	80.92	80.78	80.65	80.51
CUNETA IZQUIERDA	80.52	80.50	80.48	80.47	80.45	80.43	80.41	80.40
PERALTE								

<b>REFERENCIAS PLANIMETRIA</b> 	<b>REFERENCIAS ALTIMETRIA</b> 	<b>OBRAS A EJECUTAR</b> ① Limpieza de Zona de Camino Total Lámina = 0.85 Ha ⑦ Construcción de barrera metálica de defensa Total Lámina = - m	② Terrapén sin compactación especial para accesos Total Lámina = 24.00 m3 ⑧ Demolición y/o retiro de alcantarillas Total Lámina = - ud	③ Construcción de alcantarilla S/PT O-41211-I Total Lámina = - ud ⑨ Construcción de protección gasoducto Total Lámina = - ud	④ Construcción de alcantarilla S/PT H-1900-BIS Total Lámina = - ud ⑩ Construcción de alambrado Total Lámina = - m	⑤ Construcción de alcantarilla S/PT A-82 Total Lámina = 1 ud ⑪ Retiro de alambrado Total Lámina = - m	⑥ Cordón Protector de borde de pavimento - (S/PT H-8431) Total Lámina = 22 m ⑫ Columna de iluminación de 1 brazo Total Lámina = - ud	
		<b>TITULO</b> PROGRAMA DE INFRAESTRUCTURA VIAL PRODUCTIVA III CAMINOS RURALES. PRÉSTAMO BID AR-L 1339 Proyecto: Ruta Provincial 50, Tramo: Cadret - Ordoqui SECCION I: Km 0+000 a Km 7+000		<b>DESCRIPCIÓN</b> PLANIALTIMETRÍA		<b>FECHA</b> 20/08/21	<b>DENOMINACIÓN</b> BID-CR-RP50-S1-DG-6	
		<b>BID</b>		<b>PEE SA</b> PROYECTOS & ESTUDIOS ESPECIALES SA		<b>NOMBRE DEL FICHERO DIGITAL:</b> BID-CR-RP50-S1-DG-6-PLANIALTIMETRÍAS-00.dwg	<b>ESCALA</b> 1:500 H 1:50 V	<b>HOJA</b> HOJA: 11 DE: 20





Pto. de In. = 4+000.52  
 Pto. de Ex. = 4+027.70  
 Pto. de In. = 4+000.52 Y = 6040155.58  
 Pto. de Ex. = 4+027.70 Y = 6040163.89  
 Pto. de In. = 4+000.52  
 Pto. de Ex. = 4+027.70  
 Pto. de In. = 4+000.52  
 Pto. de Ex. = 4+027.70



COTA PROYECTO	82.15	82.14	82.14	82.13	82.13	82.12	82.11
COTA TERRENO	81.75	81.70	81.59	81.53	81.66	81.82	81.74
DIF.	0.40	0.44	0.54	0.60	0.46	0.30	0.38
CUNETA DERECHA	80.51	80.38	80.24	80.25	80.35	80.45	80.55
CUNETA IZQUIERDA	80.40	80.38	80.36	80.35	80.35	80.35	80.34
PERALTE							

**REFERENCIAS PLANIMETRIA**

- EJE PROYECTADO
- BORDE CALZADA PROYECTADA
- BORDE BANQUINA PROYECTADA
- BORDE CALZADA EXISTENTE
- ALAMBRADO PROYECTADO
- ALAMBRADO EXISTENTE
- ALCANTARILLA EXISTENTE
- ALCANTARILLA PROYECTADA

**REFERENCIAS ALTIMETRIA**

- RASANTE PROYECTO
- TERRENO NATURAL
- CALZADA DERECHA PROYECTADA
- CUNETA DERECHA PROYECTADA
- CUNETA IZQUIERDA PROYECTADA
- ALCANTARILLA PROYECTADA
- ALCANTARILLA EXISTENTE
- PERALTE
- CALZADA DERECHA
- CALZADA IZQUIERDA

**OBRAS A EJECUTAR**

① Limpieza de Zona de Camino Total Lámina = 0.85 Ha	② Terrapén sin compactación especial para accesos Total Lámina = - m3	③ Construcción de alcantarilla S/PT O-41211-I Total Lámina = - ud	④ Construcción de alcantarilla S/PT H-1900-BIS Total Lámina = - ud	⑤ Construcción de alcantarilla S/PT A-82 Total Lámina = - ud	⑥ Cordón Protector de borde de pavimento - (S/PT H-8431) Total Lámina = - m
⑦ Construcción de barrera metálica de defensa Total Lámina = - m	⑧ Demolición y/o retiro de alcantarillas Total Lámina = - ud	⑨ Construcción de protección gasoducto Total Lámina = - ud	⑩ Construcción de alambrado Total Lámina = - m	⑪ Retiro de alambrado Total Lámina = - m	⑫ Columna de iluminación de 1 brazo Total Lámina = - ud

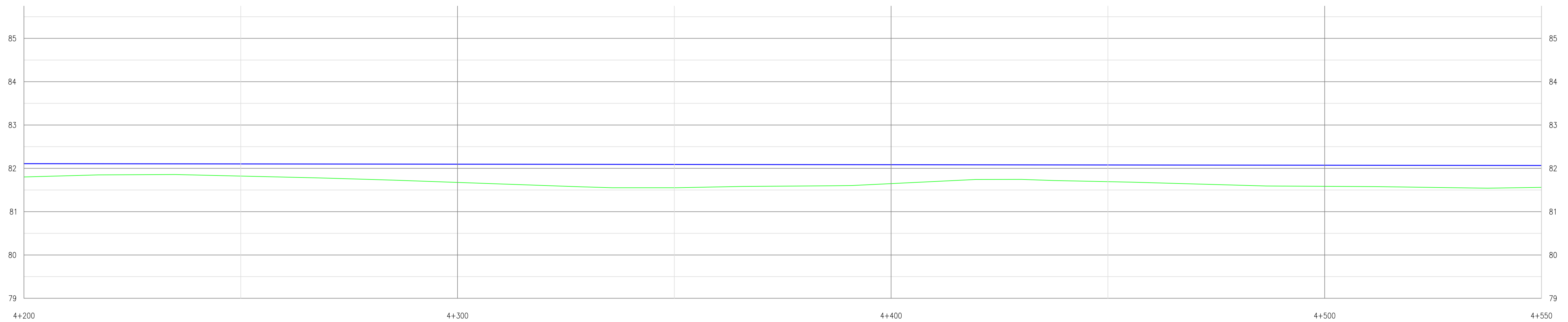
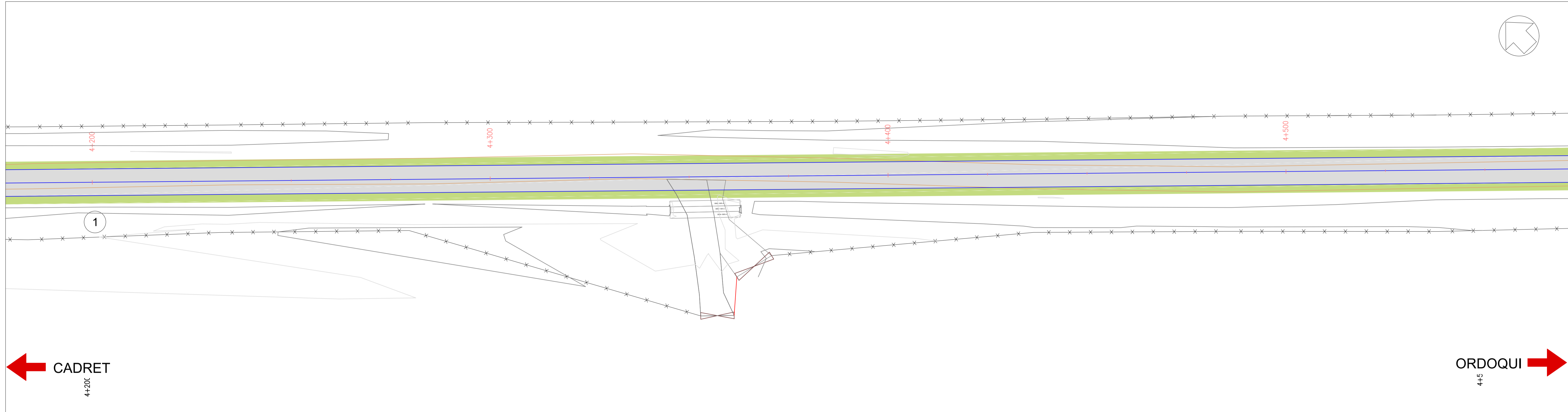
TITULO: PROGRAMA DE INFRAESTRUCTURA VIAL PRODUCTIVA III  
CAMINOS RURALES. PRÉSTAMO BID AR-L 1339  
Proyecto: Ruta Provincial 50, Tramo: Cadret - Ordoqui  
SECCION I: Km 0+000 a Km 7+000

DESCRIPCIÓN: PLANIALTIMETRÍA

FECHA: 20/08/21  
ESCALA: 1:500 H 1:50 V

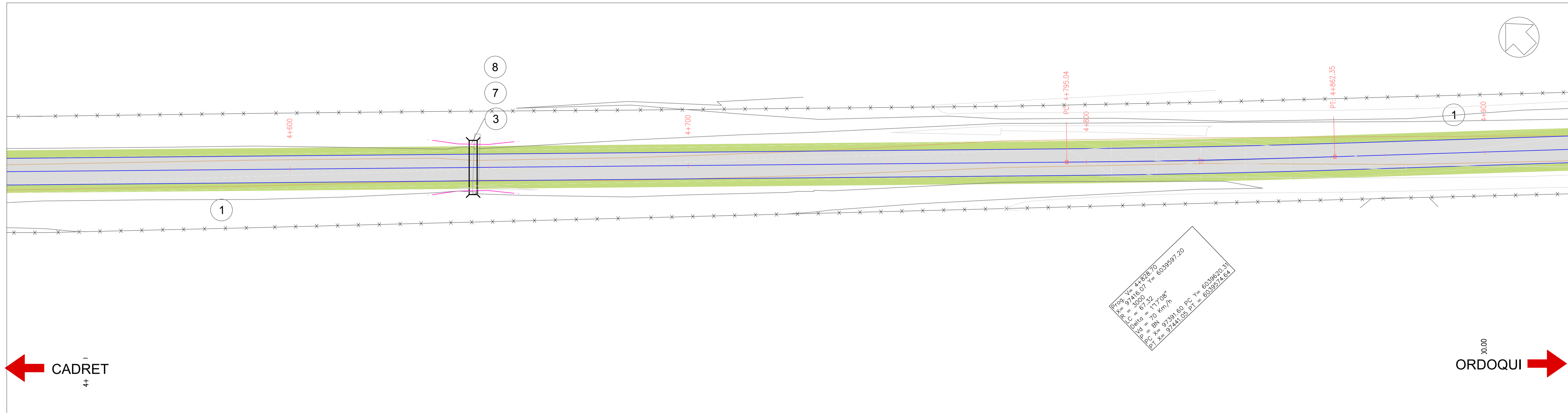
DENOMINACIÓN: BID-CR-RP50-S1-DG-6  
HOJA: 12 DE 20

NOMBRE DEL FICHERO DIGITAL: BID-CR-RP50-S1-DG-6-PLANIALTIMETRÍAS-00.dwg

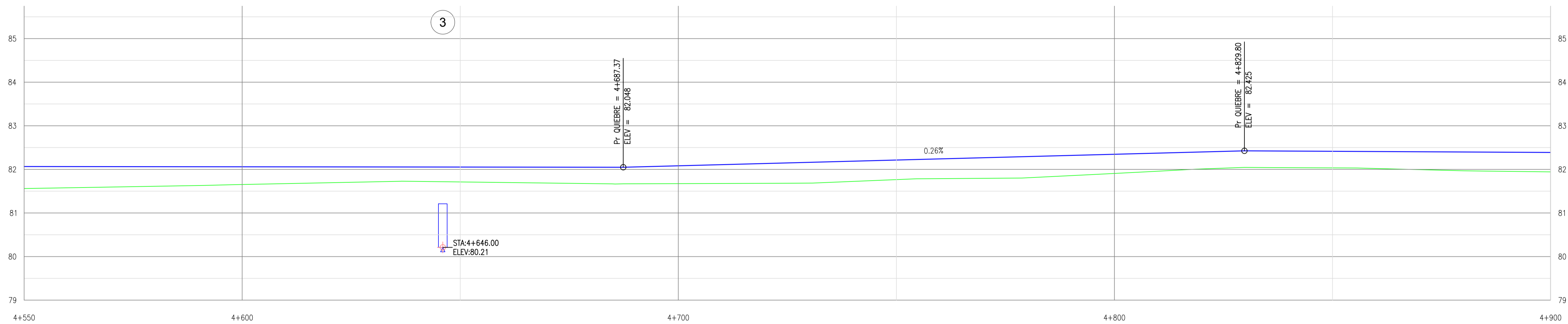


COTA PROYECTO	82.11	82.10	82.10	82.09	82.08	82.08	82.07	82.07
COTA TERRENO	81.80	81.82	81.67	81.55	81.65	81.69	81.58	81.56
DIF.	0.31	0.28	0.42	0.54	0.44	0.39	0.49	0.50
CUNETA DERECHA	80.63	80.46	80.34	80.20	80.16	80.19	80.22	80.25
CUNETA IZQUIERDA	80.34	80.34	80.34	80.34	80.33	80.33	80.33	80.33
PERALTE								

<b>REFERENCIAS PLANIMETRIA</b> 	<b>REFERENCIAS ALTIMETRIA</b> 	<b>PERALTE</b> 	<b>OBRAS A EJECUTAR</b> ① Limpieza de Zona de Camino Total Lámina = 0.85 Ha ⑦ Construcción de barrera metálica de defensa Total Lámina = - m	② Terrapén sin compactación especial para accesos Total Lámina = - m3 ⑧ Demolición y/o retiro de alcantarillas Total Lámina = - ud	③ Construcción de alcantarilla S/PT O-41211-I Total Lámina = - ud ⑨ Construcción de protección gasoducto Total Lámina = - ud	④ Construcción de alcantarilla S/PT H-1900-BIS Total Lámina = - ud ⑩ Construcción de alambrado Total Lámina = - m	⑤ Construcción de alcantarilla S/PT A-82 Total Lámina = - ud ⑪ Retiro de alambrado Total Lámina = - m	⑥ Cordón Protector de borde de pavimento - (S/PT H-8431) Total Lámina = - m ⑫ Columna de iluminación de 1 brazo Total Lámina = - ud
			<b>TITULO</b> PROGRAMA DE INFRAESTRUCTURA VIAL PRODUCTIVA III CAMINOS RURALES. PRÉSTAMO BID AR-L 1339 Proyecto: Ruta Provincial 50, Tramo: Cadret - Ordoqui SECCION I: Km 0+000 a Km 7+000			<b>DESCRIPCIÓN</b> PLANIALTIMETRÍA	<b>FECHA</b> 20/08/21	<b>DENOMINACIÓN</b> BID-CR-RP50-S1-DG-6
			<b>NOMBRE DEL FICHERO DIGITAL:</b> BID-CR-RP50-S1-DG-6-PLANIALTIMETRÍAS-00.dwg		<b>ESCALA</b> 1:500 H 1:50 V	<b>HOJA</b> HOJA: 13 DE: 20		




P<sub>99</sub> Y = 4+728.70  
 P<sub>95</sub> Y = 9746.07 Y = 603697.20  
 L.C. = 6000.00  
 R = 61.30  
 Δ = 71.00°  
 Δ = 70 km/h  
 P<sub>99</sub> X = 917391.80 PC Y = 603692.01  
 P<sub>95</sub> X = 97441.09 PI = 603674.64



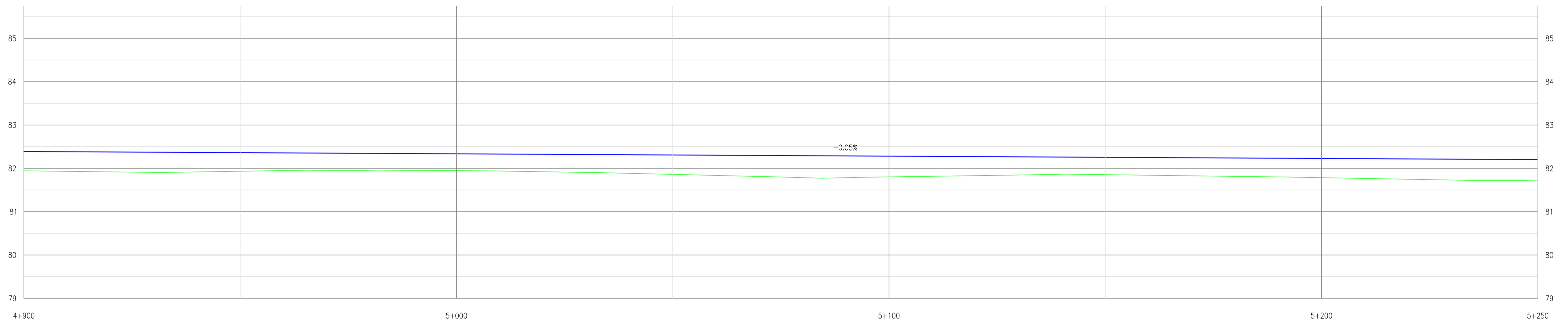
COTA PROYECTO	82.07	82.06	82.05	82.08	82.21	82.35	82.41	82.39
COTA TERRENO	81.56	81.65	81.71	81.67	81.77	81.91	82.03	81.94
DIF.	0.50	0.41	0.34	0.41	0.45	0.44	0.38	0.45
CUNETA DERECHA	80.25	80.26	80.26	80.27	80.38	80.66	80.94	81.22
CUNETA IZQUIERDA	80.33	80.33	80.32	80.32	80.32	80.32	80.32	80.31
PERALTE								

<b>REFERENCIAS PLANIMETRIA</b> EJE PROYECTADO BORDE CALZADA PROYECTADA BORDE BANQUINA PROYECTADA BORDE CALZADA EXISTENTE ALAMBRADO PROYECTADO ALAMBRADO EXISTENTE ALCANTARILLA EXISTENTE ALCANTARILLA PROYECTADA	<b>REFERENCIAS ALTIMETRIA</b> RASANTE PROYECTO TERRENO NATURAL CALZADA DERECHA PROYECTADA CUNETA DERECHA PROYECTADA CUNETA IZQUIERDA PROYECTADA ALCANTARILLA PROYECTADA ALCANTARILLA EXISTENTE PERALTE CALZADA DERECHA CALZADA IZQUIERDA	<b>OBRAS A EJECUTAR</b> ① Limpieza de Zona de Camino Total Lámina = 0.85 Ha ⑦ Construcción de barrera metálica de defensa Total Lámina = 60.96 m	② Terraplén sin compactación especial para accesos Total Lámina = - m3 ⑧ Demolición y/o retiro de alcantarillas Total Lámina = 1 ud	③ Construcción de alcantarilla S/PT O-41211-I Total Lámina = 1 ud ⑨ Construcción de protección gasoducto Total Lámina = - ud	④ Construcción de alcantarilla S/PT H-1900-BIS Total Lámina = - ud ⑩ Construcción de alambrado Total Lámina = - m	⑤ Construcción de alcantarilla S/PT A-82 Total Lámina = - ud ⑪ Retiro de alambrado Total Lámina = - m	⑥ Cordón Protector de borde de pavimento - (S/PT H-8431) Total Lámina = - m ⑫ Columna de iluminación de 1 brazo Total Lámina = - ud
		<b>TITULO</b> PROGRAMA DE INFRAESTRUCTURA VIAL PRODUCTIVA III CAMINOS RURALES. PRÉSTAMO BID AR-L 1339 Proyecto: Ruta Provincial 50, Tramo: Cadret - Ordoqui SECCION I: Km 0+000 a Km 7+000		<b>DESCRIPCIÓN</b> PLANIALTIMETRÍA		<b>FECHA</b> 20/08/21	<b>DENOMINACIÓN</b> BID-CR-RP50-S1-DG-6
					<b>NOMBRE DEL FICHERO DIGITAL:</b> BID-CR-RP50-S1-DG-6-PLANIALTIMETRÍAS-00.dwg	<b>ESCALA</b> 1:500 H 1:50 V	<b>HOJA</b> HOJA: 14 DE: 20



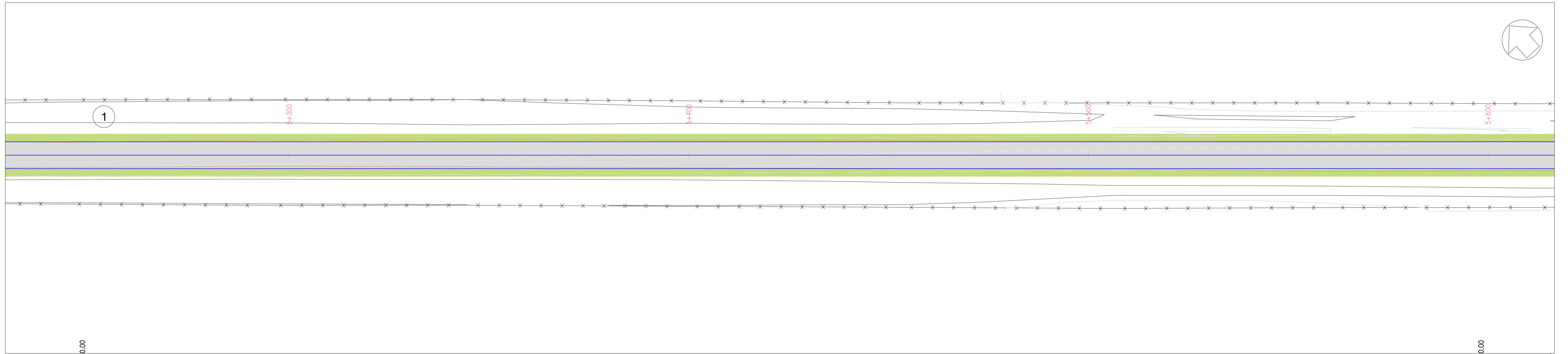
← CADRET

ORDOQUI →



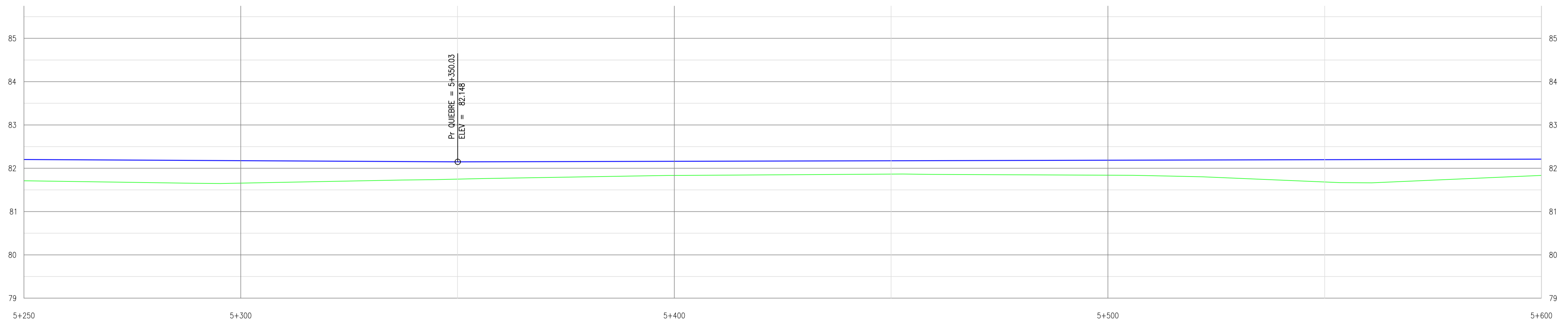
COTA PROYECTO	82.39	82.36	82.33	82.31	82.28	82.25	82.23	82.20
COTA TERRENO	81.94	81.93	81.95	81.86	81.80	81.85	81.78	81.71
DIF.	0.45	0.43	0.39	0.45	0.48	0.40	0.44	0.49
CUNETA DERECHA	81.22	81.01	80.84	80.72	80.59	80.56	80.52	80.48
CUNETA IZQUIERDA	80.31	80.31	80.31	80.31	80.31	80.30	80.30	80.32
PERALTE								

<p><b>REFERENCIAS PLANIMETRIA</b></p> <p>— EJE PROYECTADO</p> <p>— BORDE CALZADA PROYECTADA</p> <p>— BORDE BANQUINA PROYECTADA</p> <p>— BORDE CALZADA EXISTENTE</p> <p>— ALAMBRADO PROYECTADO</p> <p>— ALAMBRADO EXISTENTE</p> <p>— ALCANTARILLA EXISTENTE</p> <p>— ALCANTARILLA PROYECTADA</p>	<p><b>REFERENCIAS ALTIMETRIA</b></p> <p>— RASANTE PROYECTO</p> <p>— TERRENO NATURAL</p> <p>— CALZADA DERECHA PROYECTADA</p> <p>— CUNETA IZQUIERDA PROYECTADA</p> <p>— ALCANTARILLA PROYECTADA</p> <p>— ALCANTARILLA EXISTENTE</p> <p>— PERALTE</p> <p>— CALZADA DERECHA</p> <p>— CALZADA IZQUIERDA</p>	<p><b>OBRAS A EJECUTAR</b></p> <p>① Limpieza de Zona de Camino Total Lámina = 0.85 Ha</p> <p>② Terraplén sin compactación especial para accesos Total Lámina = - m3</p> <p>③ Construcción de alcantarilla S/PT O-41211-I Total Lámina = - ud</p> <p>④ Construcción de alcantarilla S/PT H-1900-BIS Total Lámina = - ud</p> <p>⑤ Construcción de alcantarilla S/PT A-82 Total Lámina = - ud</p> <p>⑥ Cordón Protector de borde de pavimento - (S/PT H-8431) Total Lámina = - m</p> <p>⑦ Construcción de barrera metálica de defensa Total Lámina = - m</p> <p>⑧ Demolición y/o retiro de alcantarillas Total Lámina = - ud</p> <p>⑨ Construcción de protección gasoducto Total Lámina = - ud</p> <p>⑩ Construcción de alambrado Total Lámina = - m</p> <p>⑪ Retiro de alambrado Total Lámina = - m</p> <p>⑫ Columna de iluminación de 1 brazo Total Lámina = - ud</p>	<p>TITULO</p> <p>PROGRAMA DE INFRAESTRUCTURA VIAL PRODUCTIVA III</p> <p>CAMINOS RURALES. PRÉSTAMO BID AR-L 1339</p> <p>Proyecto: Ruta Provincial 50, Tramo: Cadret - Ordoqui</p> <p>SECCION I: Km 0+000 a Km 7+000</p>	<p>DESCRIPCIÓN</p> <p>PLANIALTIMETRÍA</p> <p>NOMBRE DEL FICHERO DIGITAL: BID-CR-RP50-S1-DG-6-PLANIALTIMETRÍAS-00.dwg</p>	<p>FECHA</p> <p>20/08/21</p>	<p>DENOMINACIÓN</p> <p>BID-CR-RP50-S1-DG-6</p>
					<p>ESCALA</p> <p>1:500 H 1:50 V</p>	<p>HOJA</p> <p>HOJA: 15 DE: 20</p>



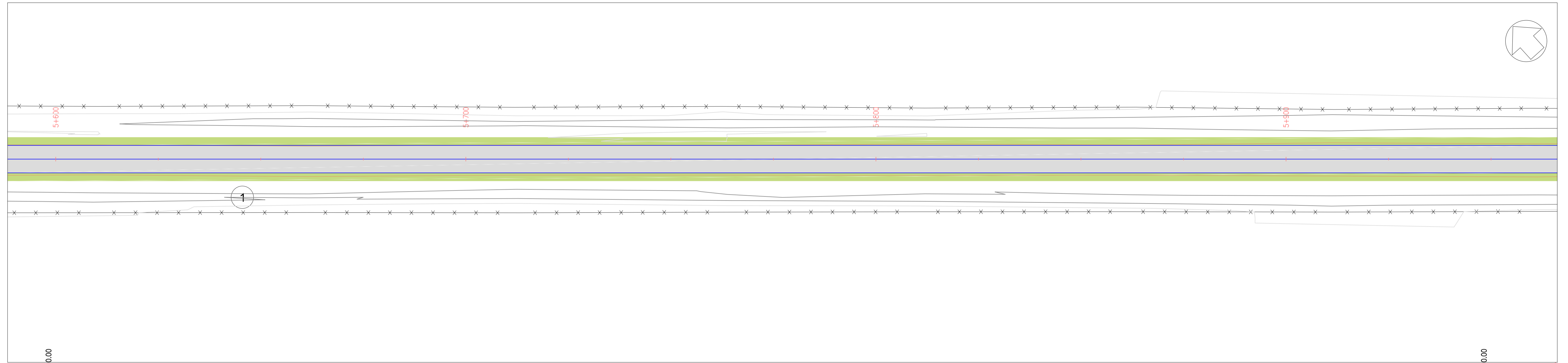
← CADRET

ORDOQUI →



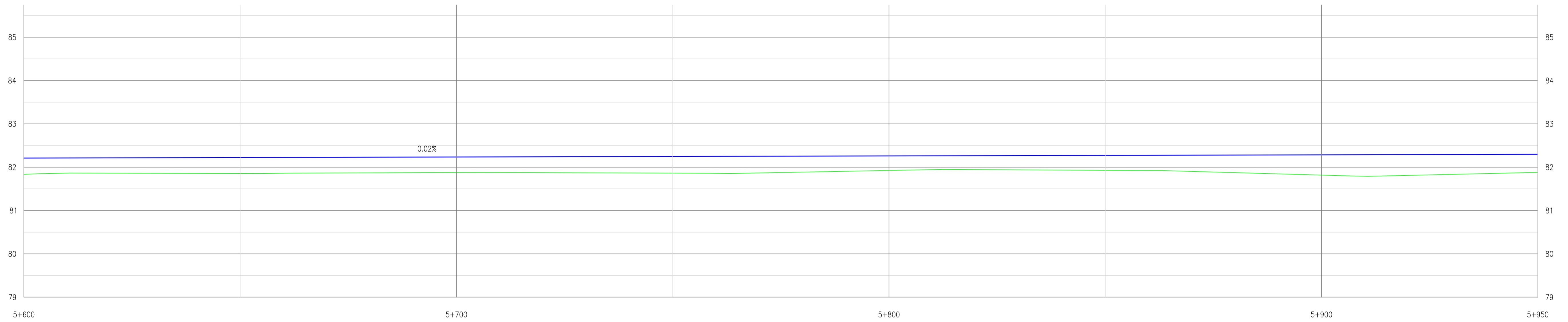
COTA PROYECTO	82.20	82.17	82.15	82.16	82.17	82.19	82.20	82.21
COTA TERRENO	81.71	81.66	81.75	81.83	81.86	81.84	81.68	81.83
DIF.	0.49	0.52	0.40	0.33	0.31	0.35	0.51	0.38
CUNETA DERECHA	80.48	80.45	80.42	80.50	80.57	80.64	80.69	80.74
CUNETA IZQUIERDA	80.32	80.33	80.35	80.37	80.38	80.40	80.42	80.43
PERALTE								

<p><b>REFERENCIAS PLANIMETRIA</b></p> <p>— EJE PROYECTADO</p> <p>— BORDE CALZADA PROYECTADA</p> <p>— BORDE BANQUINA PROYECTADA</p> <p>— BORDE CALZADA EXISTENTE</p> <p>— ALAMBRADO PROYECTADO</p> <p>— ALAMBRADO EXISTENTE</p> <p>— ALCANTARILLA EXISTENTE</p> <p>— ALCANTARILLA PROYECTADA</p>	<p><b>REFERENCIAS ALTIMETRIA</b></p> <p>— RASANTE PROYECTO</p> <p>— TERRENO NATURAL</p> <p>— CALZADA DERECHA PROYECTADA</p> <p>— CUNETA IZQUIERDA PROYECTADA</p> <p>— ALCANTARILLA PROYECTADA</p> <p>— ALCANTARILLA EXISTENTE</p> <p>— PERALTE</p> <p>— CALZADA DERECHA</p> <p>— CALZADA IZQUIERDA</p>	<p><b>OBRAS A EJECUTAR</b></p> <p>① Limpieza de Zona de Camino Total Lámina = 0.85 Ha</p> <p>② Terraplén sin compactación especial para accesos Total Lámina = - m3</p> <p>③ Construcción de alcantarilla S/PT O-41211-I Total Lámina = - ud</p> <p>④ Construcción de alcantarilla S/PT H-1900-BIS Total Lámina = - ud</p> <p>⑤ Construcción de alcantarilla S/PT A-82 Total Lámina = - ud</p> <p>⑥ Cordón Protector de borde de pavimento - (S/PT H-8431) Total Lámina = - m</p> <p>⑦ Construcción de barrera metálica de defensa Total Lámina = - m</p> <p>⑧ Demolición y/o retiro de alcantarillas Total Lámina = - ud</p> <p>⑨ Construcción de protección gasoducto Total Lámina = - ud</p> <p>⑩ Construcción de alambrado Total Lámina = - m</p> <p>⑪ Retiro de alambrado Total Lámina = - m</p> <p>⑫ Columna de iluminación de 1 brazo Total Lámina = - ud</p>	<p>TITULO</p> <p>PROGRAMA DE INFRAESTRUCTURA VIAL PRODUCTIVA III</p> <p>CAMINOS RURALES. PRÉSTAMO BID AR-L 1339</p> <p>Proyecto: Ruta Provincial 50, Tramo: Cadret - Ordoqui</p> <p>SECCION I: Km 0+000 a Km 7+000</p>	<p>DESCRIPCIÓN</p> <p>PLANIALTIMETRÍA</p> <p>NOMBRE DEL FICHERO DIGITAL: BID-CR-RP50-S1-DG-6-PLANIALTIMETRÍAS-00.dwg</p>	<p>FECHA</p> <p>20/08/21</p>	<p>DENOMINACIÓN</p> <p>BID-CR-RP50-S1-DG-6</p>
					<p>ESCALA</p> <p>1:500 H 1:50 V</p>	<p>HOJA</p> <p>HOJA: 16 DE: 20</p>




← CADRET

ORDOQUI →



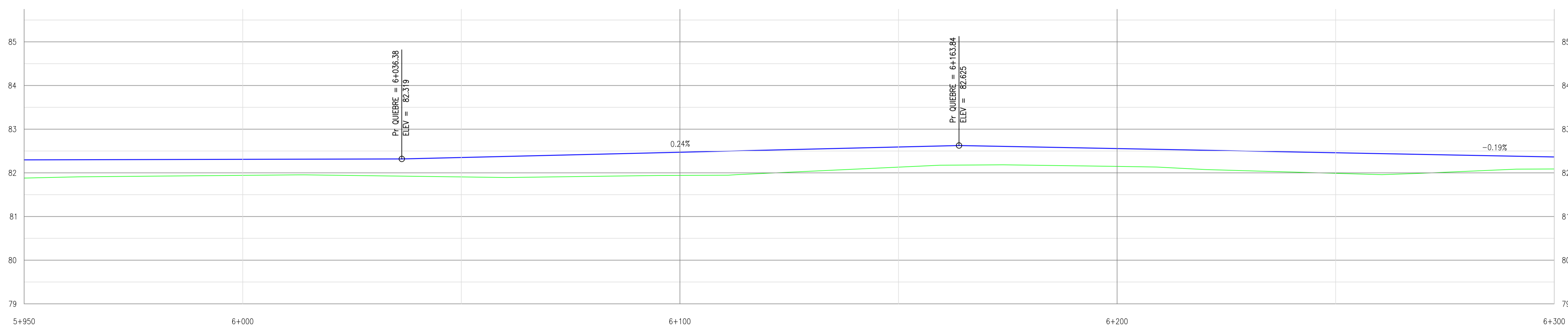
COTA PROYECTO	82.21	82.22	82.24	82.25	82.26	82.27	82.28	82.30
COTA TERRENO	81.83	81.86	81.88	81.86	81.92	81.93	81.82	81.88
DIF.	0.38	0.37	0.36	0.38	0.34	0.35	0.47	0.42
CUNETA DERECHA	80.74	80.79	80.84	80.84	80.80	80.75	80.71	80.66
CUNETA IZQUIERDA	80.43	80.45	80.46	80.48	80.50	80.51	80.53	80.54
PERALTE								

<p><b>REFERENCIAS PLANIMETRIA</b></p> <p>— EJE PROYECTADO</p> <p>— BORDE CALZADA PROYECTADA</p> <p>— BORDE BANQUINA PROYECTADA</p> <p>— BORDE CALZADA EXISTENTE</p> <p>— ALAMBRADO PROYECTADO</p> <p>— ALAMBRADO EXISTENTE</p> <p>— ALCANTARILLA EXISTENTE</p> <p>— ALCANTARILLA PROYECTADA</p>	<p><b>REFERENCIAS ALTIMETRIA</b></p> <p>— RASANTE PROYECTO</p> <p>— TERRENO NATURAL</p> <p>— CALZADA DERECHA PROYECTADA</p> <p>— CUNETA IZQUIERDA PROYECTADA</p> <p>— ALCANTARILLA PROYECTADA</p> <p>— ALCANTARILLA EXISTENTE</p> <p>— PERALTE</p> <p>— CALZADA DERECHA</p> <p>— CALZADA IZQUIERDA</p>	<p><b>OBRAS A EJECUTAR</b></p> <p>① Limpieza de Zona de Camino Total Lámina = 0.85 Ha</p> <p>② Terraplén sin compactación especial para accesos Total Lámina = - m3</p> <p>③ Construcción de alcantarilla S/PT O-41211-I Total Lámina = - ud</p> <p>④ Construcción de alcantarilla S/PT H-1900-BIS Total Lámina = - ud</p> <p>⑤ Construcción de alcantarilla S/PT A-82 Total Lámina = - ud</p> <p>⑥ Cordón Protector de borde de pavimento - (S/PT H-8431) Total Lámina = - m</p> <p>⑦ Construcción de barrera metálica de defensa Total Lámina = - m</p> <p>⑧ Demolición y/o retiro de alcantarillas Total Lámina = - ud</p> <p>⑨ Construcción de protección gasoducto Total Lámina = - ud</p> <p>⑩ Construcción de alambrado Total Lámina = - m</p> <p>⑪ Retiro de alambrado Total Lámina = - m</p> <p>⑫ Columna de iluminación de 1 brazo Total Lámina = - ud</p>	<p>TITULO</p> <p>PROGRAMA DE INFRAESTRUCTURA VIAL PRODUCTIVA III</p> <p>CAMINOS RURALES. PRÉSTAMO BID AR-L 1339</p> <p>Proyecto: Ruta Provincial 50, Tramo: Cadret - Ordoqui</p> <p>SECCION I: Km 0+000 a Km 7+000</p>	<p>DESCRIPCIÓN</p> <p>PLANIALTIMETRÍA</p> <p>NOMBRE DEL FICHERO DIGITAL: BID-CR-RP50-S1-DG-6-PLANIALTIMETRÍAS-00.dwg</p>	<p>FECHA</p> <p>20/08/21</p>	<p>DENOMINACIÓN</p> <p>BID-CR-RP50-S1-DG-6</p>
					<p>ESCALA</p> <p>1:500 H 1:50 V</p>	<p>HOJA</p> <p>HOJA: 17 DE: 20</p>



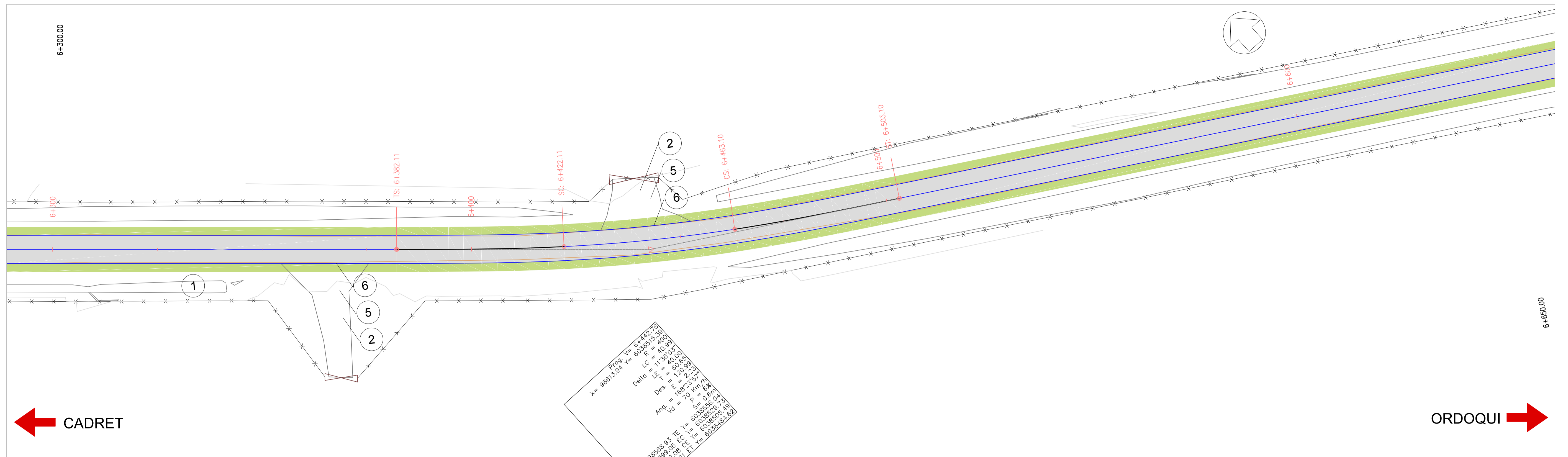
← CADRET

ORDOQUI →

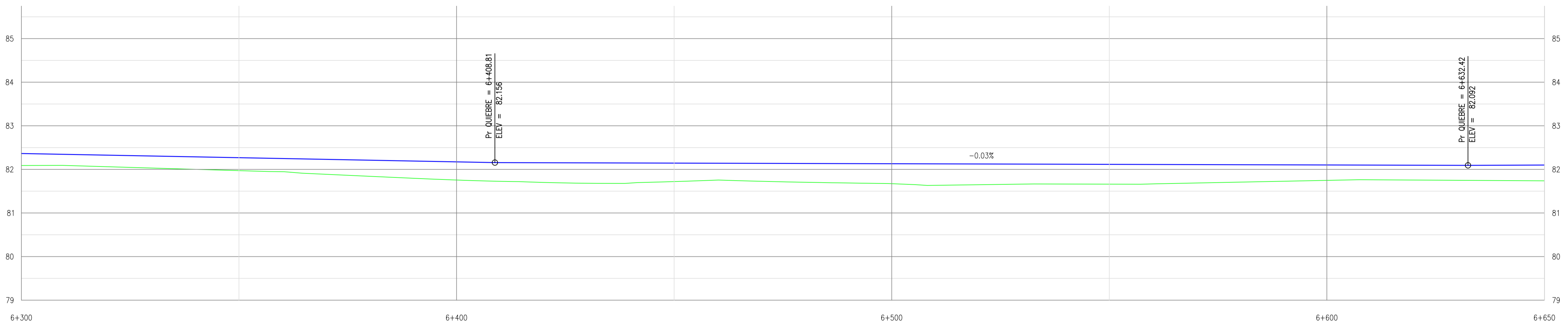


COTA PROYECTO	82.30	82.31	82.35	82.47	82.59	82.56	82.46	82.36
COTA TERRENO	81.88	81.94	81.91	81.94	82.13	82.15	81.99	82.09
DIF.	0.42	0.37	0.44	0.53	0.46	0.41	0.47	0.28
CUNETA DERECHA	80.66	80.66	80.68	80.71	80.73	80.76	80.78	80.80
CUNETA IZQUIERDA	80.54	80.53	80.50	80.48	80.45	80.43	80.40	80.38
PERALTE								

<p><b>REFERENCIAS PLANIMETRIA</b></p> <p>— EJE PROYECTADO</p> <p>— BORDE CALZADA PROYECTADA</p> <p>— BORDE BANQUINA PROYECTADA</p> <p>— BORDE CALZADA EXISTENTE</p> <p>— ALAMBRADO PROYECTADO</p> <p>— ALAMBRADO EXISTENTE</p> <p>— ALCANTARILLA EXISTENTE</p> <p>— ALCANTARILLA PROYECTADA</p>	<p><b>REFERENCIAS ALTIMETRIA</b></p> <p>— RASANTE PROYECTO</p> <p>— TERRENO NATURAL</p> <p>— CUNETA DERECHA PROYECTADA</p> <p>— CUNETA IZQUIERDA PROYECTADA</p> <p>— ALCANTARILLA PROYECTADA</p> <p>— ALCANTARILLA EXISTENTE</p> <p>— PERALTE</p> <p>— CALZADA DERECHA</p> <p>— CALZADA IZQUIERDA</p>	<p><b>OBRAS A EJECUTAR</b></p> <p>① Limpieza de Zona de Camino Total Lámina = 0.85 Ha</p> <p>② Terraplén sin compactación especial para accesos Total Lámina = - m3</p> <p>③ Construcción de alcantarilla S/PT O-41211-I Total Lámina = - ud</p> <p>④ Construcción de alcantarilla S/PT H-1900-BIS Total Lámina = - ud</p> <p>⑤ Construcción de alcantarilla S/PT A-82 Total Lámina = - ud</p> <p>⑥ Cordón Protector de borde de pavimento - (S/PT H-8431) Total Lámina = - m</p> <p>⑦ Construcción de barrera metálica de defensa Total Lámina = - m</p> <p>⑧ Demolición y/o retiro de alcantarillas Total Lámina = - ud</p> <p>⑨ Construcción de protección gasoducto Total Lámina = - ud</p> <p>⑩ Construcción de alambrado Total Lámina = - m</p> <p>⑪ Retiro de alambrado Total Lámina = - m</p> <p>⑫ Columna de iluminación de 1 brazo Total Lámina = - ud</p>	<p>TITULO</p> <p>PROGRAMA DE INFRAESTRUCTURA VIAL PRODUCTIVA III</p> <p>CAMINOS RURALES. PRÉSTAMO BID AR-L 1339</p> <p>Proyecto: Ruta Provincial 50, Tramo: Cadret - Ordoqui</p> <p>SECCION I: Km 0+000 a Km 7+000</p>	<p>DESCRIPCIÓN</p> <p>PLANIALTIMETRÍA</p> <p>NOMBRE DEL FICHERO DIGITAL: BID-CR-RP50-S1-DG-6-PLANIALTIMETRÍAS-00.dwg</p>	<p>FECHA</p> <p>20/08/21</p>	<p>DENOMINACIÓN</p> <p>BID-CR-RP50-S1-DG-6</p>
					<p>ESCALA</p> <p>1:500 H 1:50 V</p>	<p>HOJA</p> <p>HOJA: 18 DE: 20</p>



Pr. Q. = 6+422.81  
 ELEV = 82.158  
 Pr. Q. = 6+408.81  
 ELEV = 82.158  
 Pr. Q. = 6+632.42  
 ELEV = 82.092



COTA PROYECTO	82.36	82.27	82.17	82.14	82.13	82.12	82.10	82.10
COTA TERRENO	82.09	81.97	81.76	81.72	81.67	81.66	81.75	81.74
DIF.	0.28	0.30	0.42	0.42	0.46	0.45	0.35	0.36
CUNETA DERECHA	80.80	80.80	80.69	80.57	80.46	80.43	80.40	80.38
CUNETA IZQUIERDA	80.38	80.35	80.33	80.31	80.28	80.25	80.22	80.19
PERALTE								

**REFERENCIAS PLANIMETRIA**

- EJE PROYECTADO
- BORDE CALZADA PROYECTADA
- BORDE BANQUINA PROYECTADA
- BORDE CALZADA EXISTENTE
- ALAMBRADO PROYECTADO
- ALAMBRADO EXISTENTE
- ALCANTARILLA EXISTENTE
- ALCANTARILLA PROYECTADA

**REFERENCIAS ALTIMETRIA**

- RASANTE PROYECTO
- TERRENO NATURAL
- CUNETA DERECHA PROYECTADA
- CUNETA IZQUIERDA PROYECTADA
- ALCANTARILLA PROYECTADA
- ALCANTARILLA EXISTENTE
- PERALTE
- CALZADA DERECHA
- CALZADA IZQUIERDA

**OBRAS A EJECUTAR**

1 Limpieza de Zona de Camino Total Lámina = 0.85 Ha	2 Terraplén sin compactación especial para accesos Total Lámina = 64.00 m3	3 Construcción de alcantarilla S/PT O-41211-I Total Lámina = - ud	4 Construcción de alcantarilla S/PT H-1900-BIS Total Lámina = - ud	5 Construcción de alcantarilla S/PT A-82 Total Lámina = 2 ud	6 Cordón Protector de borde de pavimento - (S/PT H-8431) Total Lámina = 52.00 m
7 Construcción de barrera metálica de defensa Total Lámina = - m	8 Demolición y/o retiro de alcantarillas Total Lámina = - ud	9 Construcción de protección gasoducto Total Lámina = - ud	10 Construcción de alambrado Total Lámina = - m	11 Retiro de alambrado Total Lámina = - m	12 Columna de iluminación de 1 brazo Total Lámina = - ud

TITULO

PROGRAMA DE INFRAESTRUCTURA VIAL PRODUCTIVA III  
CAMINOS RURALES. PRÉSTAMO BID AR-L 1339  
Proyecto: Ruta Provincial 50, Tramo: Cadret - Ordoqui  
SECCION I: Km 0+000 a Km 7+000

DESCRIPCIÓN

PLANIALTIMETRÍA

NOMBRE DEL FICHERO DIGITAL:  
BID-CR-RP50-S1-DG-6-PLANIALTIMETRÍAS-00.dwg

FECHA

20/08/21

ESCALA

1:500 H 1:50 V

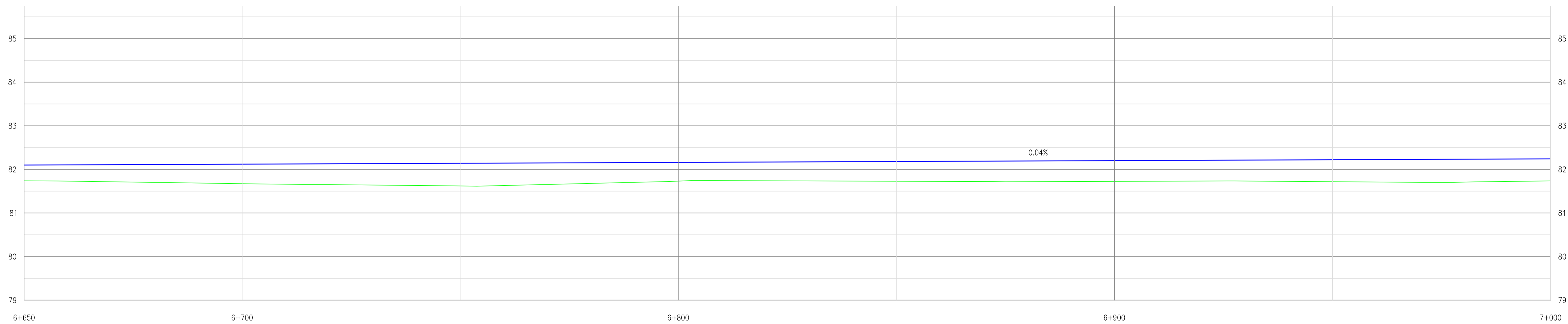
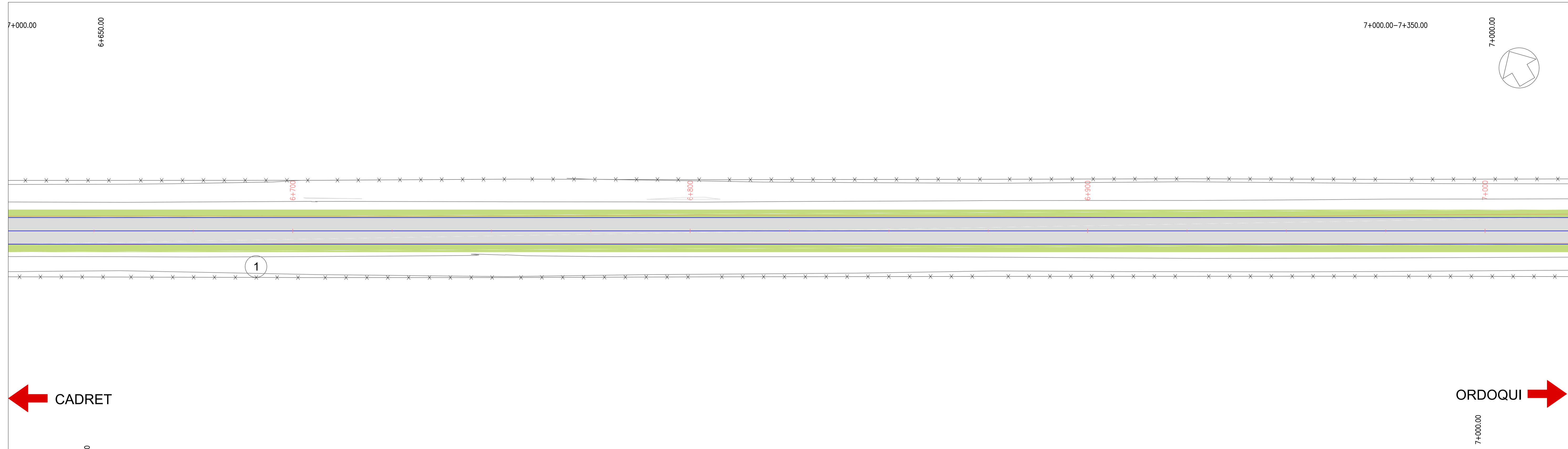
DENOMINACIÓN

BID-CR-RP50-S1-DG-6

HOJA

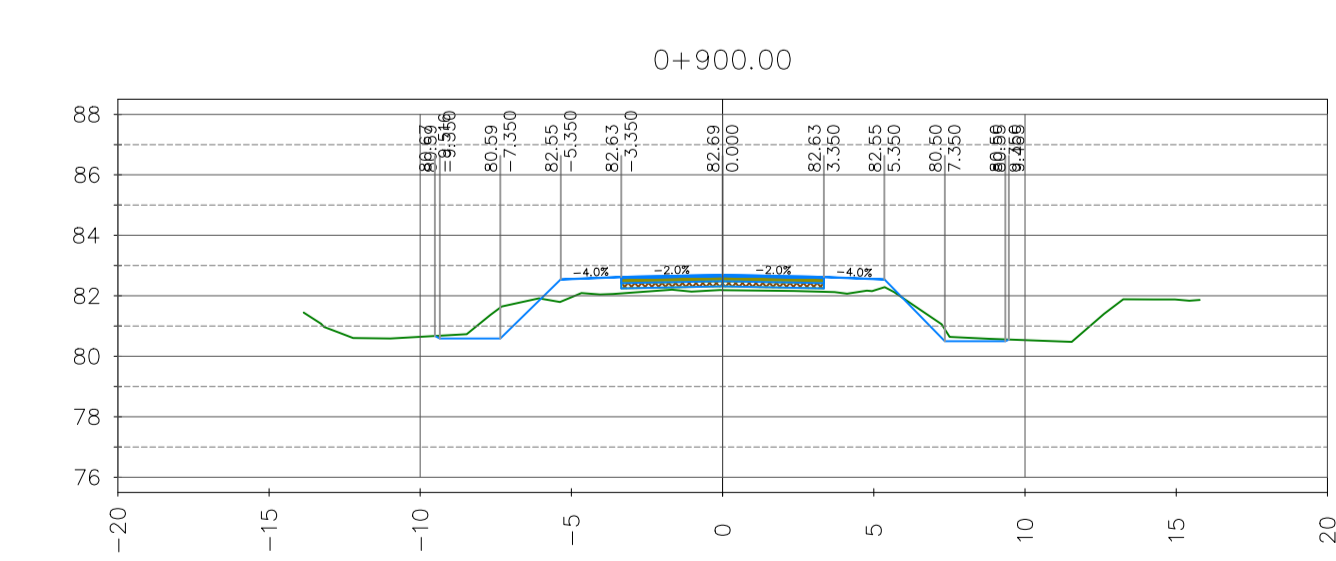
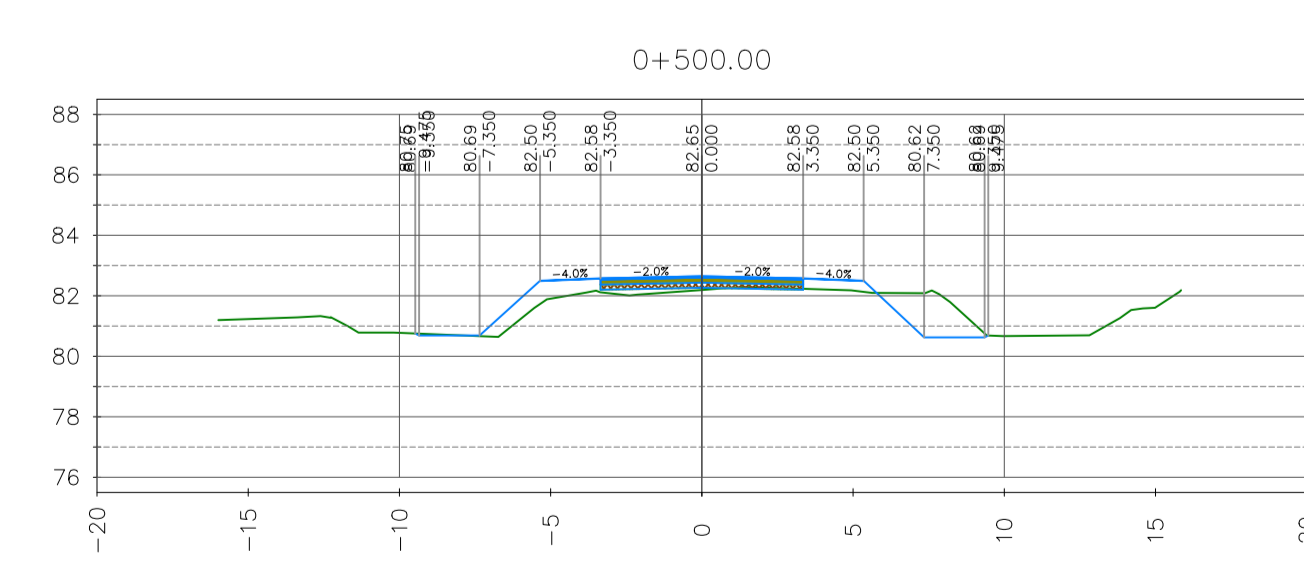
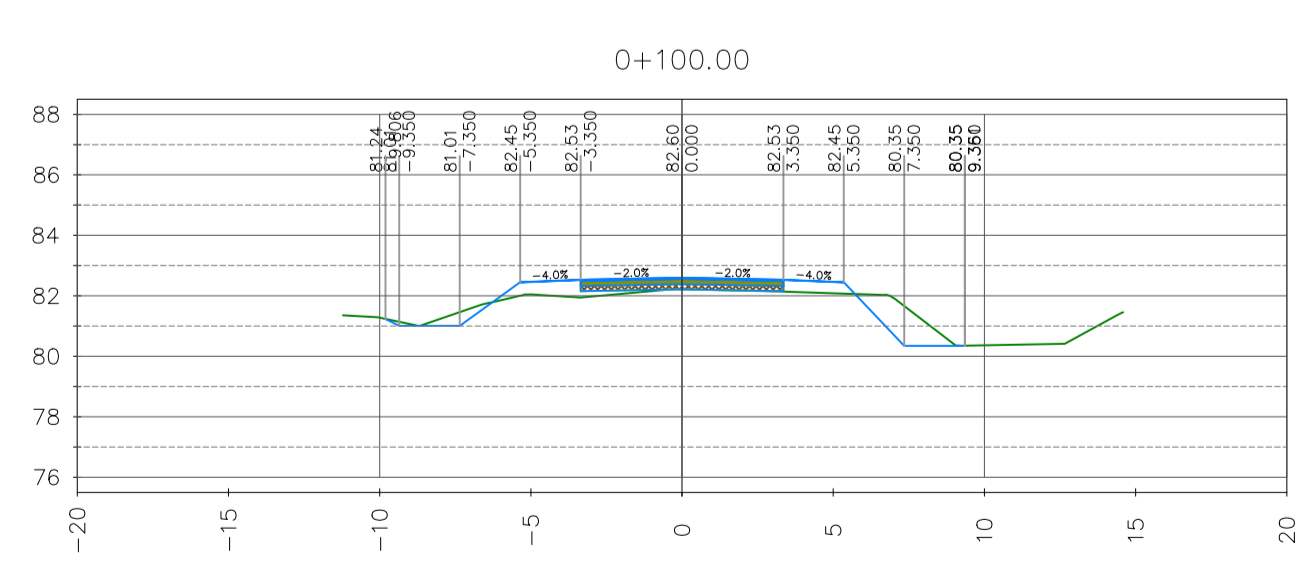
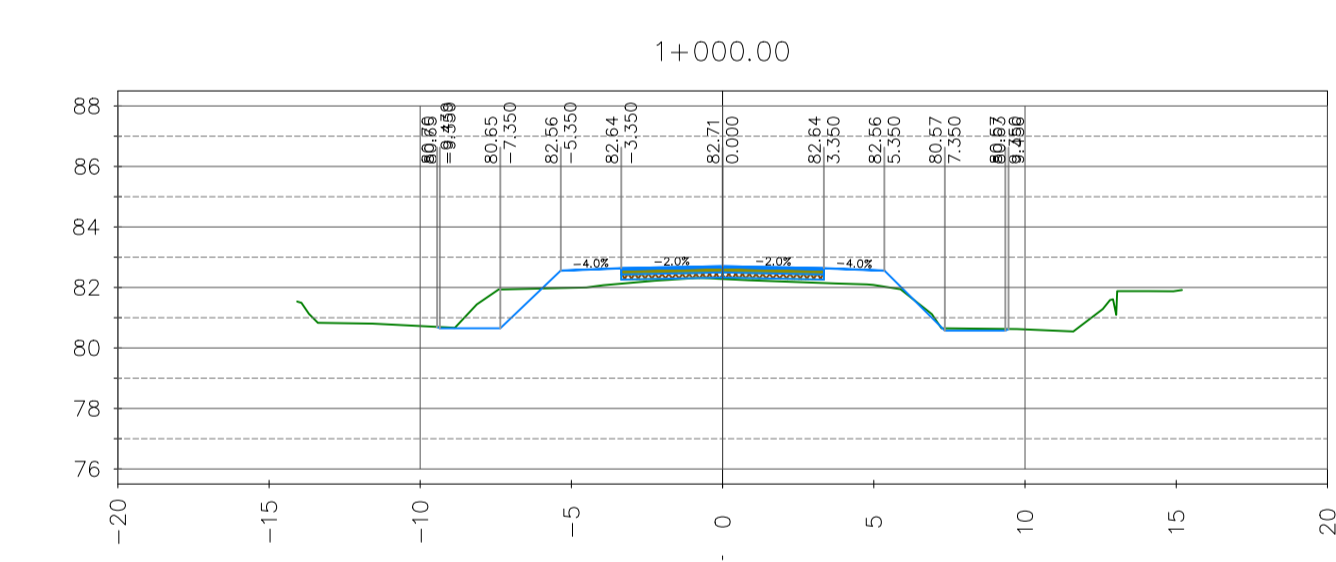
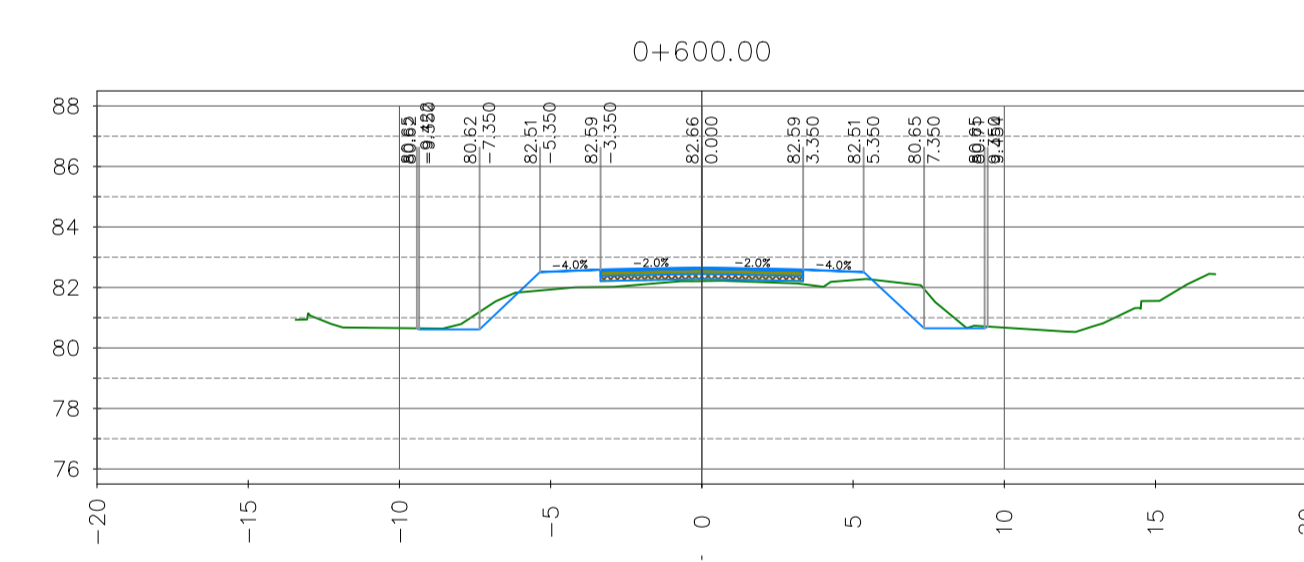
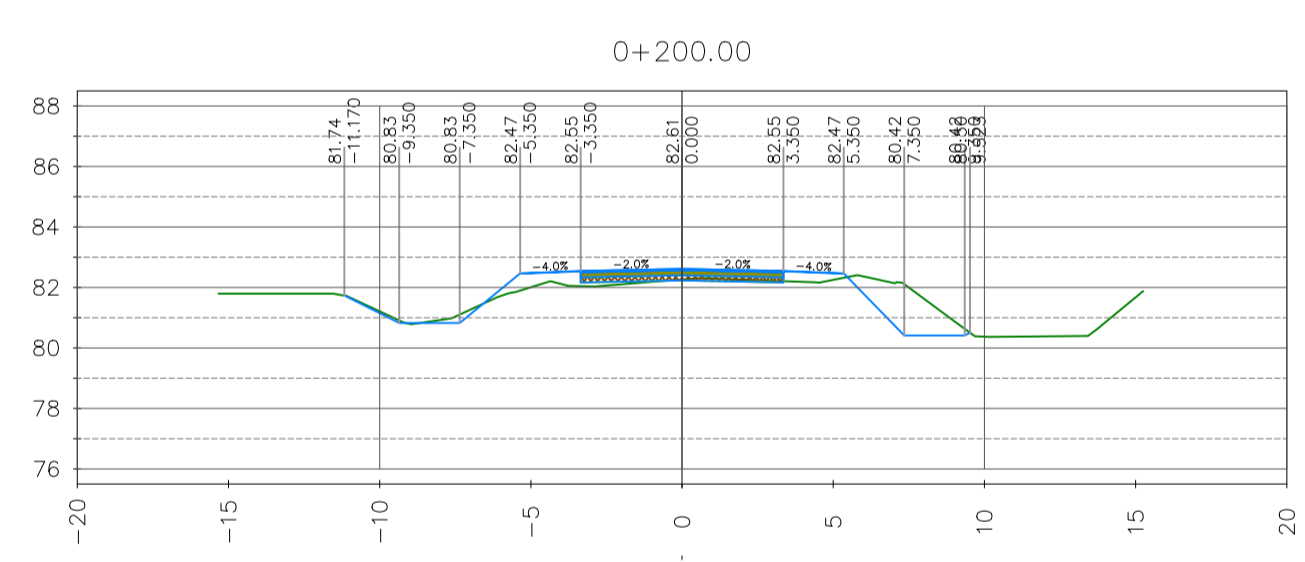
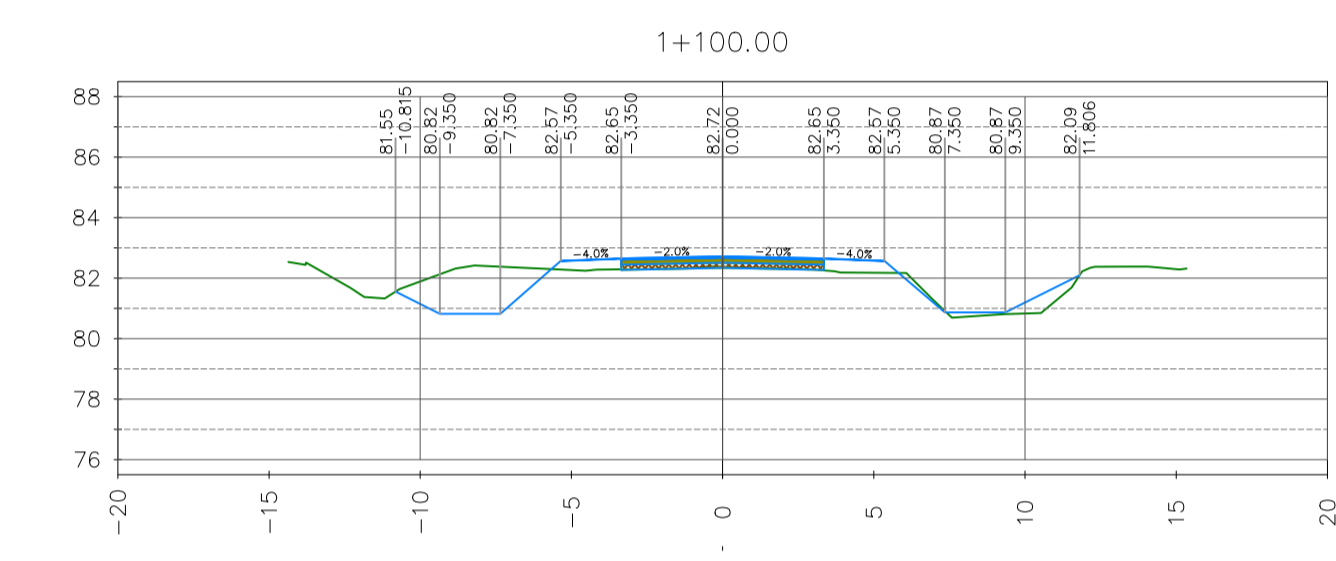
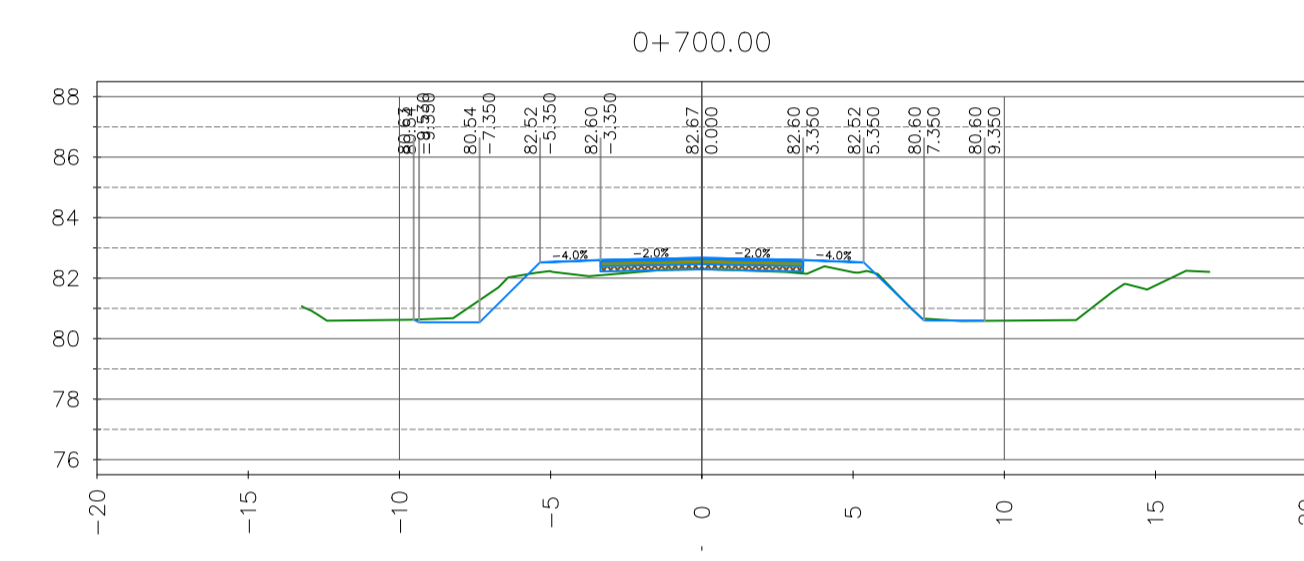
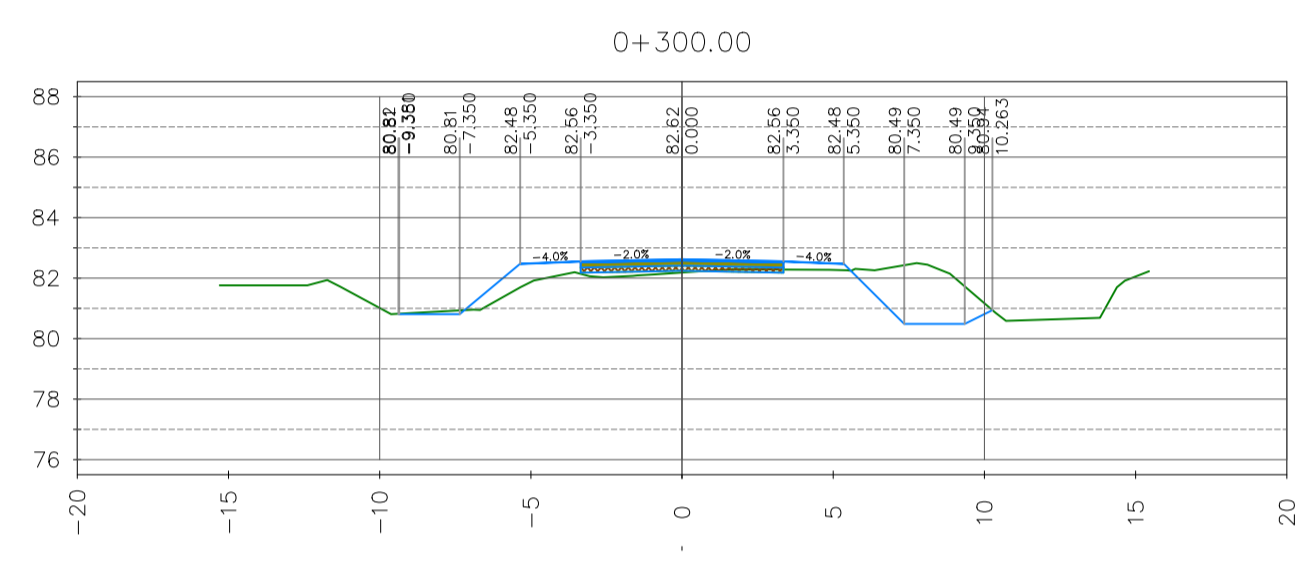
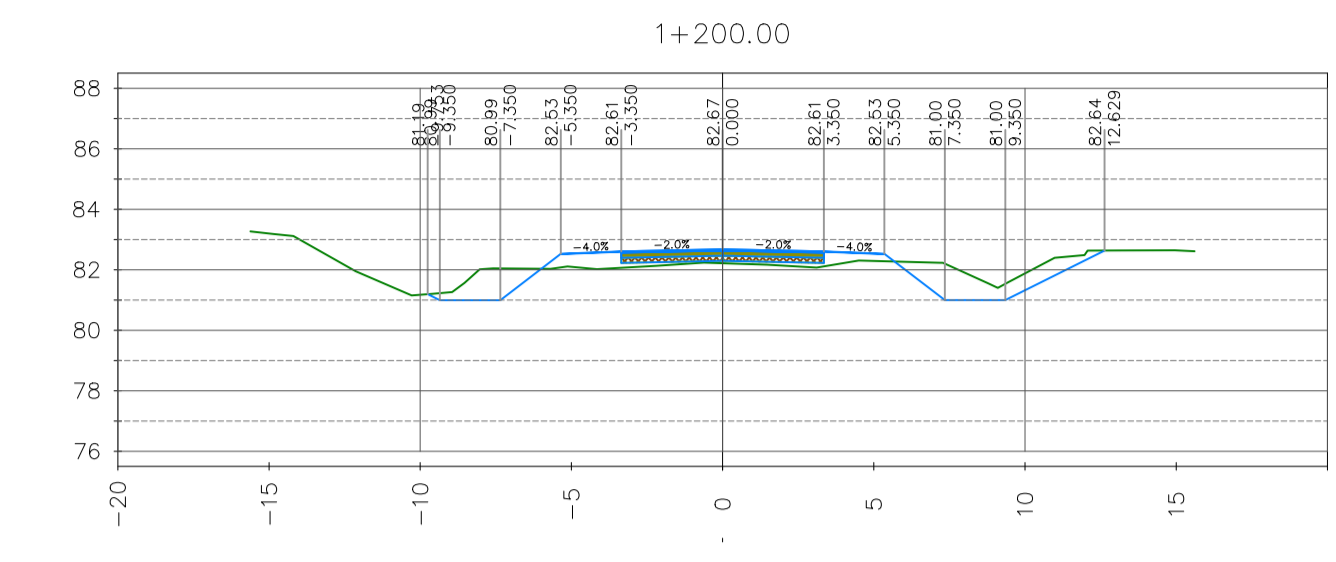
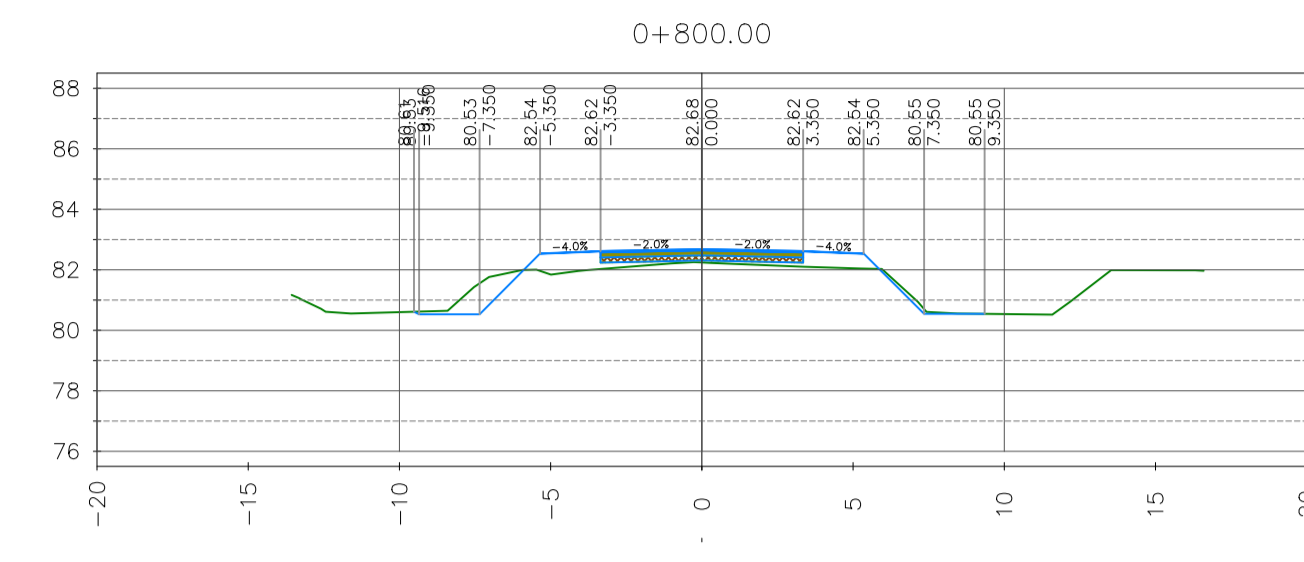
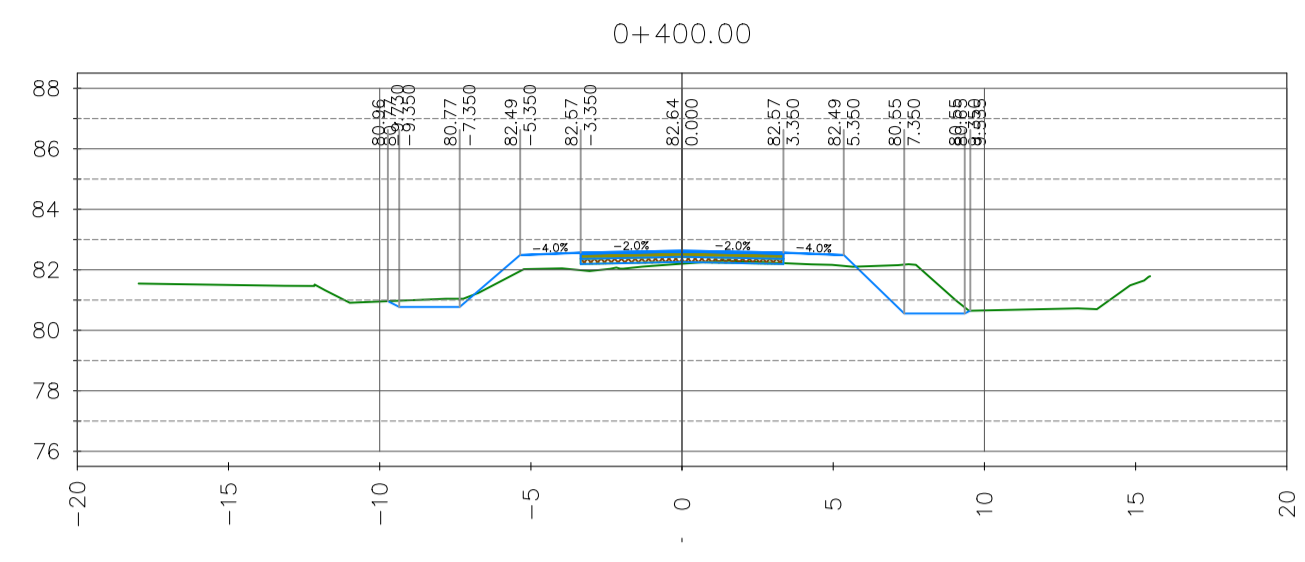
HOJA: 19 DE: 20





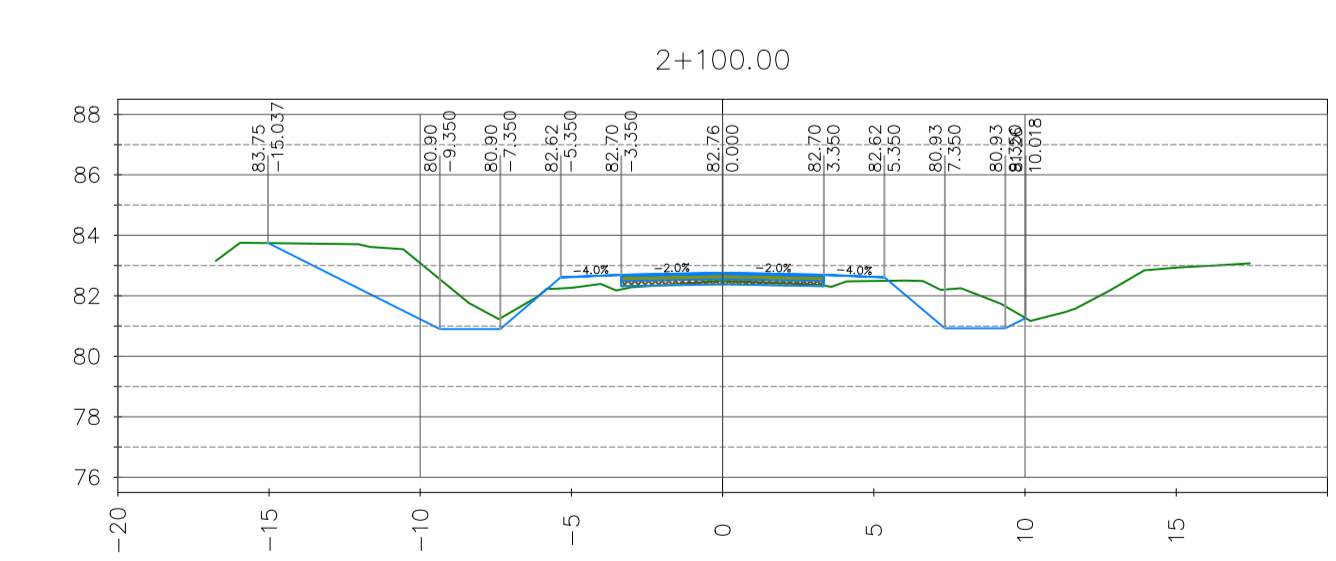
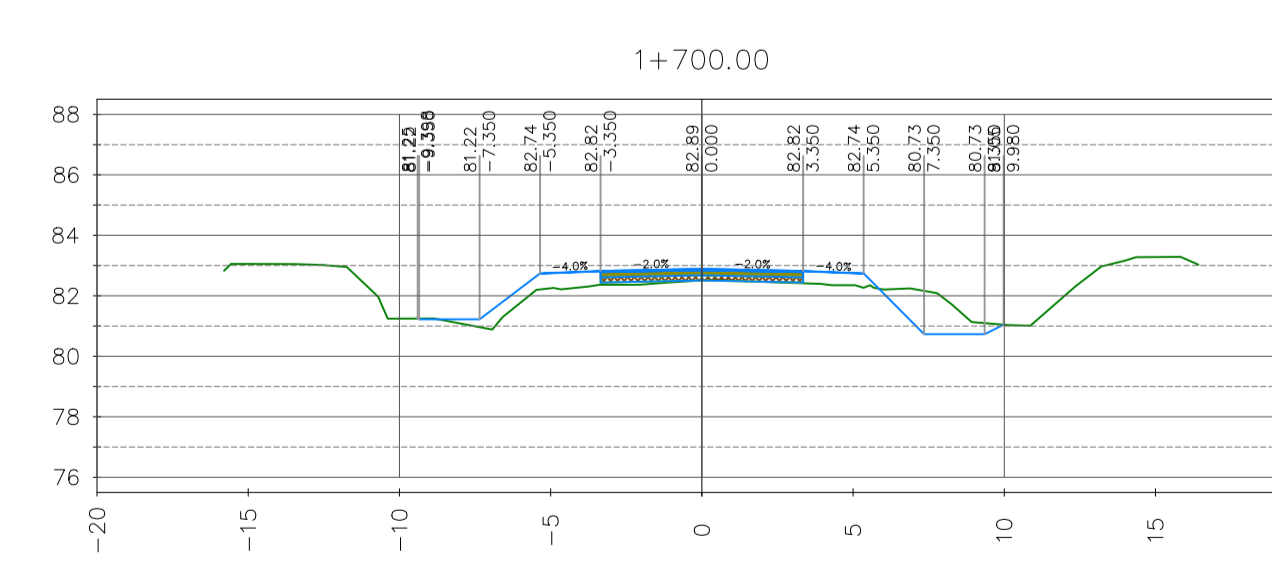
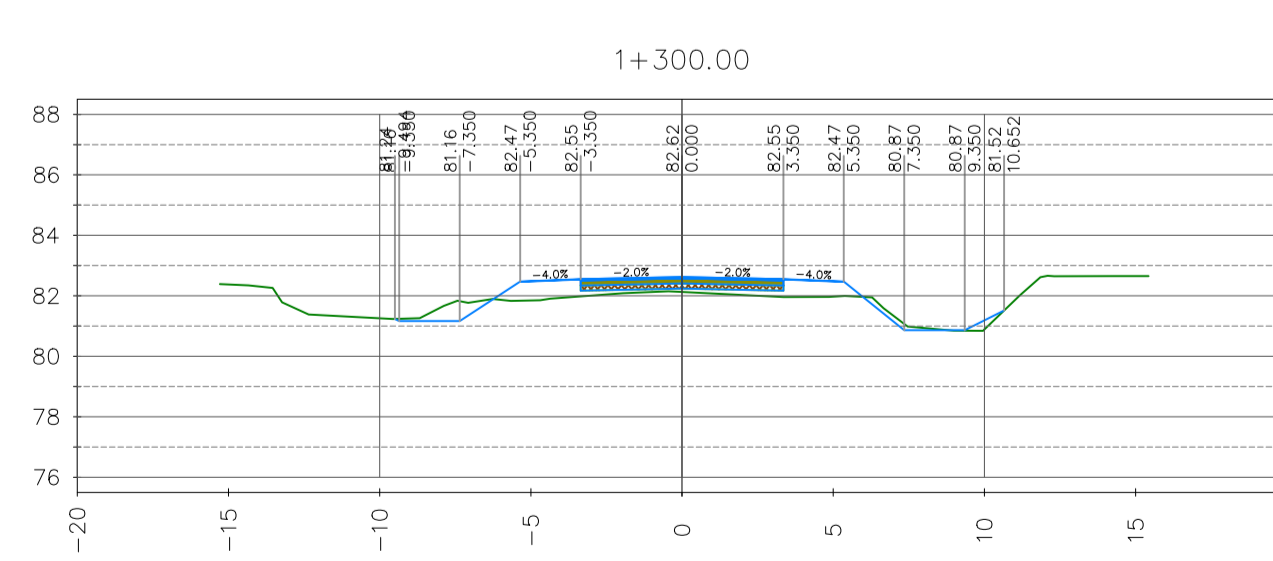
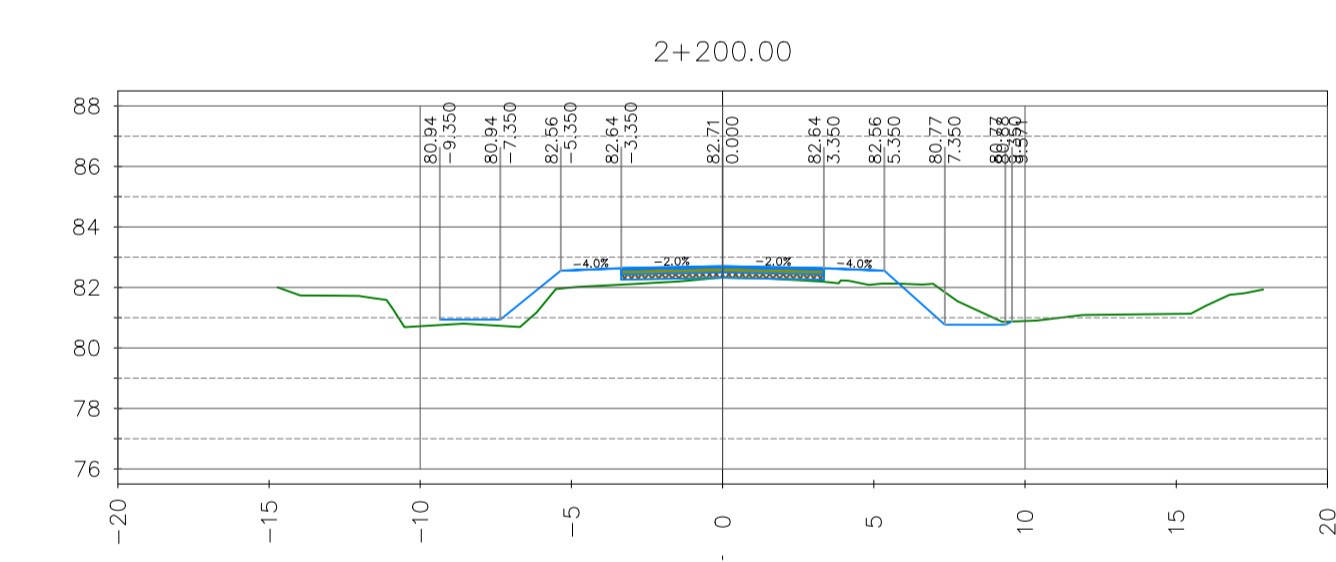
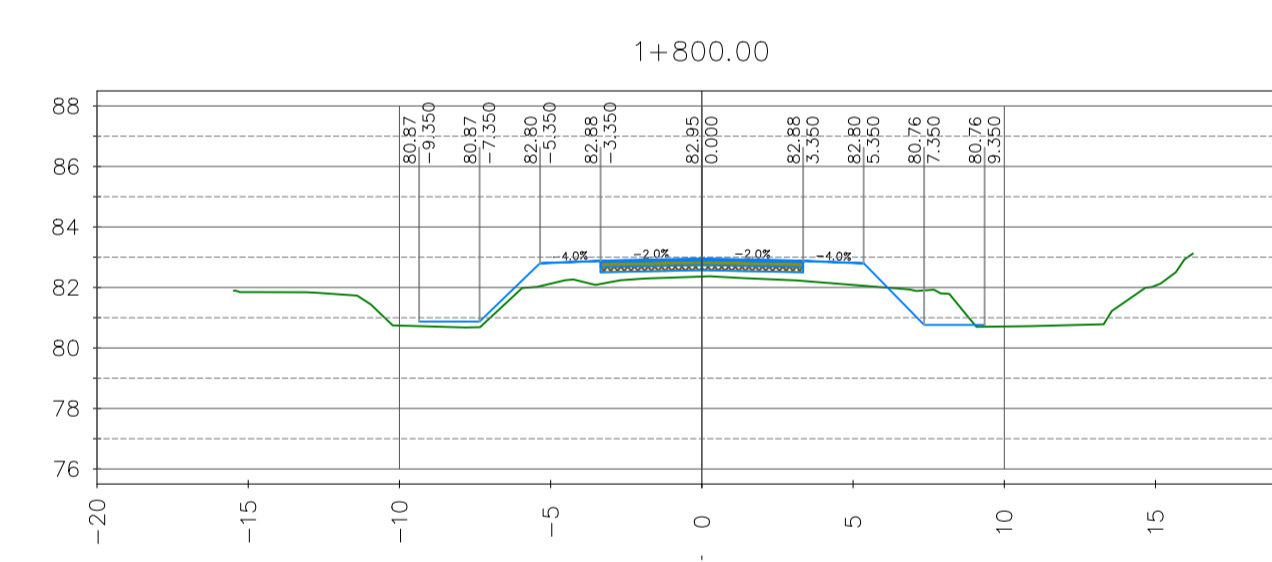
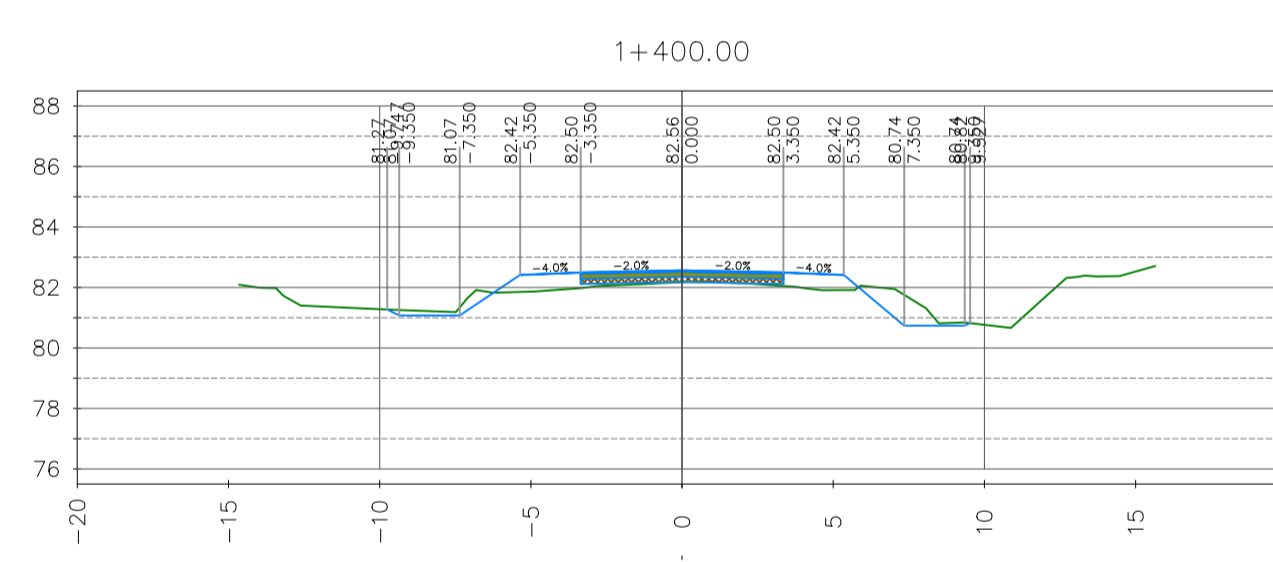
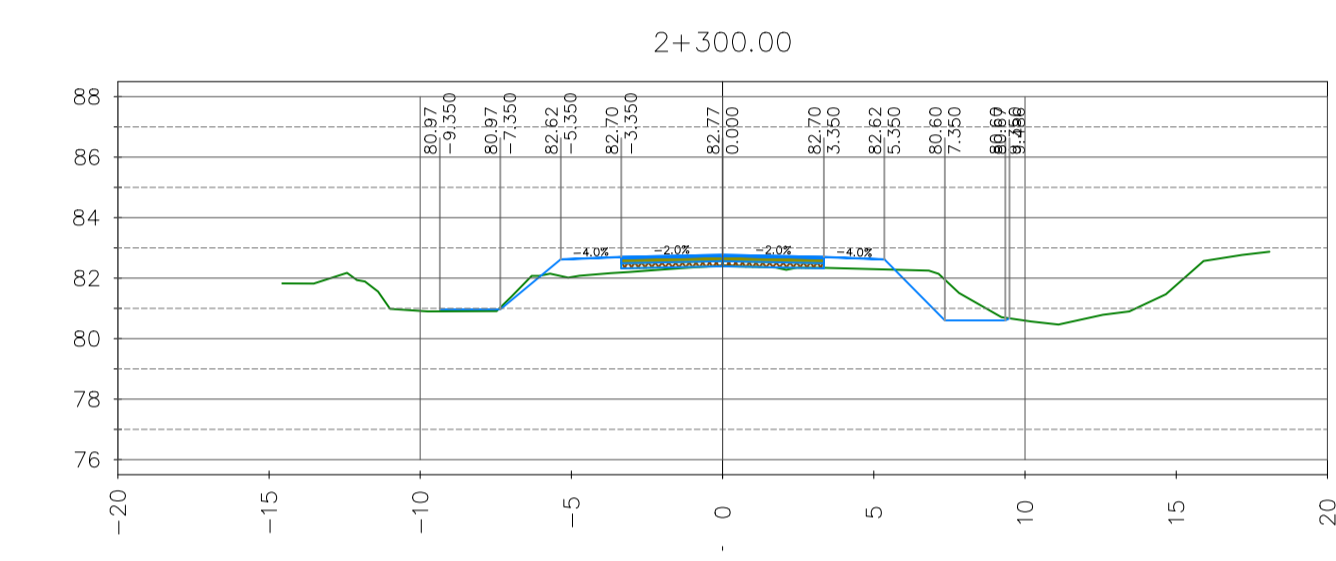
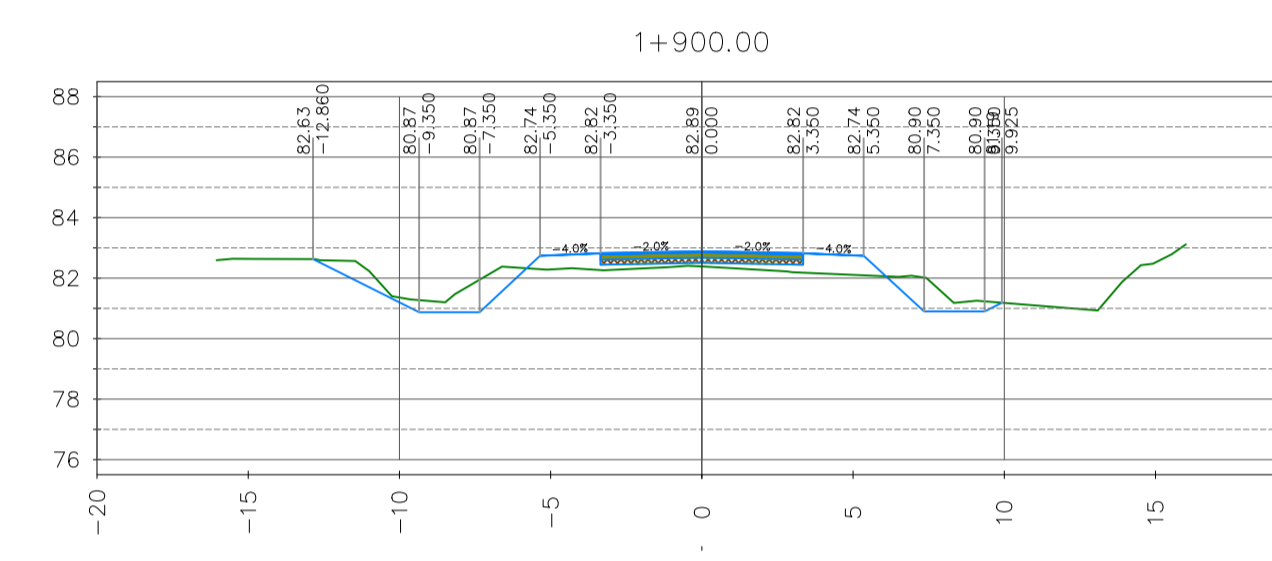
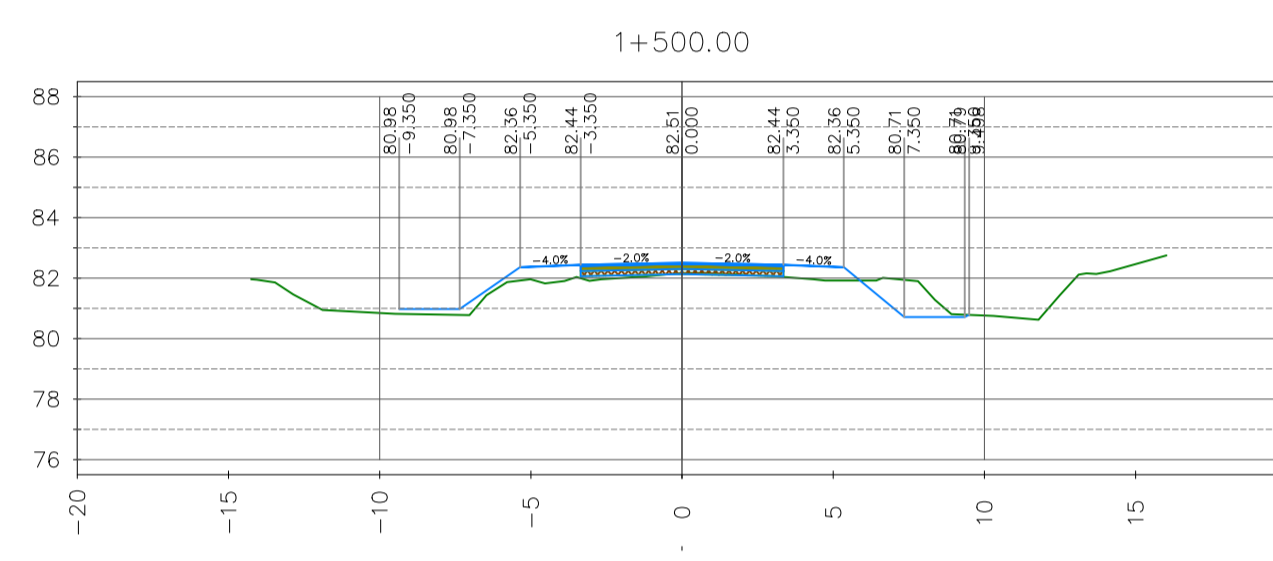
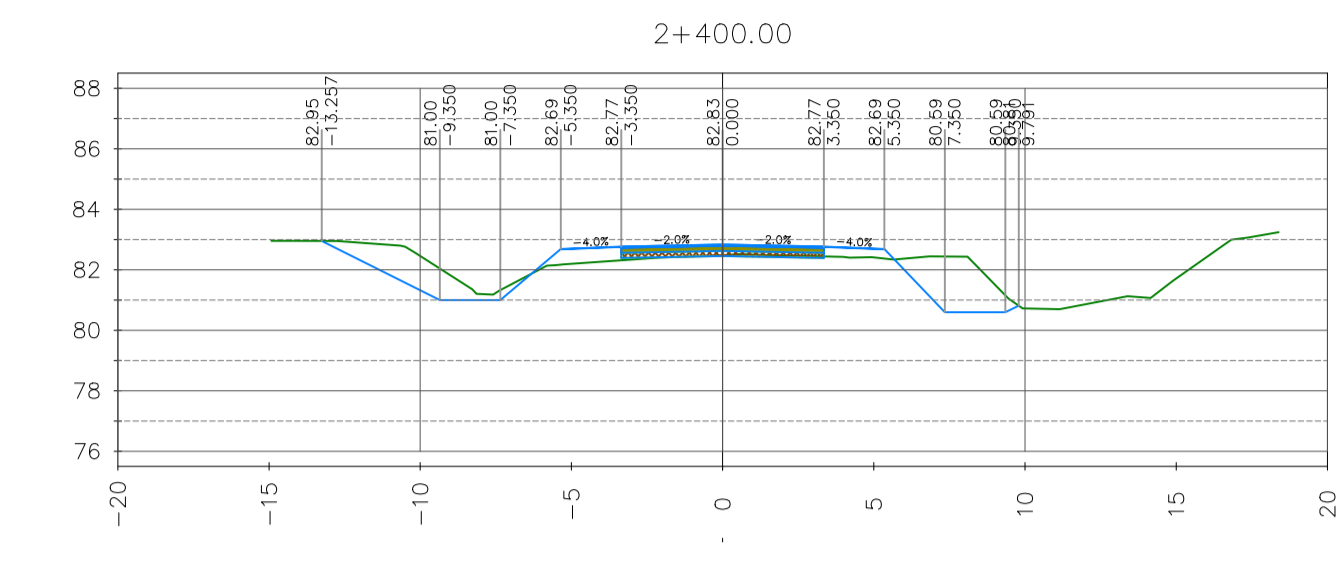
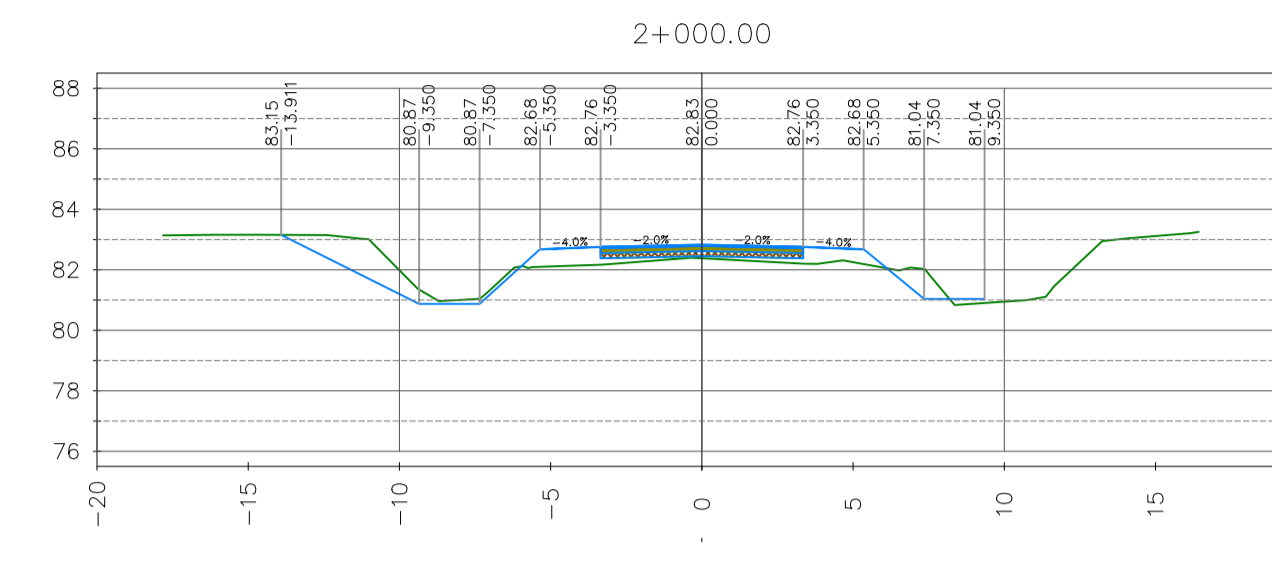
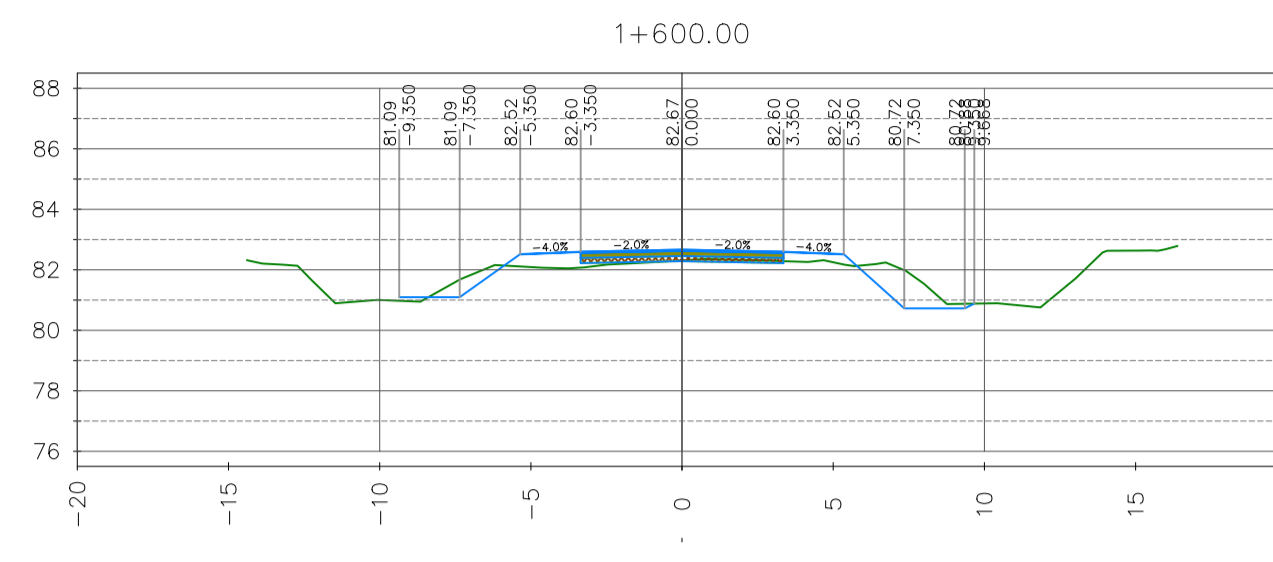


COTA PROYECTO	82.10	82.12	82.14	82.16	82.18	82.20	82.22	82.24
COTA TERRENO	81.74	81.67	81.62	81.73	81.73	81.72	81.72	81.74
DIF.	0.36	0.45	0.52	0.43	0.45	0.48	0.50	0.51
CUNETA DERECHA	80.38	80.35	80.32	80.30	80.28	80.37	80.45	80.54
CUNETA IZQUIERDA	80.19	80.16	80.13	80.10	80.09	80.09	80.09	80.09
PERALTE								

<b>REFERENCIAS PLANIMETRIA</b> 	<b>REFERENCIAS ALTIMETRIA</b> 	<b>OBRAS A EJECUTAR</b> ① Limpieza de Zona de Camino Total Lámina = 0.85 Ha ⑦ Construcción de barrera metálica de defensa Total Lámina = - m	② Terrapén sin compactación especial para accesos Total Lámina = - m3 ⑧ Demolición y/o retiro de alcantarillas Total Lámina = - ud	③ Construcción de alcantarilla S/PT O-41211-I Total Lámina = - ud ⑨ Construcción de protección gasoducto Total Lámina = - ud	④ Construcción de alcantarilla S/PT H-1900-BIS Total Lámina = - ud ⑩ Construcción de alambrado Total Lámina = - m	⑤ Construcción de alcantarilla S/PT A-82 Total Lámina = - ud ⑪ Retiro de alambrado Total Lámina = - m	⑥ Cordón Protector de borde de pavimento - (S/PT H-8431) Total Lámina = - m ⑫ Columna de iluminación de 1 brazo Total Lámina = - ud
		<b>TITULO</b> PROGRAMA DE INFRAESTRUCTURA VIAL PRODUCTIVA III CAMINOS RURALES. PRÉSTAMO BID AR-L 1339 Proyecto: Ruta Provincial 50, Tramo: Cadret - Ordoqui SECCION I: Km 0+000 a Km 7+000		<b>DESCRIPCIÓN</b> PLANI-ALTIMETRÍA	<b>FECHA</b> 20/08/21	<b>DENOMINACIÓN</b> BID-CR-RP50-S1-DG-6	
<b>NOMBRE DEL FICHERO DIGITAL:</b> BID-CR-RP50-S1-DG-6-PLANI-ALTIMETRÍA-00.dwg		<b>ESCALA</b> 1:500 H 1:50 V	<b>HOJA</b> HOJA: 20 DE: 20				



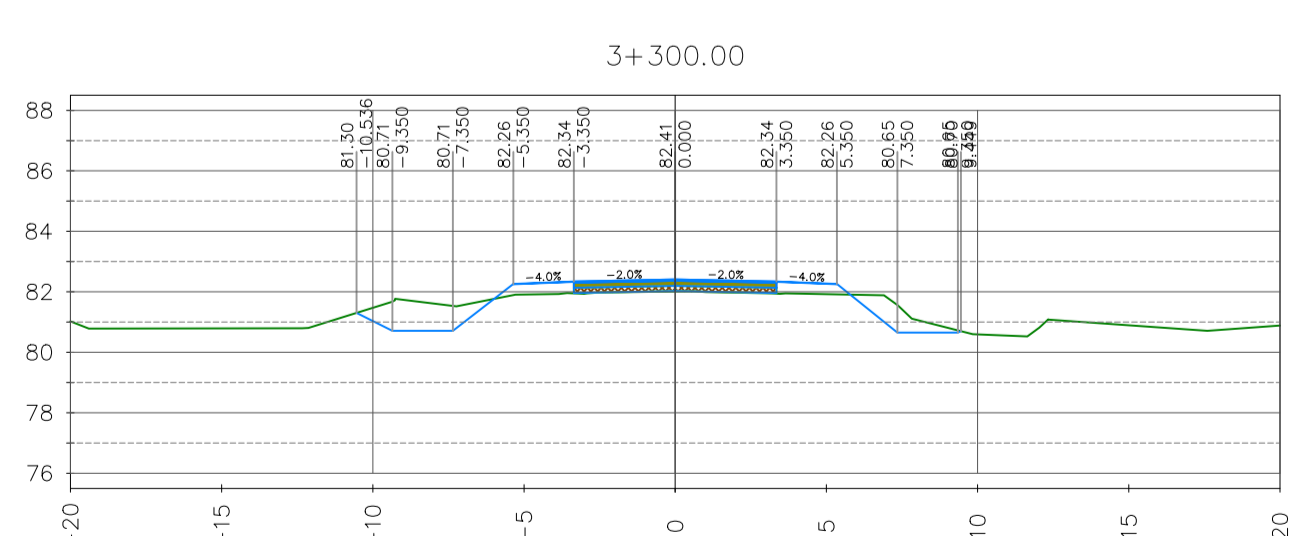
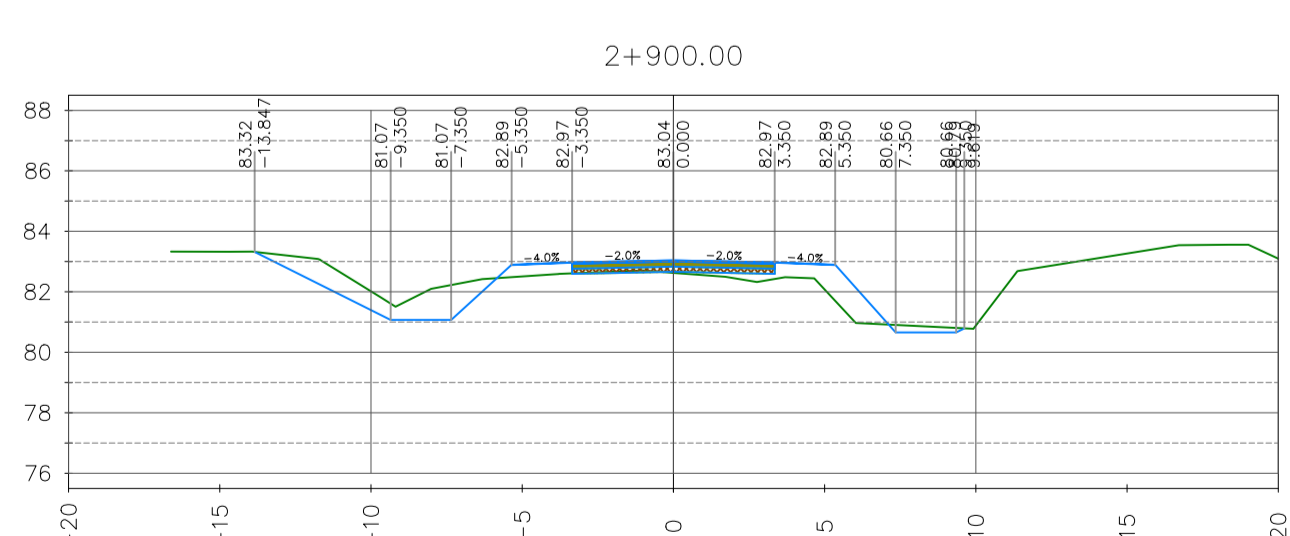
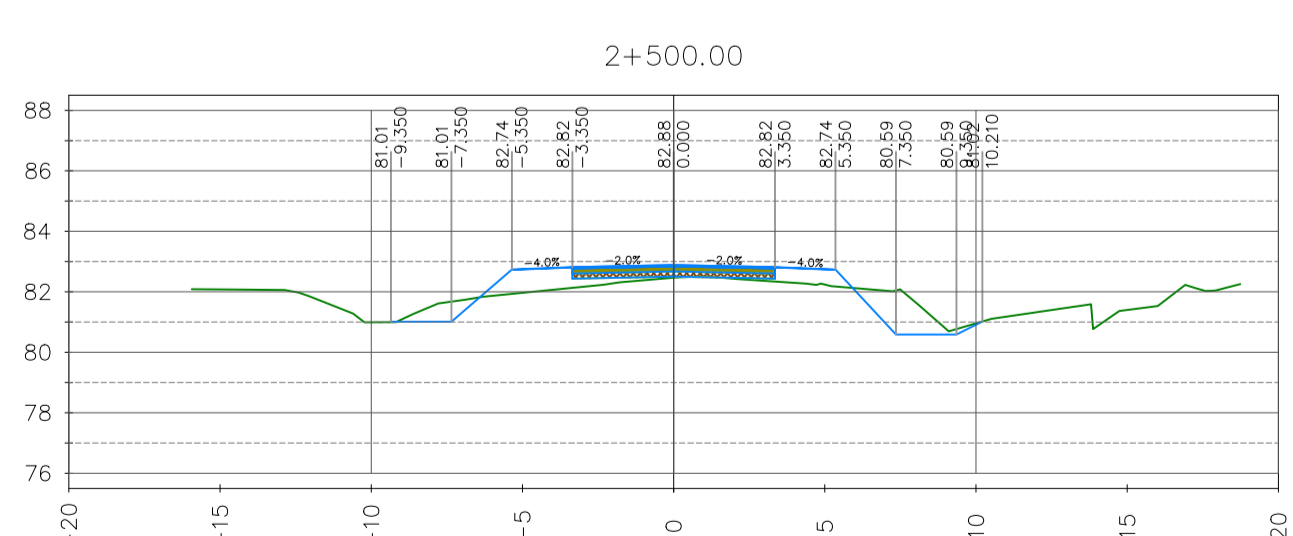
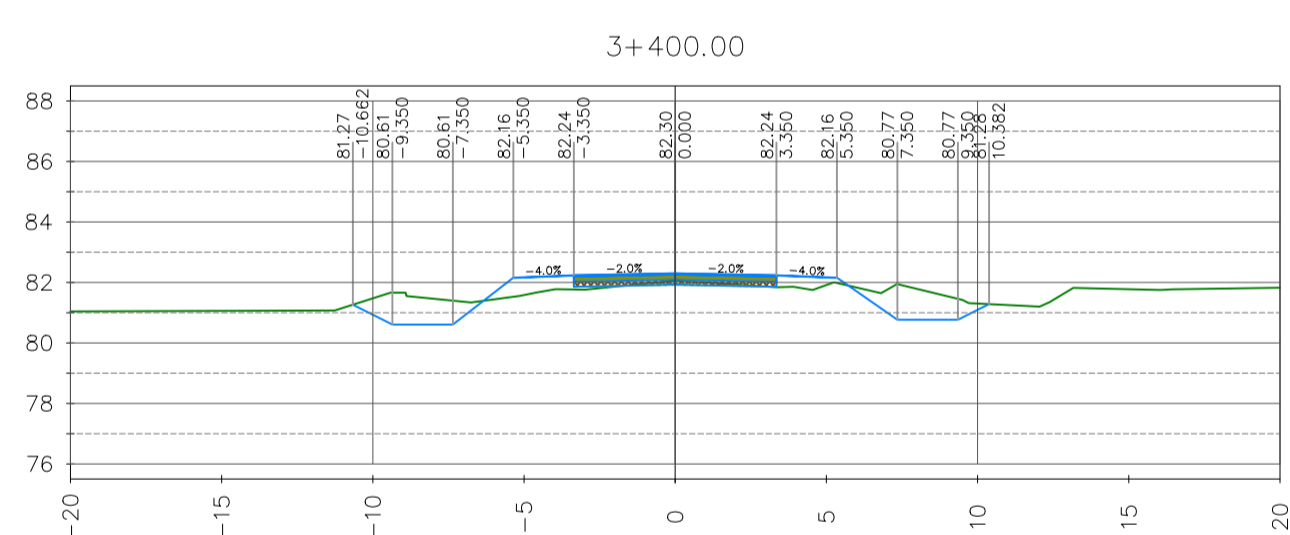
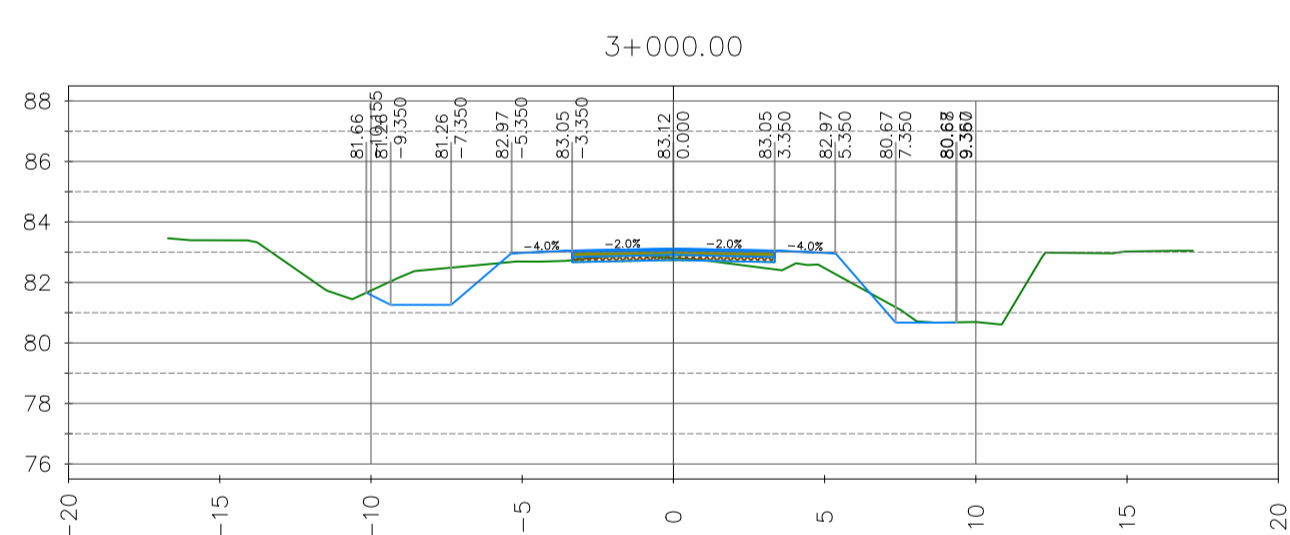
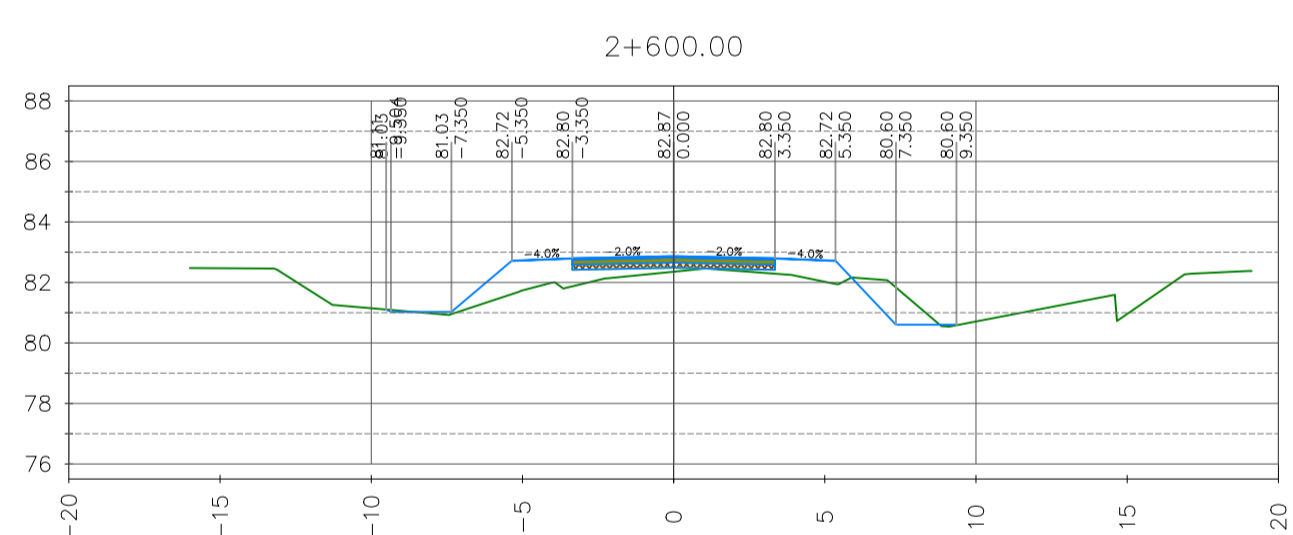
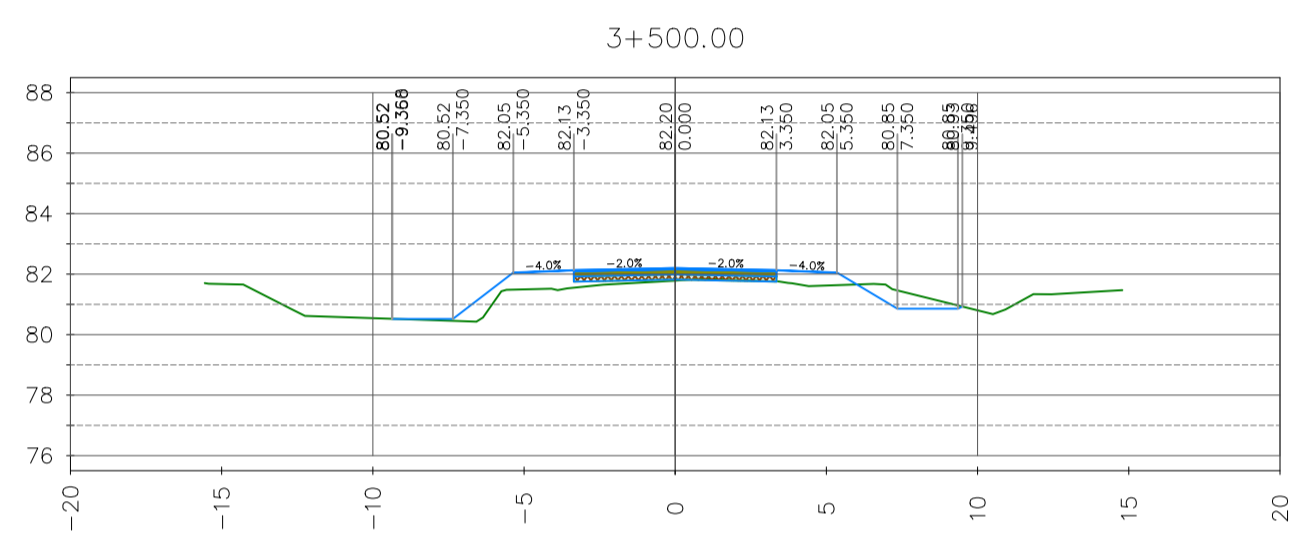
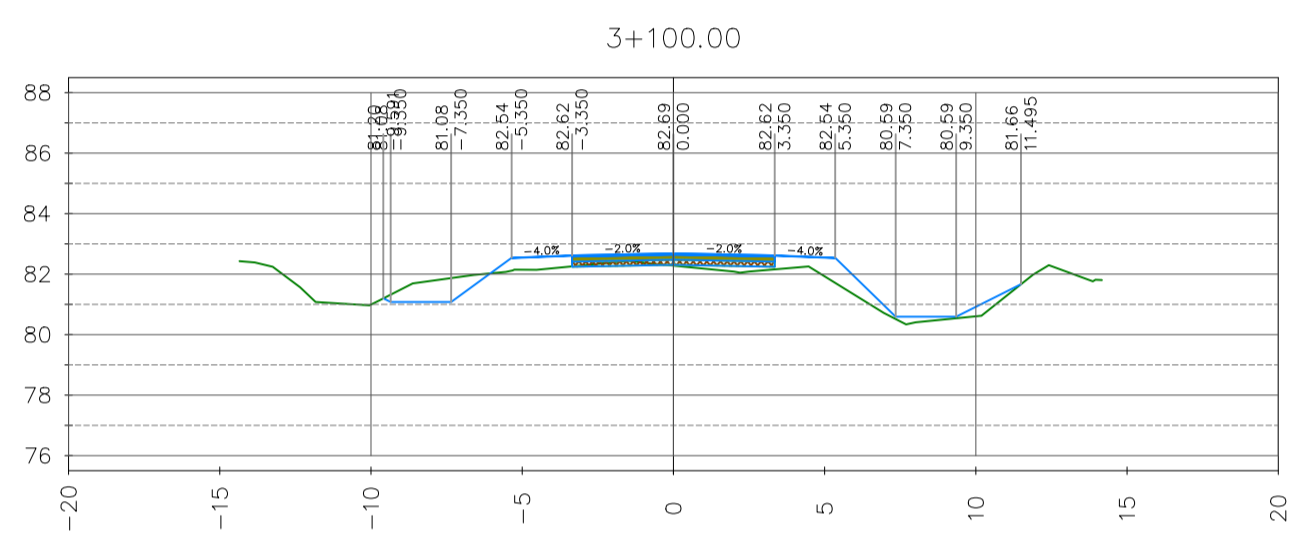
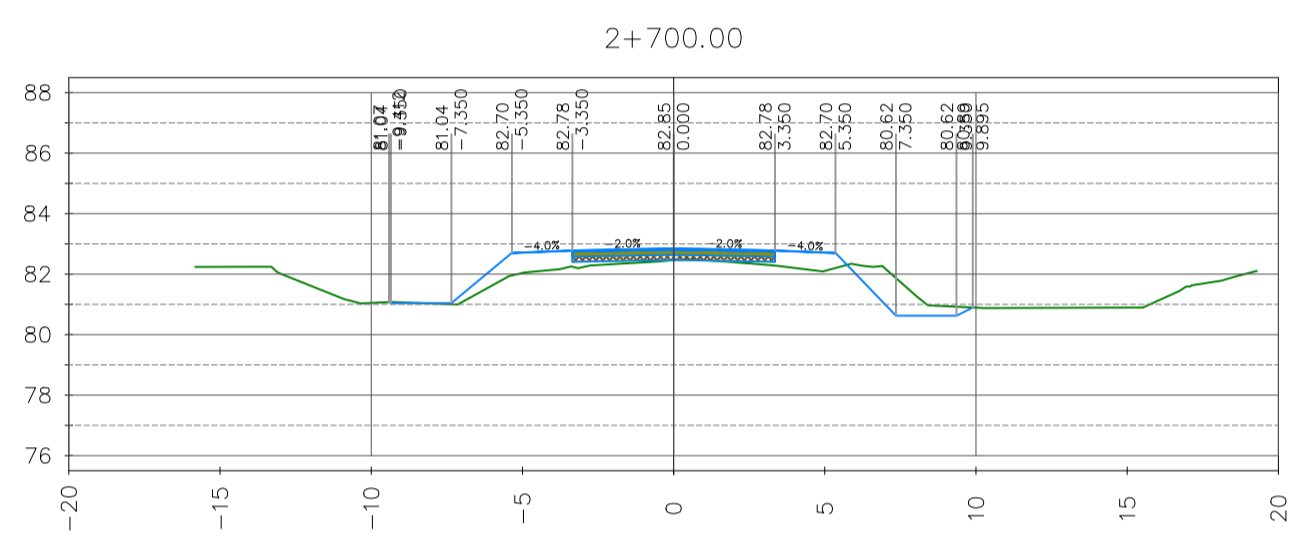
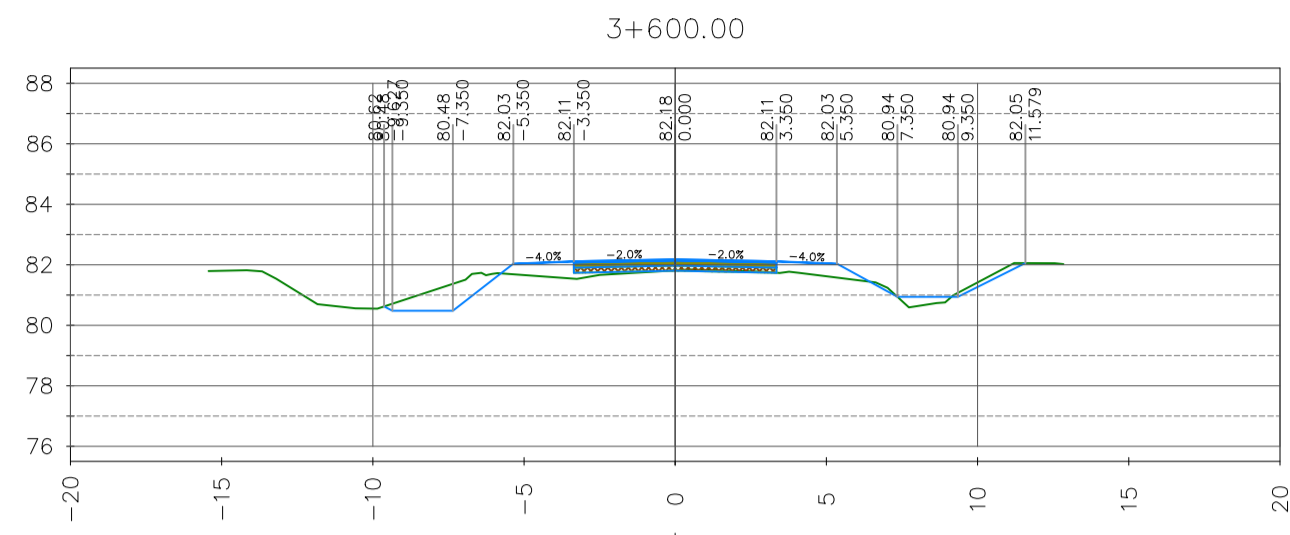
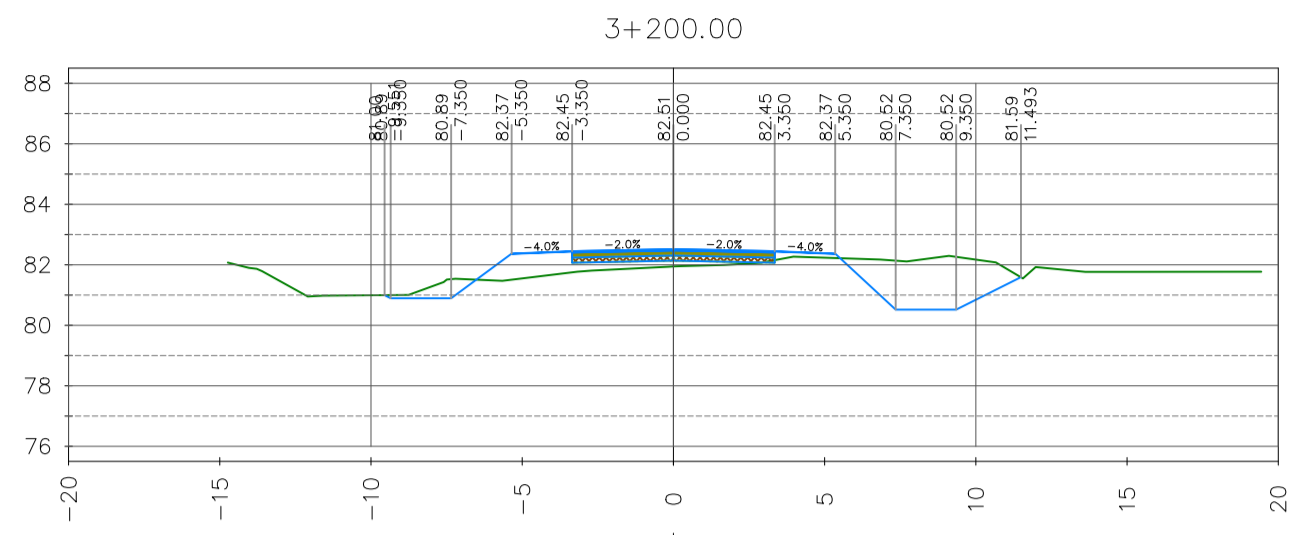
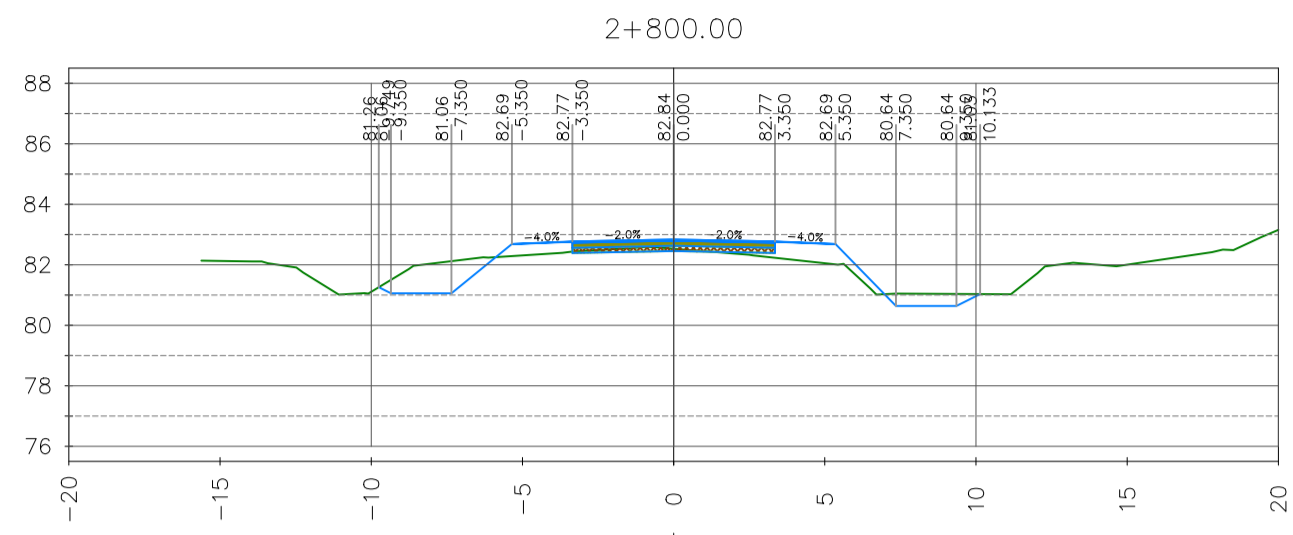
 	<b>TITULO</b> PROGRAMA DE INFRAESTRUCTURA VIAL PRODUCTIVA III CAMINOS RURALES. PRÉSTAMO BID AR-L 1339 Proyecto: Ruta Provincial 50, Tramo: Cadret - Ordoqui SECCION I: Km 0+000 a Km 7+000		<b>DESCRIPCIÓN</b> PERFILES TRANSVERSALES Pr. 0+000 a 1+200	<b>FECHA</b> 10/09/21	<b>DENOMINACIÓN</b> BID-CR-RP50-S1-DG-7
	NOMBRE DEL FICHERO DIGITAL: BID-CR-RP50-S1-DG-7-PERFILES TRANSVERSALES-01.dwg		<b>ESCALA</b> 1:250	<b>HOJA</b> HOJA: 01 DE: 06	



TITULO  
PROGRAMA DE INFRAESTRUCTURA VIAL PRODUCTIVA III  
CAMINOS RURALES. PRÉSTAMO BID AR-L 1339  
Proyecto: Ruta Provincial 50, Tramo: Cadret - Ordoqui  
SECCION I: Km 0+000 a Km 7+000

DESCRIPCIÓN  
PERFILES TRANSVERSALES  
Pr. 1+200 a 2+400  
NOMBRE DEL FICHERO DIGITAL:  
BID-CR-RP50-S1-DG-7-PERFILES TRANSVERSALES-01.dwg

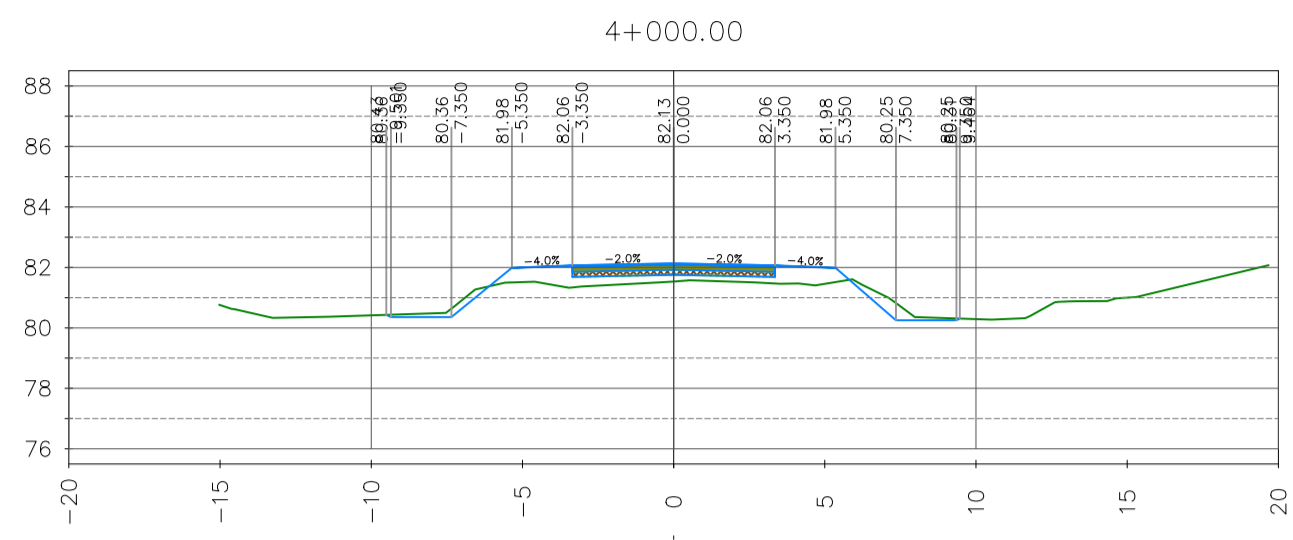
FECHA	DENOMINACIÓN
10/09/21	BID-CR-RP50-S1-DG-7
ESCALA	HOJA
1:250	HOJA: 02 DE: 06

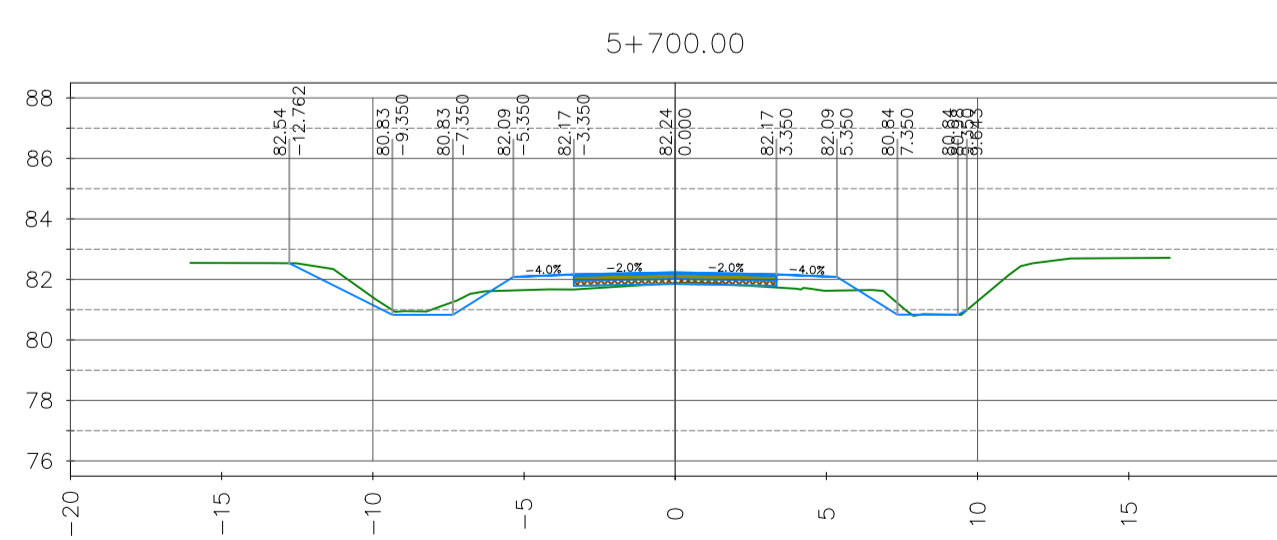
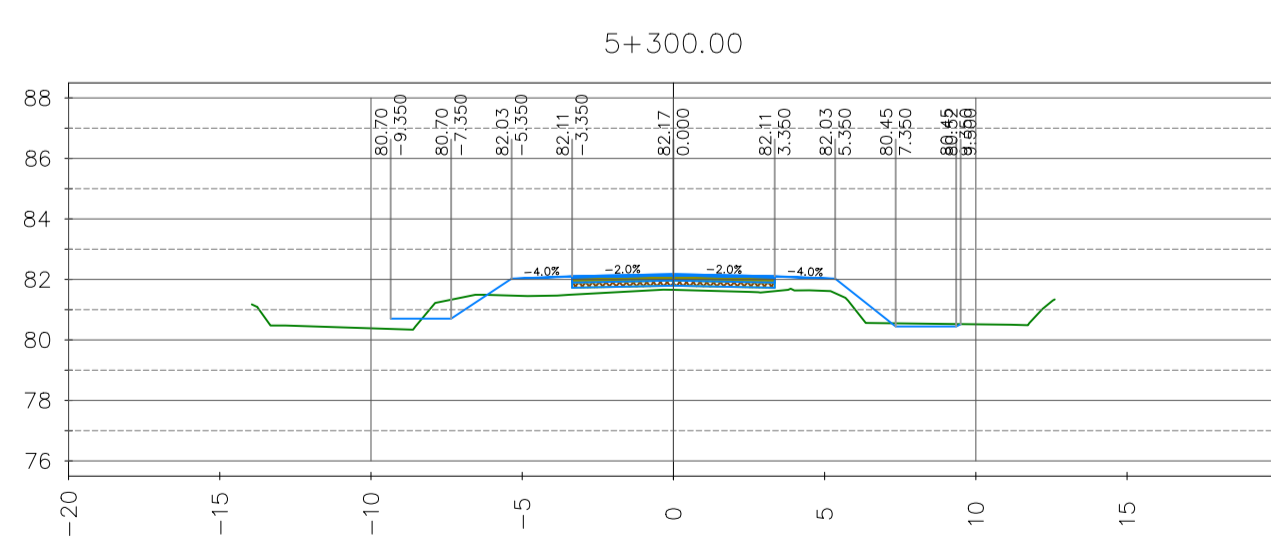
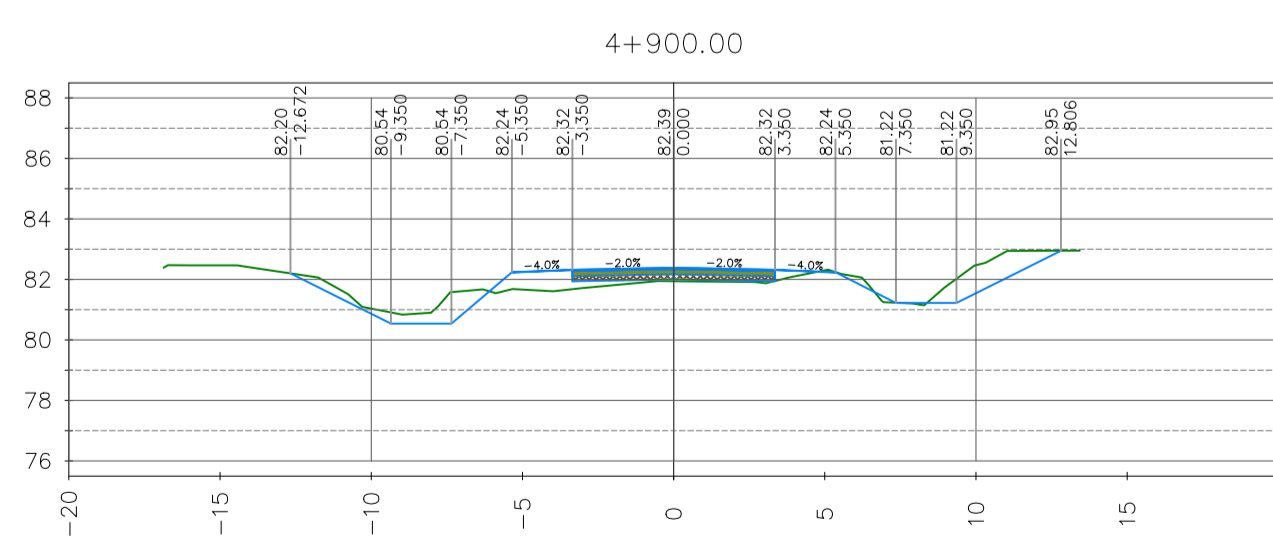
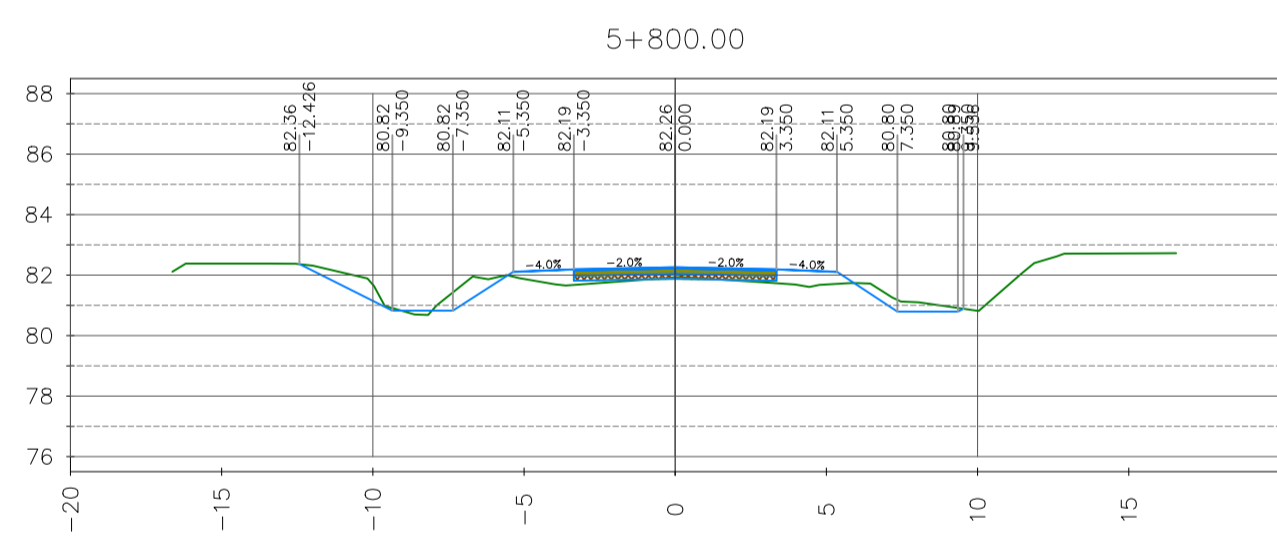
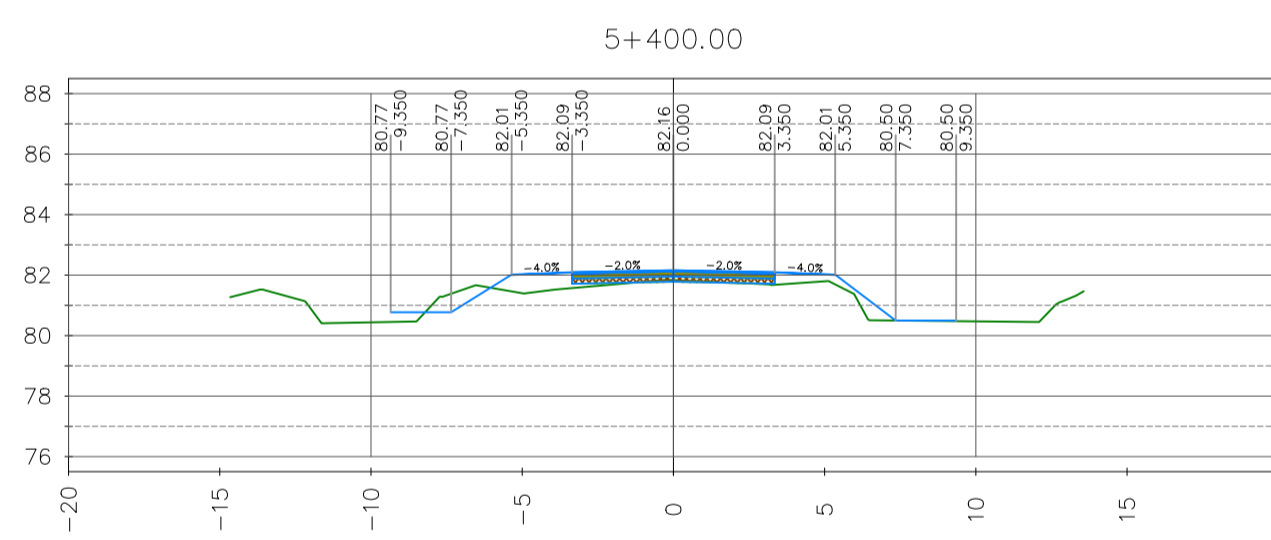
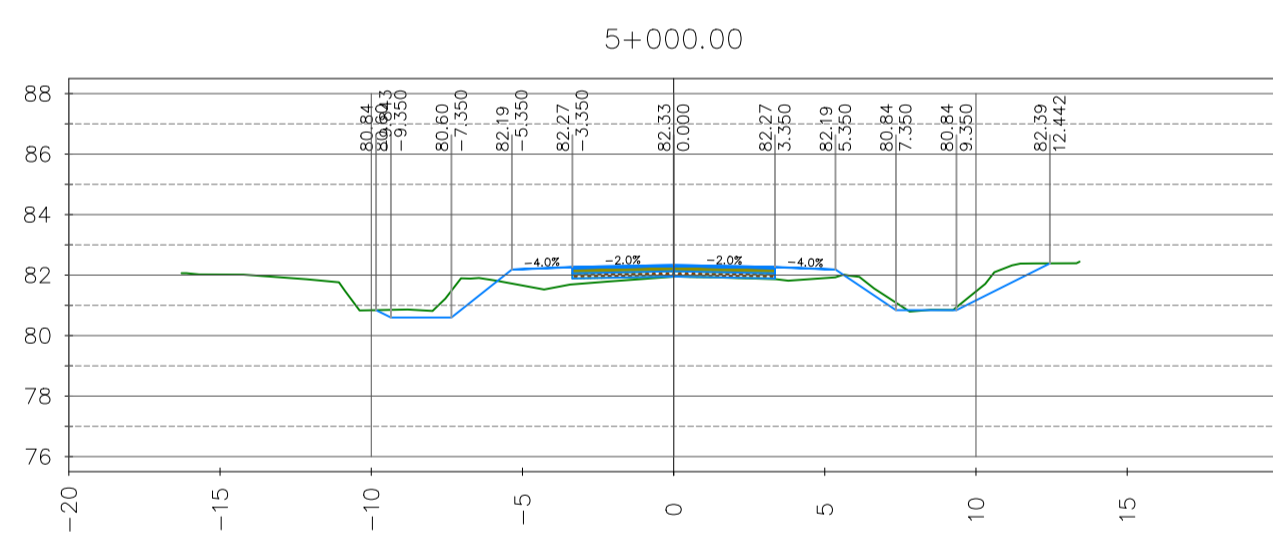
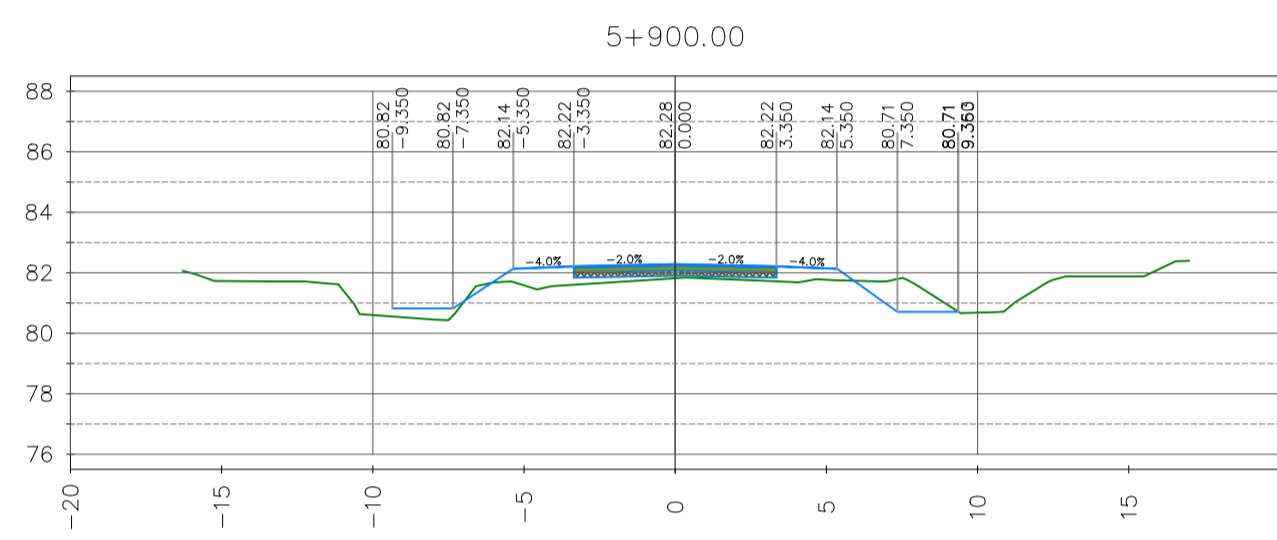
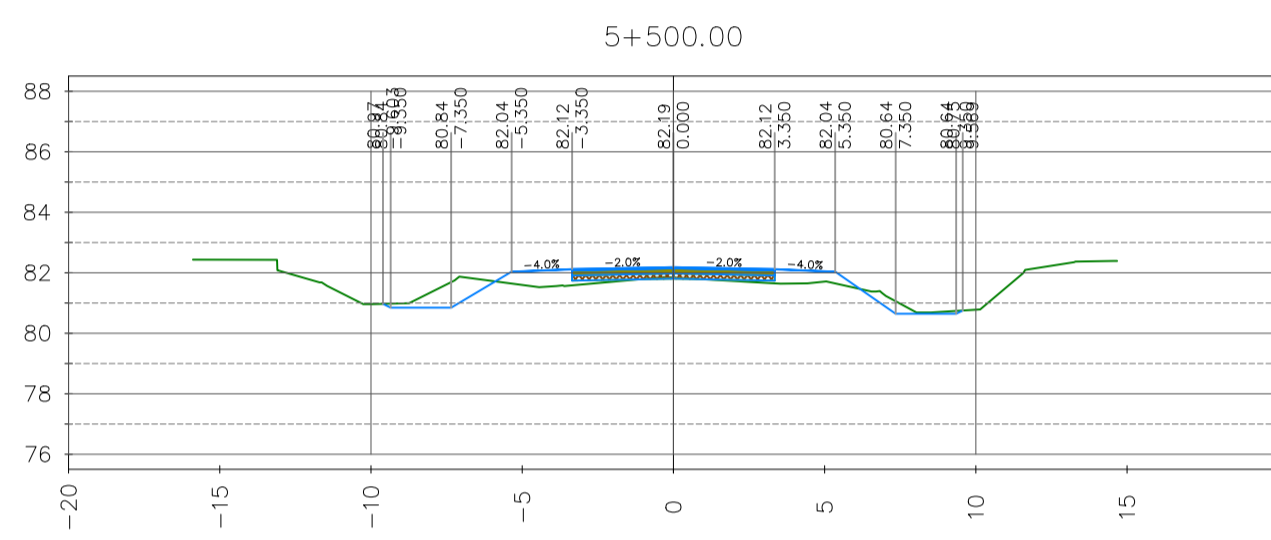
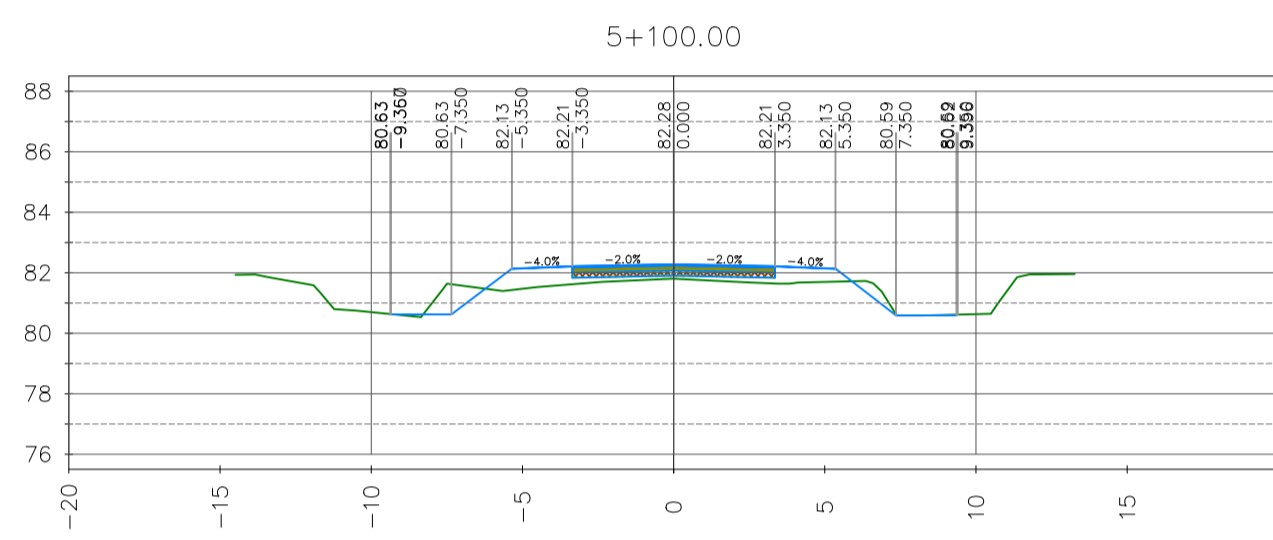
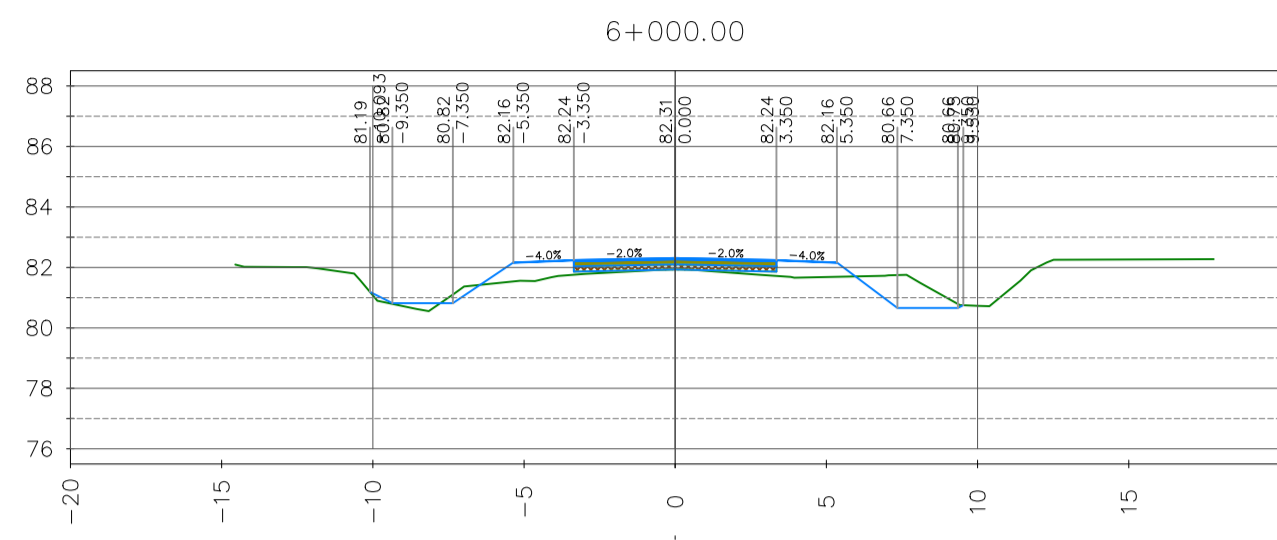
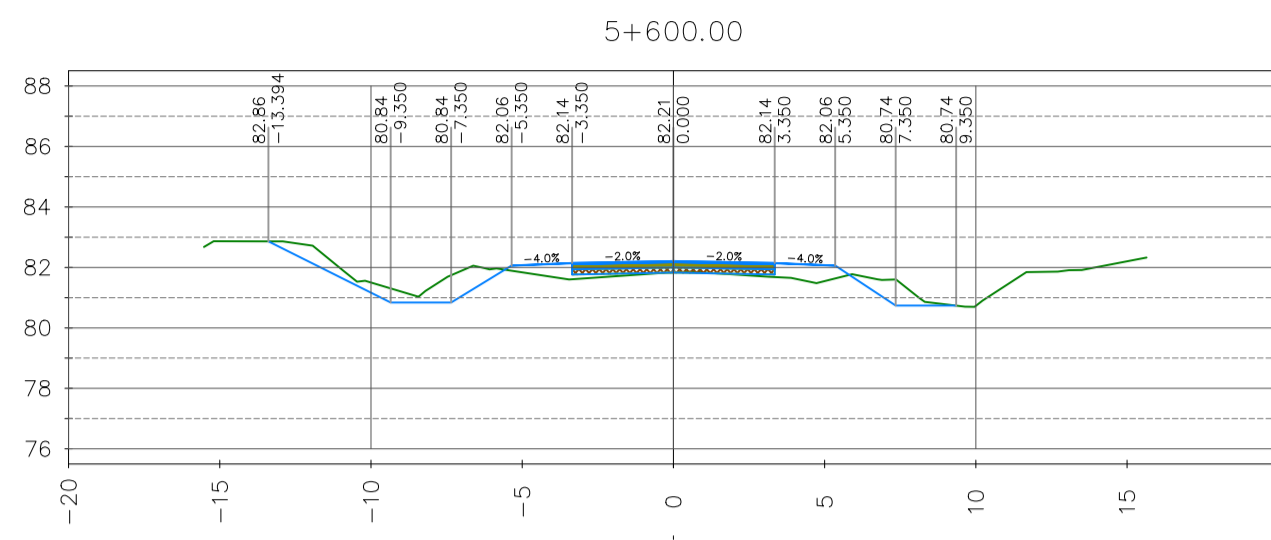
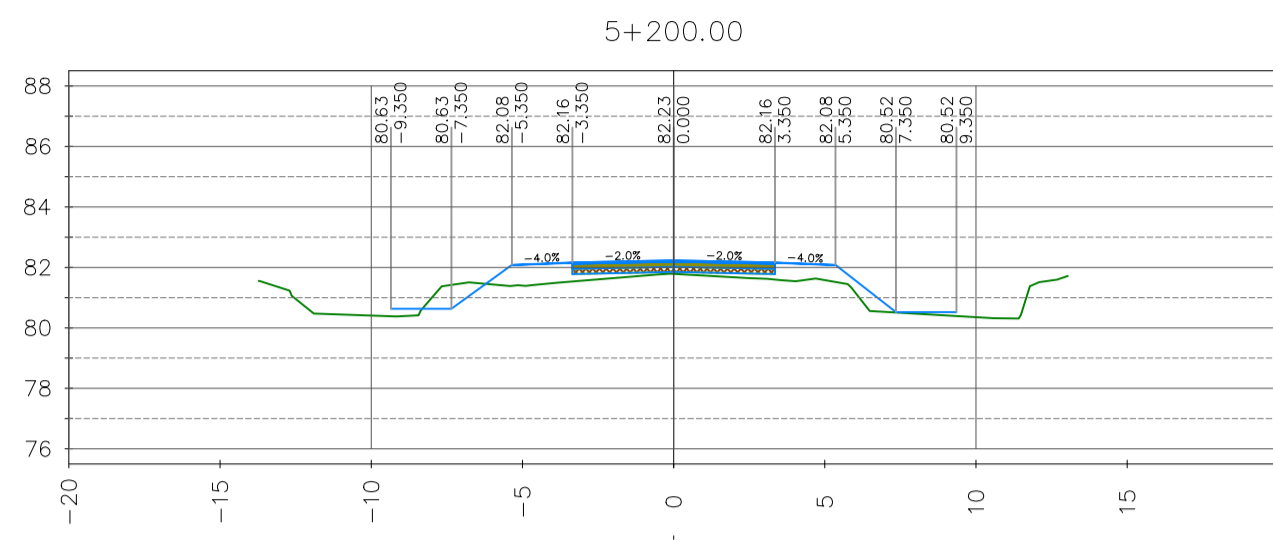



TÍTULO  
PROGRAMA DE INFRAESTRUCTURA VIAL PRODUCTIVA III  
CAMINOS RURALES. PRÉSTAMO BID AR-L 1339  
Proyecto: Ruta Provincial 50, Tramo: Cadret - Ordoqui  
SECCION I: Km 0+000 a Km 7+000

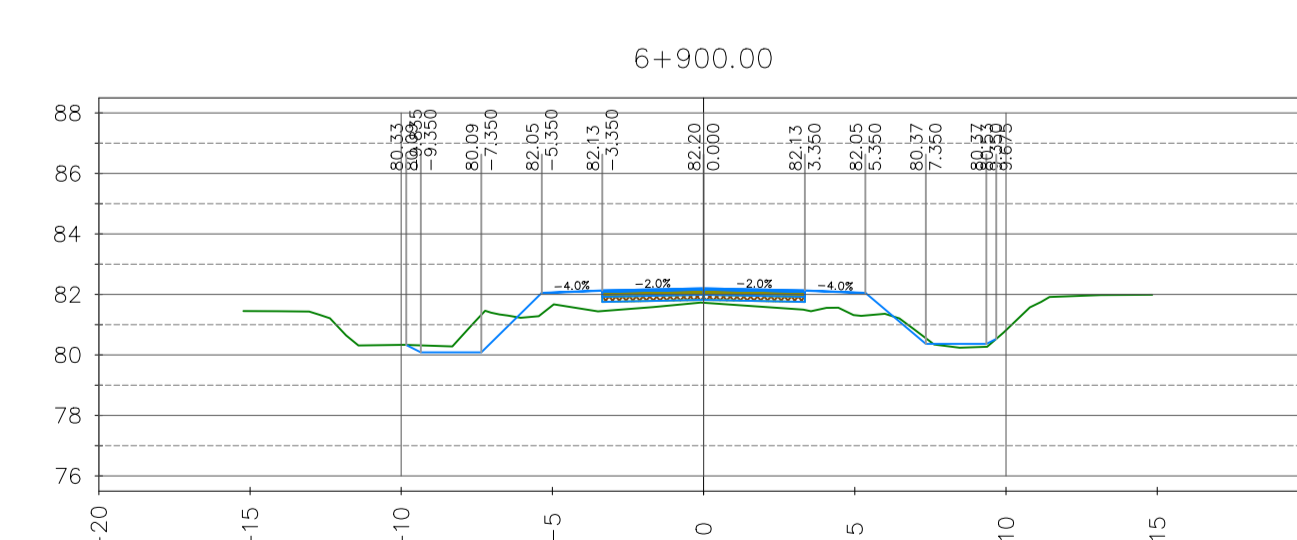
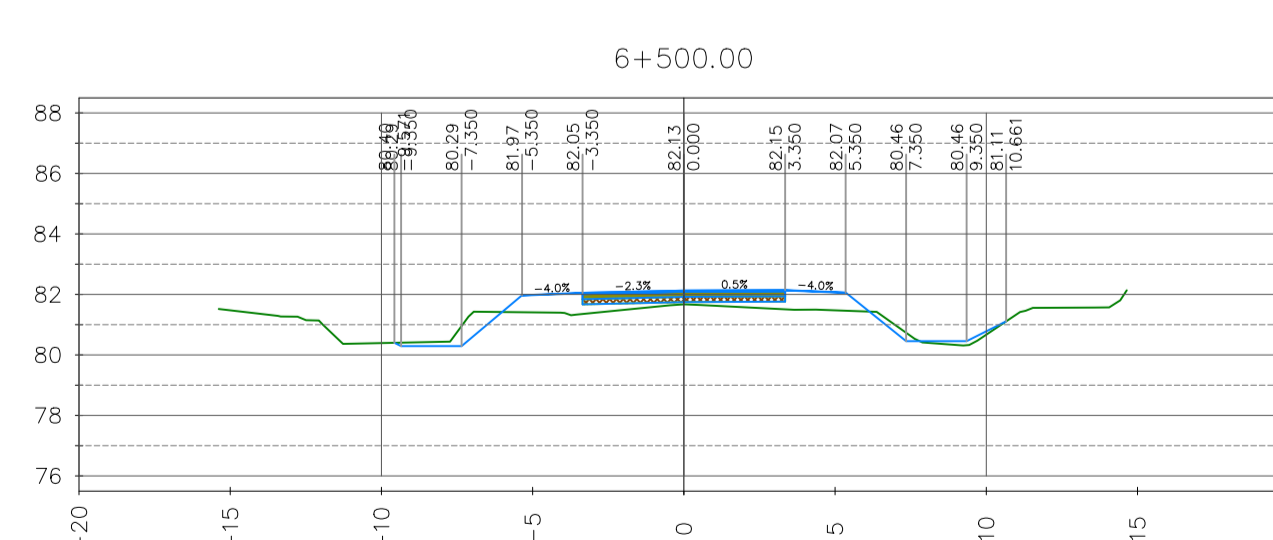
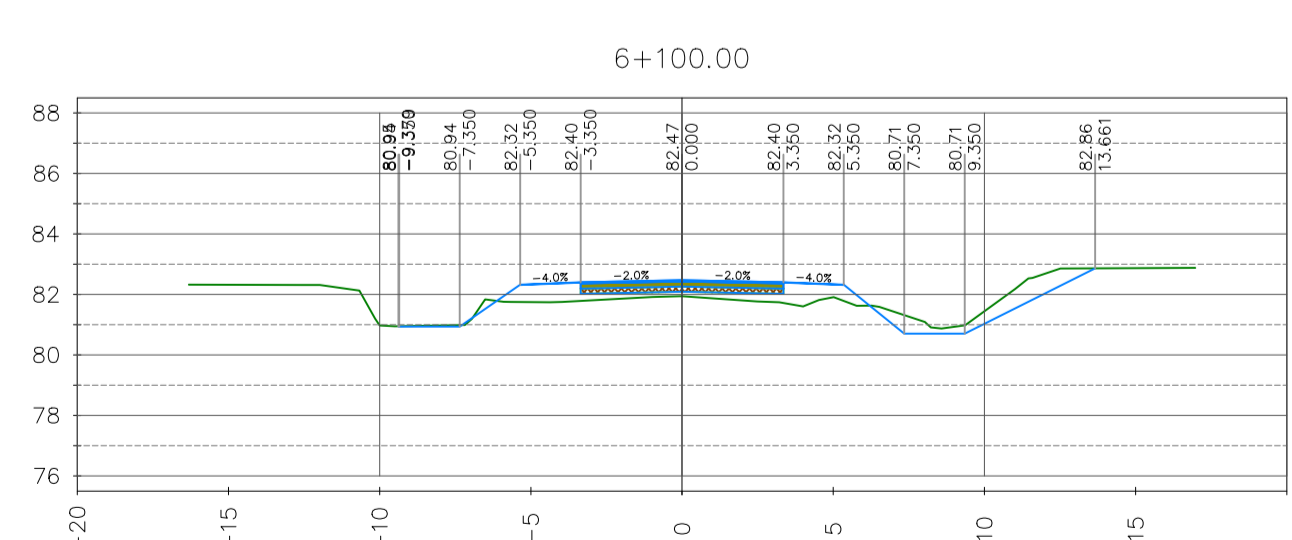
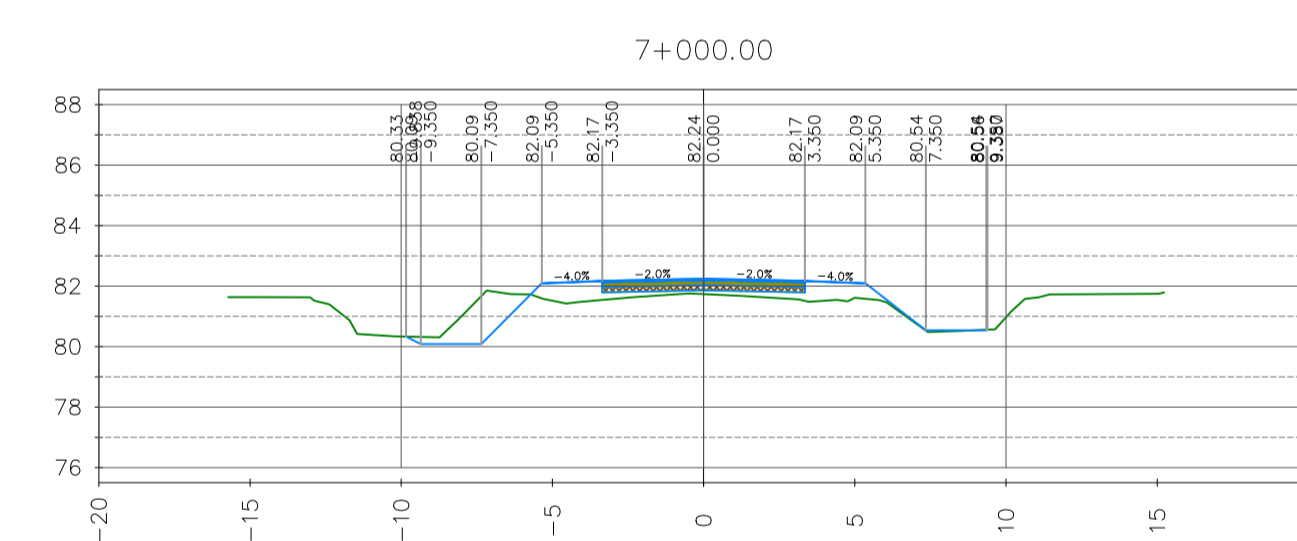
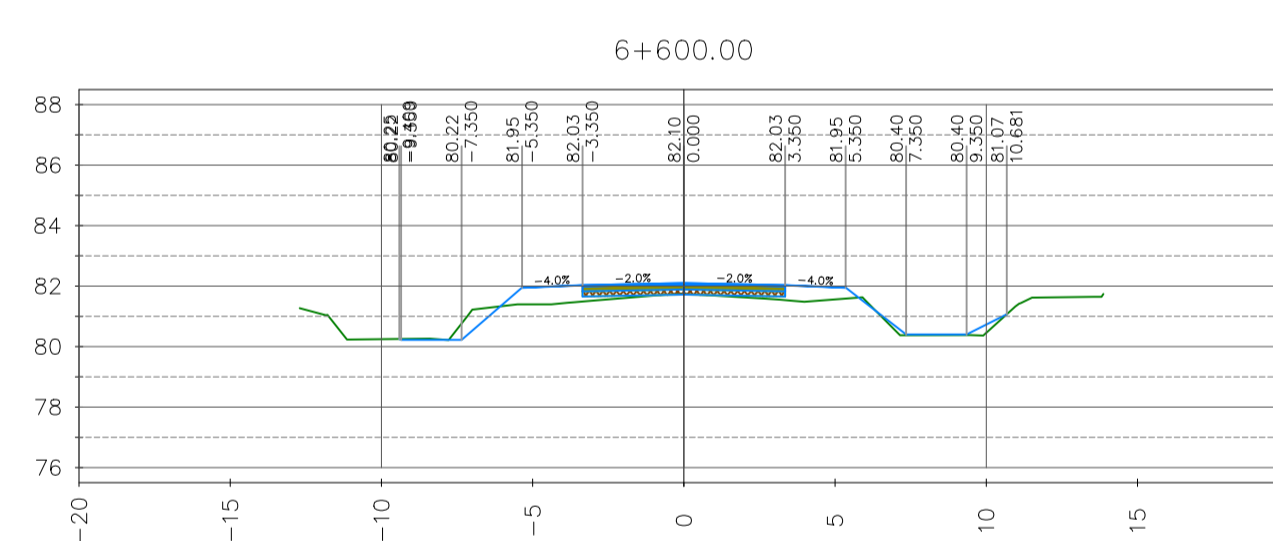
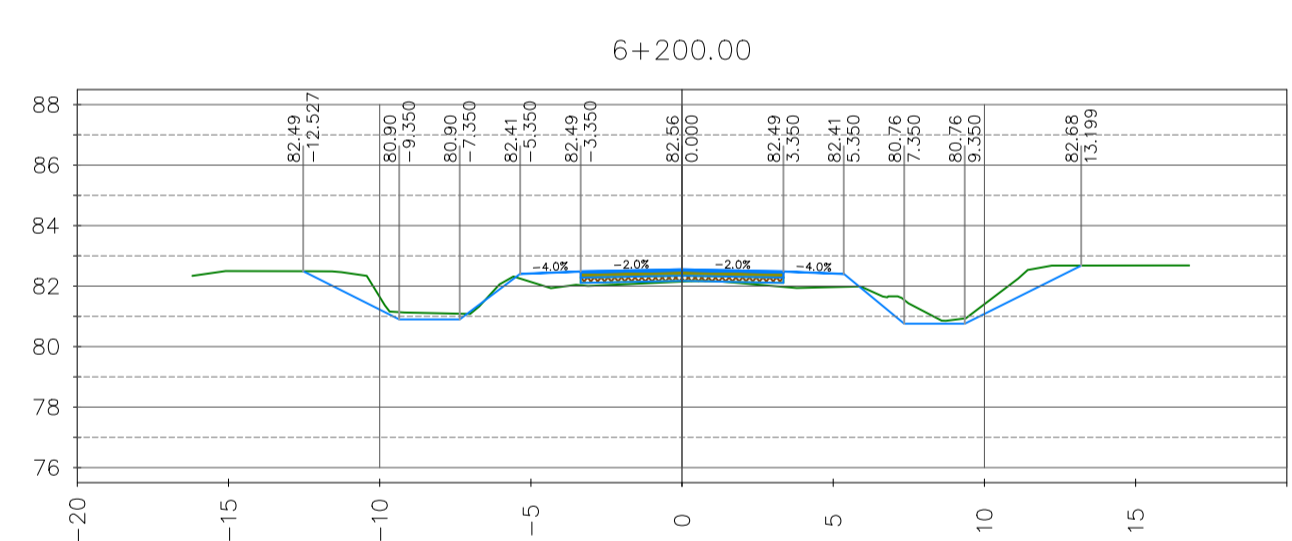
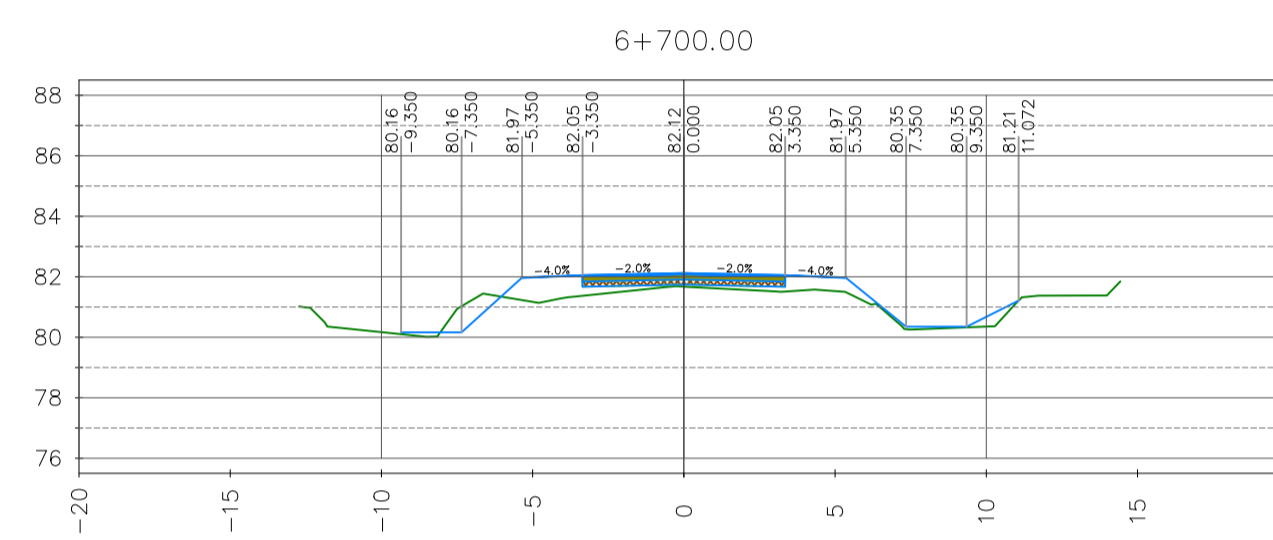
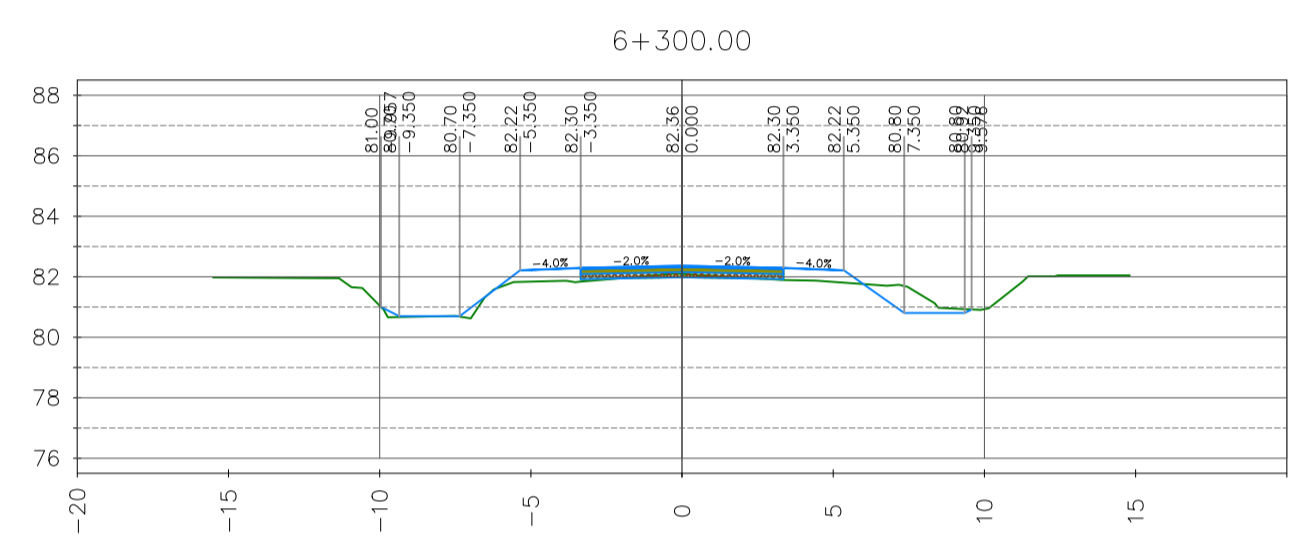
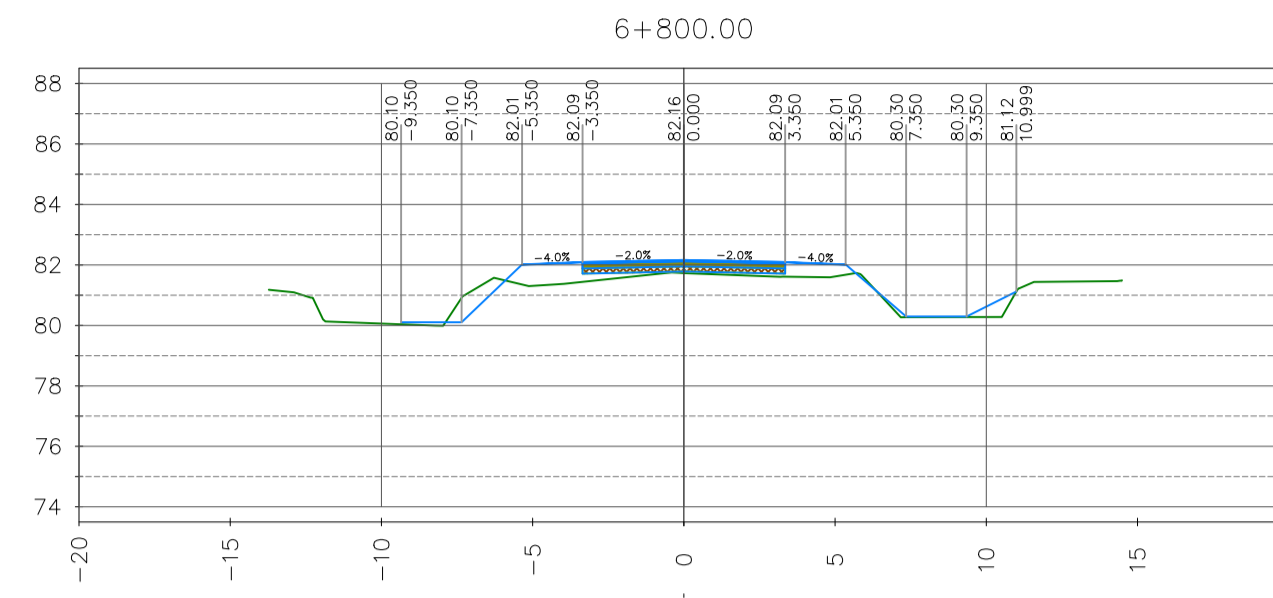
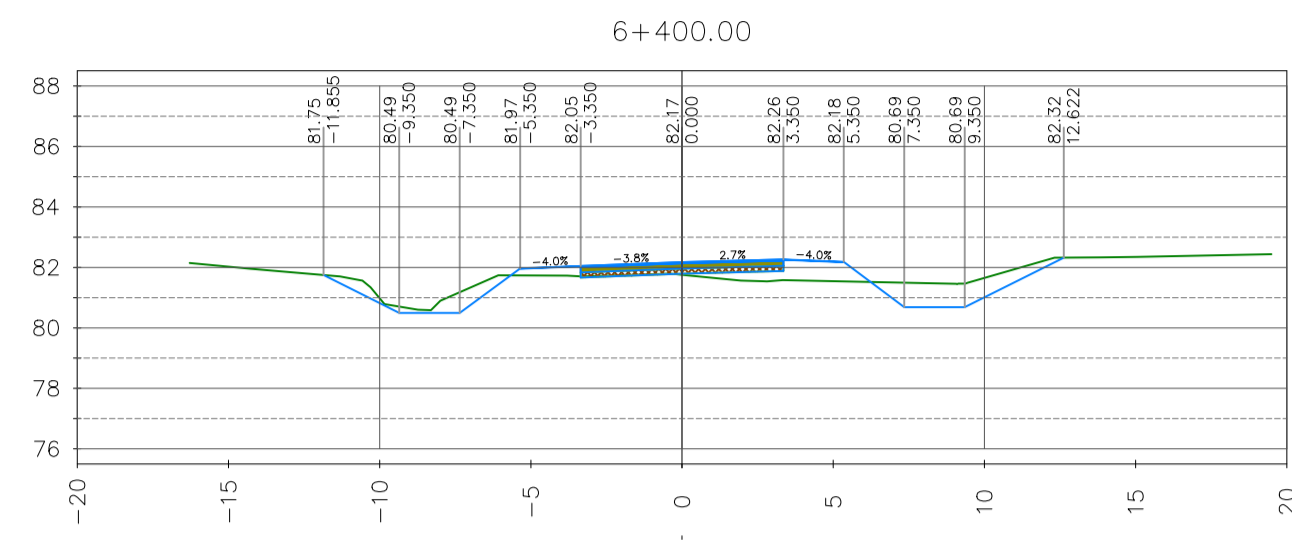
DESCRIPCIÓN  
PERFILES TRANSVERSALES  
Pr. 2+500 a 3+600  
NOMBRE DEL FICHERO DIGITAL:  
BID-CR-RP50-S1-DG-7-PERFILES TRANSVERSALES-01.dwg

FECHA	DENOMINACIÓN
10/09/21	BID-CR-RP50-S1-DG-7
ESCALA	HOJA
1:250	HOJA: 03 DE: 06





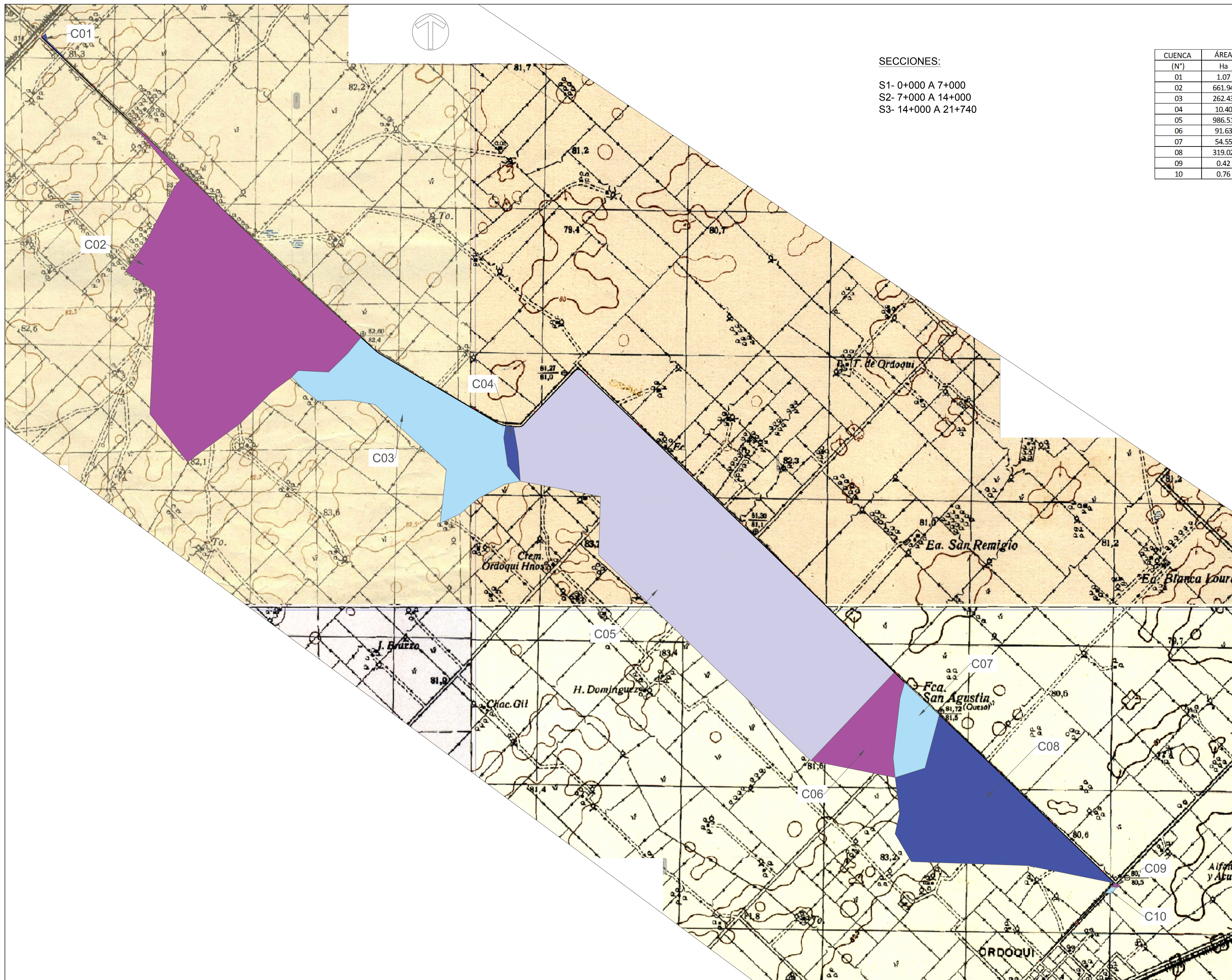
	TÍTULO	FECHA	DENOMINACIÓN
	PROGRAMA DE INFRAESTRUCTURA VIAL PRODUCTIVA III CAMINOS RURALES. PRÉSTAMO BID AR-L 1339 Proyecto: Ruta Provincial 50, Tramo: Cadret - Ordoqui SECCION I: Km 0+000 a Km 7+000	10/09/21	BID-CR-RP50-S1-DG-7
	DESCRIPCIÓN	ESCALA	HOJA
	PERFILES TRANSVERSALES Pr. 4+900 a 6+000	1:250	HOJA: 05 DE: 06
	NOMBRE DEL FICHERO DIGITAL: BID-CR-RP50-S1-DG-7-PERFILES TRANSVERSALES-01.dwg		



TITULO  
PROGRAMA DE INFRAESTRUCTURA VIAL PRODUCTIVA III  
CAMINOS RURALES. PRÉSTAMO BID AR-L 1339  
Proyecto: Ruta Provincial 50, Tramo: Cadret - Ordoqui  
SECCION I: Km 0+000 a Km 7+000

DESCRIPCIÓN  
PERFILES TRANSVERSALES  
Pr. 6+100 a 7+000  
NOMBRE DEL FICHERO DIGITAL:  
BID-CR-RP50-S1-DG-7-PERFILES TRANSVERSALES-01.dwg

FECHA  
10/09/21  
ESCALA  
1:250  
DENOMINACIÓN  
BID-CR-RP50-S1-DG-7  
HOJA  
HOJA: 06 DE: 06

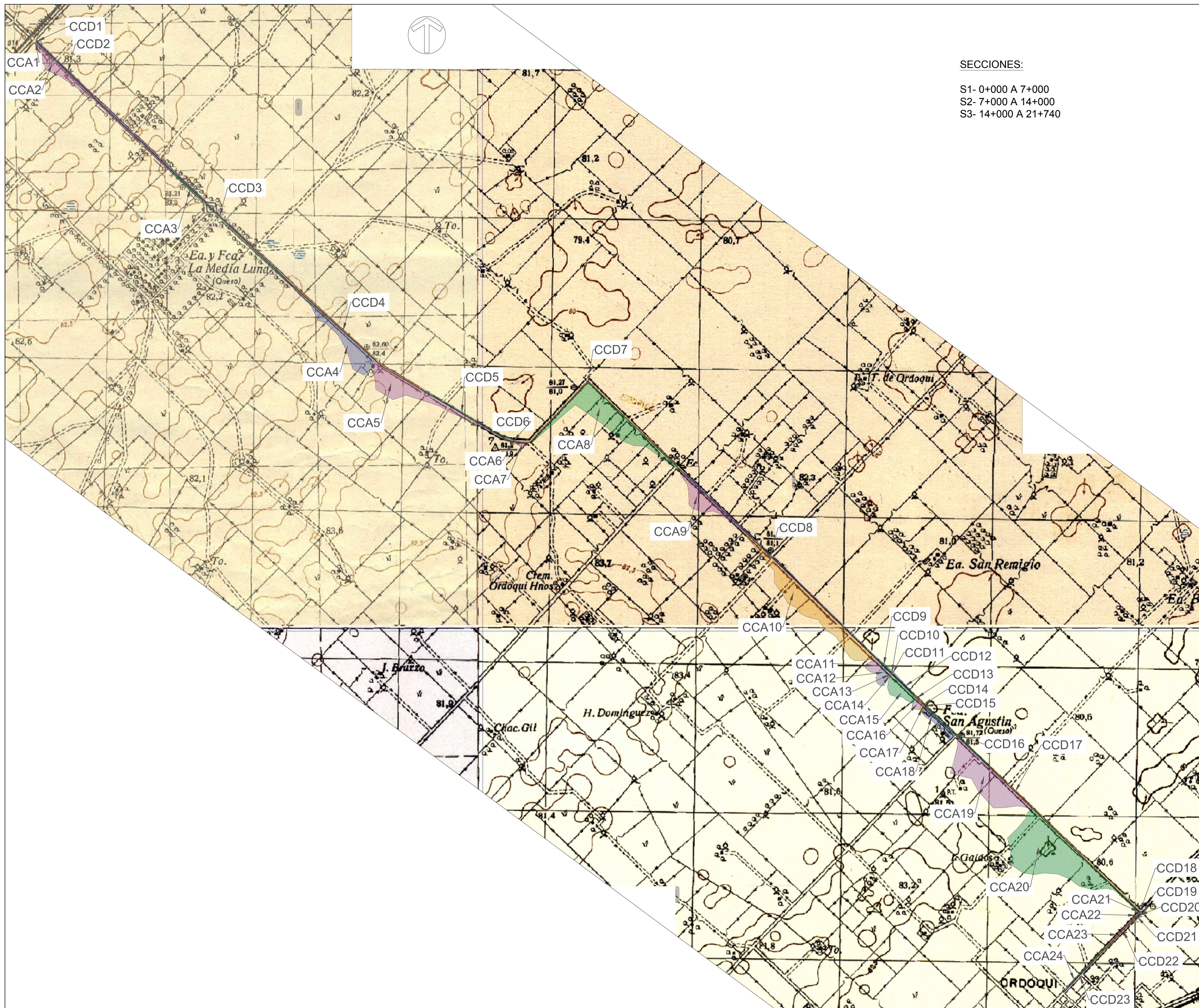


SECCIONES:

- S1- 0+000 A 7+000
- S2- 7+000 A 14+000
- S3- 14+000 A 21+740

CUENCA (N°)	ÁREA Ha
01	1.07
02	661.94
03	262.43
04	10.40
05	986.51
06	91.63
07	54.55
08	319.02
09	0.42
10	0.76




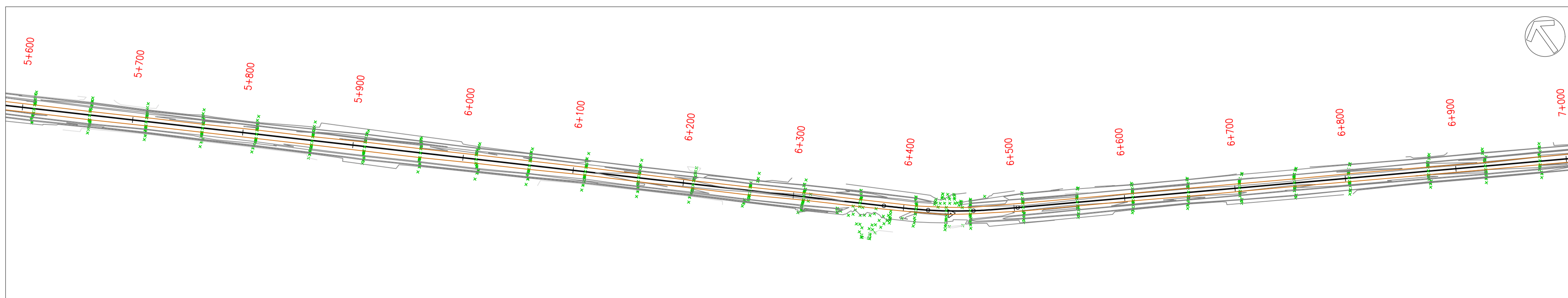
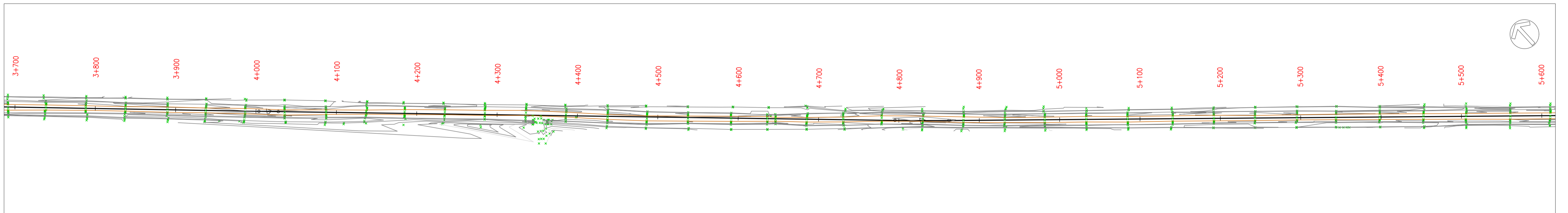
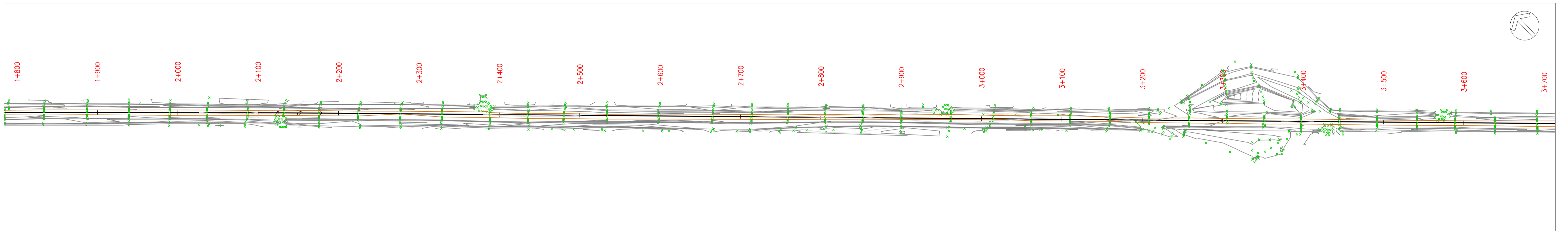
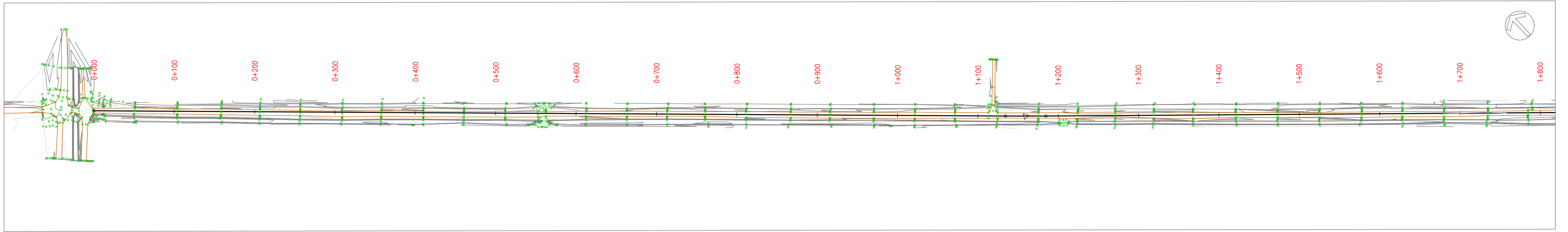


SECCIONES:

- S1- 0+000 A 7+000
- S2- 7+000 A 14+000
- S3- 14+000 A 21+740

CUENCA	CUENCAS		
	ÁREA HA	L m	S %
CCA1	0.02	18.43	0.60
CCA2	13.11	4040.86	0.03
CCA3	4.22	3374.74	0.04
CCA4	18.88	2733.97	0.02
CCA5	24.78	3344.94	0.03
CCA6	0.29	112.24	0.05
CCA7	0.76	269.30	0.07
CCA8	39.27	4530.64	0.00
CCA9	12.82	1884.18	0.06
CCA10	41.81	3984.30	0.04
CCA11	2.91	197.12	0.13
CCA12	3.13	236.64	0.12
CCA13	0.10	23.44	0.00
CCA14	0.06	16.40	0.00
CCA15	6.99	763.52	0.02
CCA16	1.33	168.32	0.08
CCA17	0.47	87.73	0.02
CCA18	4.49	902.35	0.16
CCA19	36.82	2206.40	0.02
CCA20	71.89	3245.02	0.05
CCA21	0.08	88.05	0.01
CCA22	0.19	157.15	0.09
CCA23	1.03	820.18	0.01
CCA24	1.75	1398.40	0.01

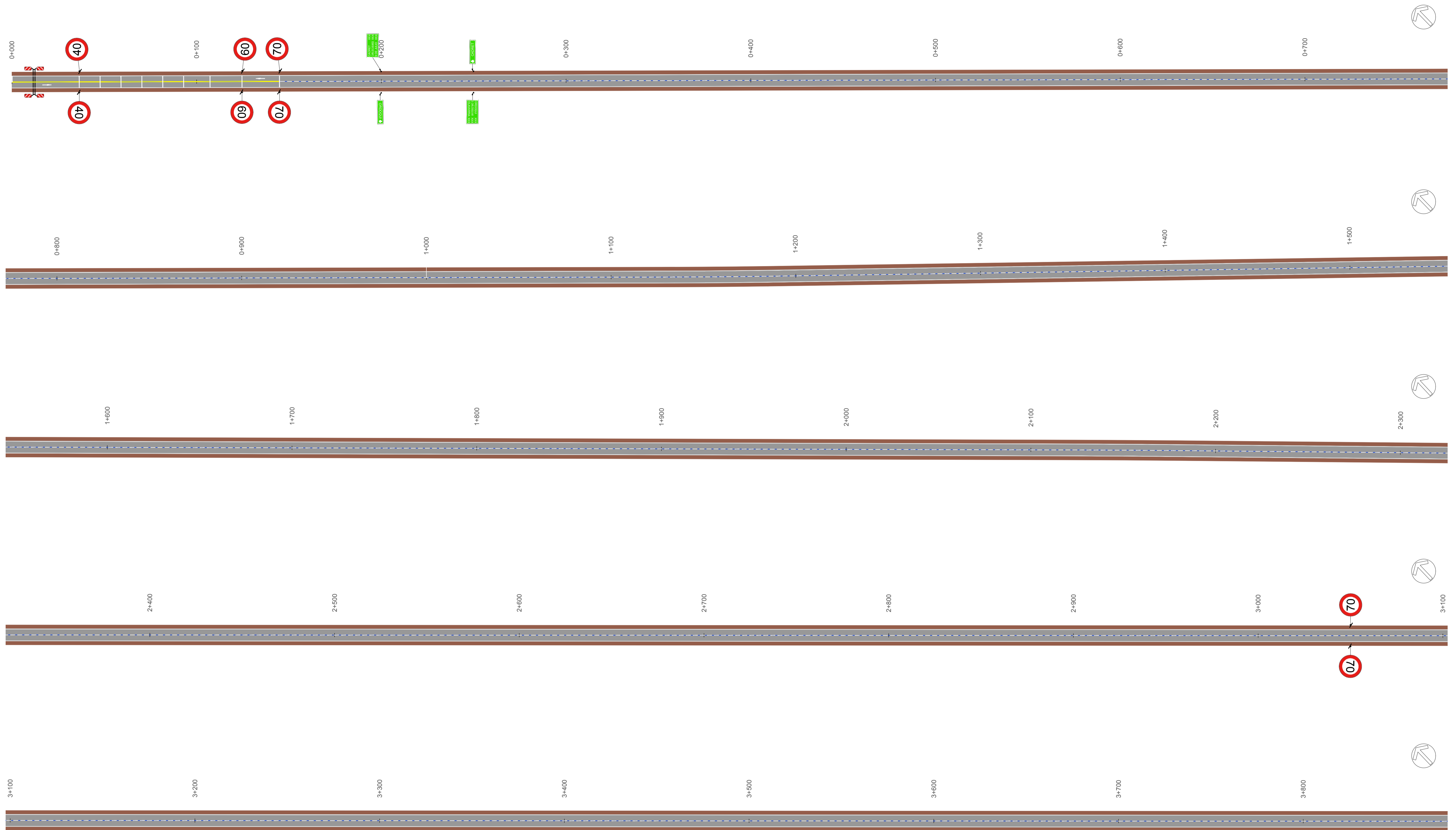
CUENCA	CUENCAS		
	ÁREA Ha	L m	S %
CCD1	0.05	18.43	2.98
CCD2	6.11	4945.86	0.02
CCD3	3.08	2469.95	0.05
CCD4	5.16	3961.92	0.01
CCD5	2.69	2136.00	0.04
CCD6	0.14	112.22	0.04
CCD7	6.21	4955.18	0.02
CCD8	7.17	5824.11	0.02
CCD9	0.83	433.76	0.00
CCD10	0.06	23.44	0.00
CCD11	0.04	16.40	0.00
CCD12	1.07	607.87	0.02
CCD13	0.40	323.97	0.03
CCD14	0.06	43.71	0.37
CCD15	0.05	44.02	0.36
CCD16	2.31	1872.03	0.04
CCD17	5.66	4531.34	0.02
CCD18	0.12	50.82	0.20
CCD19	0.17	24.85	2.78
CCD20	0.14	73.58	0.31
CCD21	0.26	83.57	0.22
CCD22	1.88	1371.17	0.03
CCD23	1.09	847.41	0.02



TÍTULO  
 PROGRAMA DE INFRAESTRUCTURA VIAL PRODUCTIVA III  
 CAMINOS RURALES. PRÉSTAMO BID AR-L 1339  
 Proyecto 2: Ruta Provincial 50, Tramo: Cadret - Ordoqui  
 SECCION I: Km 0+000 a Km 7+000

DESCRIPCIÓN  
 PLANIMETRÍA TOPOGRÁFICA  
 NOMBRE DEL FICHERO DIGITAL:  
 BID-CR-RP50-S1-DG-9-PLANIMETRÍA TOPOGRÁFICA-00.dwg

FECHA	NÚMERO DE PLANO
20/08/21	BID-CR-RP50-S1-DG-9
ESCALA	HOJA
1:2.500	HOJA: 01 DE: 01



**NOTA:**

PARA VER DETALLES DE SEÑALIZACIÓN VERTICAL VER EL PLANO BID-CR-RP50-S1-PD-18-PLANO DETALLE SEÑALIZACIÓN VERTICAL-00  
 PARA VER DETALLES DE DEMARCACIÓN HORIZONTAL VER EL PLANO BID-CR-RP50-S1-PD-17-PLANO DETALLE DEMARCACIÓN HORIZONTAL-00




TÍTULO  
 PROGRAMA DE INFRAESTRUCTURA VIAL PRODUCTIVA III  
 CAMINOS RURALES. PRÉSTAMO BID AR-L 1339  
 Proyecto: Ruta Provincial 50, Tramo: Cadret - Ordoqui  
 SECCION I: Km 0+000 a Km 7+000

DESCRIPCIÓN  
 PLANIMETRIA SEÑALIZACIÓN  
 NOMBRE DEL FICHERO DIGITAL:  
 BID-CR-RP50-S1-DG-10-PLANIMETRIA SEÑALIZACION-00.dwg

FECHA  
 24/08/21  
 ESCALA  
 1:1000

NÚMERO DE PLANO  
 BID-CR-RP50-S1-DG-10  
 HOJA  
 HOJA: 01 DE: 02



**NOTA:**

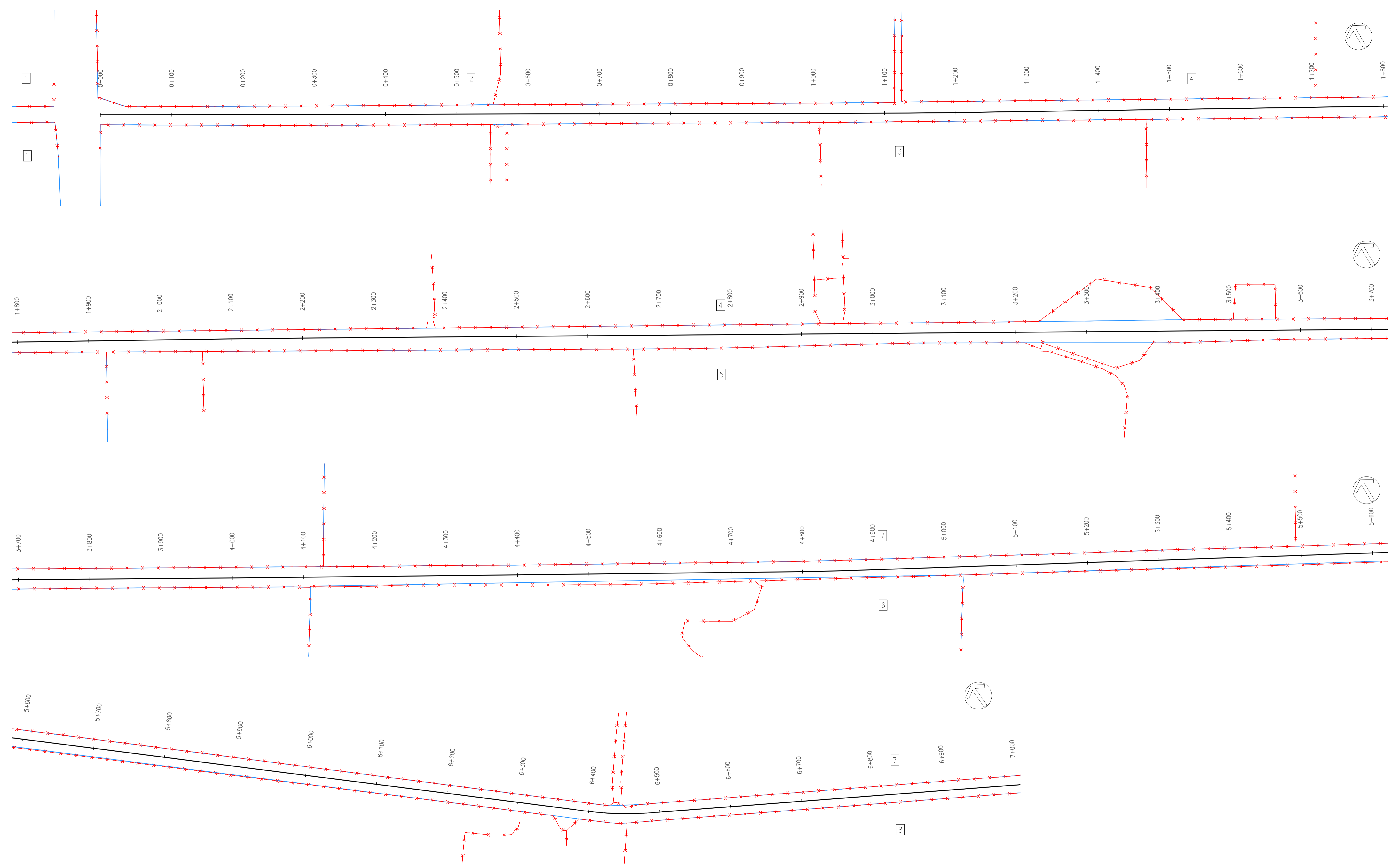
PARA VER DETALLES DE SEÑALIZACIÓN VERTICAL VER EL PLANO BID-CR-RP50-S1-PD-18-PLANO DETALLE SEÑALIZACIÓN VERTICAL-00  
 PARA VER DETALLES DE DEMARCACIÓN HORIZONTAL VER EL PLANO BID-CR-RP50-S1-PD-17-PLANO DETALLE DEMARCACIÓN HORIZONTAL-00



TÍTULO  
 PROGRAMA DE INFRAESTRUCTURA VIAL PRODUCTIVA III  
 CAMINOS RURALES. PRÉSTAMO BID AR-L 1339  
 Proyecto: Ruta Provincial 50, Tramo: Cadret - Ordoqui  
 SECCION I: Km 0+000 a Km 7+000

DESCRIPCIÓN  
 PLANIMETRIA SEÑALIZACIÓN  
 NOMBRE DEL FICHERO DIGITAL:  
 BID-CR-RP50-S1-DG-10-PLANIMETRIA SEÑALIZACION-00.dwg

FECHA	NÚMERO DE PLANO
24/08/21	BID-CR-RP50-S1-DG-10
ESCALA	HOJA
1:1000	HOJA: 02 DE: 02



REFERENCIAS:  
 DIVISIÓN PARCELARIA  
 ALAMBRADO EXISTENTE

PARCELA	NOMENCLATURA CATASTRAL	SUP. M <sup>2</sup>
1	C:8 Parcela:1677	8997559
2	C:8 Parcela:1679B	1014383
3	C:8 Parcela:1679W	2705947
4	C:8 Parcela:1679P	8112511
5	C:8 Parcela:1679BB	3081872
6	C:8 Parcela:1679DE	s/info asociada
7	C:8 Parcela:1679H	15857958
8	C:8 Parcela:1679AC	10437086

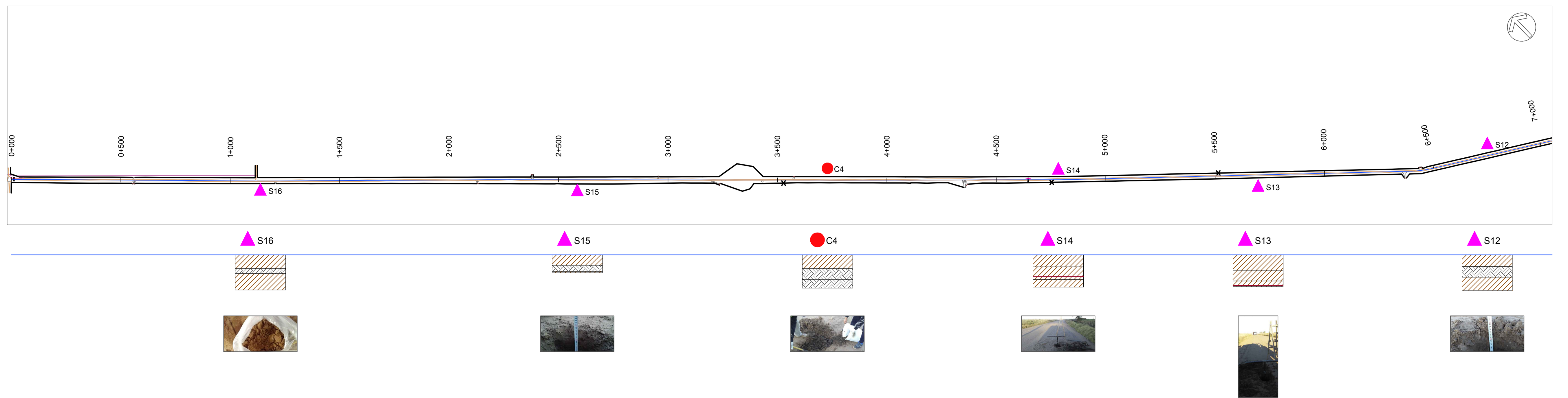
REFERENCIAS:  
 ALAMBRADO EXISTENTE  
 ALAMBRADO PROYECTADO  
 AFECTACION



TITULO  
**PROGRAMA DE INFRAESTRUCTURA VIAL PRODUCTIVA III**  
**CAMINOS RURALES. PRÉSTAMO BID AR-L 1339**  
 Proyecto: Ruta Provincial 50, Tramo: Cadret - Ordoqui  
 SECCION I: Km 0+000 a Km 7+000

DESCRIPCIÓN  
**PLANIMETRÍA DE AFECTACIONES**  
 NOMBRE DEL FICHERO DIGITAL:  
 BID-CR-RP50-S1-DG-12-PLANIMETRIA CATASTRAL-00.dwg

FECHA	NÚMERO DE PLANO
28/02/21	BID-CR-RP50-S1-DG-11
ESCALA	HOJA
1:2500	HOJA: 01 DE: 01



SONDEO 16 (S16) PROGRESIVA 1+138 ASCENDENTE			
	MUESTRA 1	MUESTRA 2	MUESTRA 3
OBSERVACIONES	SUELO MARRON	SUELO NEGRO	SUELO MARRON
ESPESOR (m)	0,63	0,23	0,45
CLASIFICACION	A-4(0)	A-4(0)	A-4(0)
HUMEDAD IN SITU (%)	13	12	20
PASA TAMIZ 4 (%)	100,0	100,0	100,0
PASA TAMIZ 10 (%)	100,0	100,0	100,0
PASA TAMIZ 40 (%)	96,5	97,5	98,0
PASA TAMIZ 200 (%)	46,0	49,5	48,5
LIMITE LIQUIDO (%)	34	32	31
INDICE PLASTICIDAD (%)	4	4	3
HUMEDAD OPTIMA %	-	-	-
PUVS max Kg/dm3	-	-	-
V.S.R. (90%Dmáx)	-	-	-
V.S.R. (100%Dmáx)	-	-	-
NIVEL FREATICO (m)	-	-	-

SONDEO 15 (S15) PROGRESIVA 2+585 ASCENDENTE			
	MUESTRA 1	MUESTRA 2	MUESTRA 3
OBSERVACIONES	SUELO MARRON	SUELO NEGRO	SUELO MARRON
ESPESOR (m)	0,48	0,28	0,06
CLASIFICACION	A-4(0)	A-4(0)	A-4(0)
HUMEDAD IN SITU (%)	13,2	12,5	19
PASA TAMIZ 4 (%)	100,0	100,0	100,0
PASA TAMIZ 10 (%)	99,5	99,5	100,0
PASA TAMIZ 40 (%)	96,5	97,5	97,0
PASA TAMIZ 200 (%)	46,0	49,5	47,0
LIMITE LIQUIDO (%)	23	30	28
INDICE PLASTICIDAD (%)	5	4	4
HUMEDAD OPTIMA %	-	-	-
PUVS max Kg/dm3	-	-	-
V.S.R. (90%Dmáx)	-	-	-
V.S.R. (100%Dmáx)	-	-	-
NIVEL FREATICO (m)	-	-	-

CALICATA 4 (C4) PROGRESIVA 3+728 DESCENDENTE			
	MUESTRA 1	MUESTRA 2	MUESTRA 3
OBSERVACIONES	SUELO MARRON	SUELO NEGRO	SUELO NEGRO
ESPESOR (m)	0,63	0,45	0,40
CLASIFICACION	A-4(0)	A-4(0)	A-4(0)
HUMEDAD IN SITU (%)	10,6	21,5	22,6
PASA TAMIZ 4 (%)	100,0	100,0	100,0
PASA TAMIZ 10 (%)	98,0	100,0	100,0
PASA TAMIZ 40 (%)	94,0	100,0	100,0
PASA TAMIZ 200 (%)	41,0	36,0	36,0
LIMITE LIQUIDO (%)	-	-	-
INDICE PLASTICIDAD (%)	-	-	-
HUMEDAD OPTIMA %	-	11	-
PUVS max Kg/dm3	-	1,944	-
V.S.R. (90%Dmáx)	-	14/13	-
V.S.R. (100%Dmáx)	-	26/23	-
NIVEL FREATICO (m)	-	-	-


SONDEO 14 (S14) PROGRESIVA 4+783 DESCENDENTE			
	MUESTRA 1	MUESTRA 2	MUESTRA 3
OBSERVACIONES	SUELO MARRON	SUELO MARRON	SUELO MARRON
ESPESOR (m)	0,55	0,58	0,35
CLASIFICACION	A-4(0)	A-4(1)	A-4(0)
HUMEDAD IN SITU (%)	13,0	12,0	18,0
PASA TAMIZ 4 (%)	100,0	100,0	100,0
PASA TAMIZ 10 (%)	99,5	99,5	100,0
PASA TAMIZ 40 (%)	96,5	97,5	97,0
PASA TAMIZ 200 (%)	46,0	49,5	47,0
LIMITE LIQUIDO (%)	26	32	27
INDICE PLASTICIDAD (%)	4	6	4
HUMEDAD OPTIMA %	-	-	-
PUVS max Kg/dm3	-	-	-
V.S.R. (90%Dmáx)	-	-	-
V.S.R. (100%Dmáx)	-	-	-
NIVEL FREATICO (m)	-	-	1,00

SONDEO 13 (S13) PROGRESIVA 5+696 ASCENDENTE			
	MUESTRA 1	MUESTRA 2	MUESTRA 3
OBSERVACIONES	SUELO MARRON	SUELO MARRON	SUELO MARRON
ESPESOR (m)	0,71	0,49	0,25
CLASIFICACION	A-4(0)	A-4(0)	A-4(0)
HUMEDAD IN SITU (%)	12,2	13,5	20,0
PASA TAMIZ 4 (%)	100,0	100,0	100,0
PASA TAMIZ 10 (%)	99,5	99,5	99,5
PASA TAMIZ 40 (%)	97,0	97,5	96,5
PASA TAMIZ 200 (%)	47,0	50,0	44,0
LIMITE LIQUIDO (%)	23	24	30
INDICE PLASTICIDAD (%)	5	1	4
HUMEDAD OPTIMA %	-	-	-
PUVS max Kg/dm3	-	-	-
V.S.R. (90%Dmáx)	-	-	-
V.S.R. (100%Dmáx)	-	-	-
NIVEL FREATICO (m)	-	-	1,40

SONDEO 12 (S12) PROGRESIVA 6+752 DESCENDENTE			
	MUESTRA 1	MUESTRA 2	MUESTRA 3
OBSERVACIONES	SUELO MARRON	SUELO NEGRO	SUELO MARRON
ESPESOR (m)	0,54	0,49	0,60
CLASIFICACION	A-4(0)	A-4(0)	A-4(0)
HUMEDAD IN SITU (%)	12,0	14,0	21,0
PASA TAMIZ 4 (%)	100,0	100,0	100,0
PASA TAMIZ 10 (%)	100,0	99,5	100,0
PASA TAMIZ 40 (%)	97,0	97,5	97,0
PASA TAMIZ 200 (%)	47,5	51,5	47,0
LIMITE LIQUIDO (%)	38	29	29
INDICE PLASTICIDAD (%)	4	2	5
HUMEDAD OPTIMA %	-	-	-
PUVS max Kg/dm3	-	-	-
V.S.R. (90%Dmáx)	-	-	-
V.S.R. (100%Dmáx)	-	-	-
NIVEL FREATICO (m)	-	-	-

REFERENCIAS

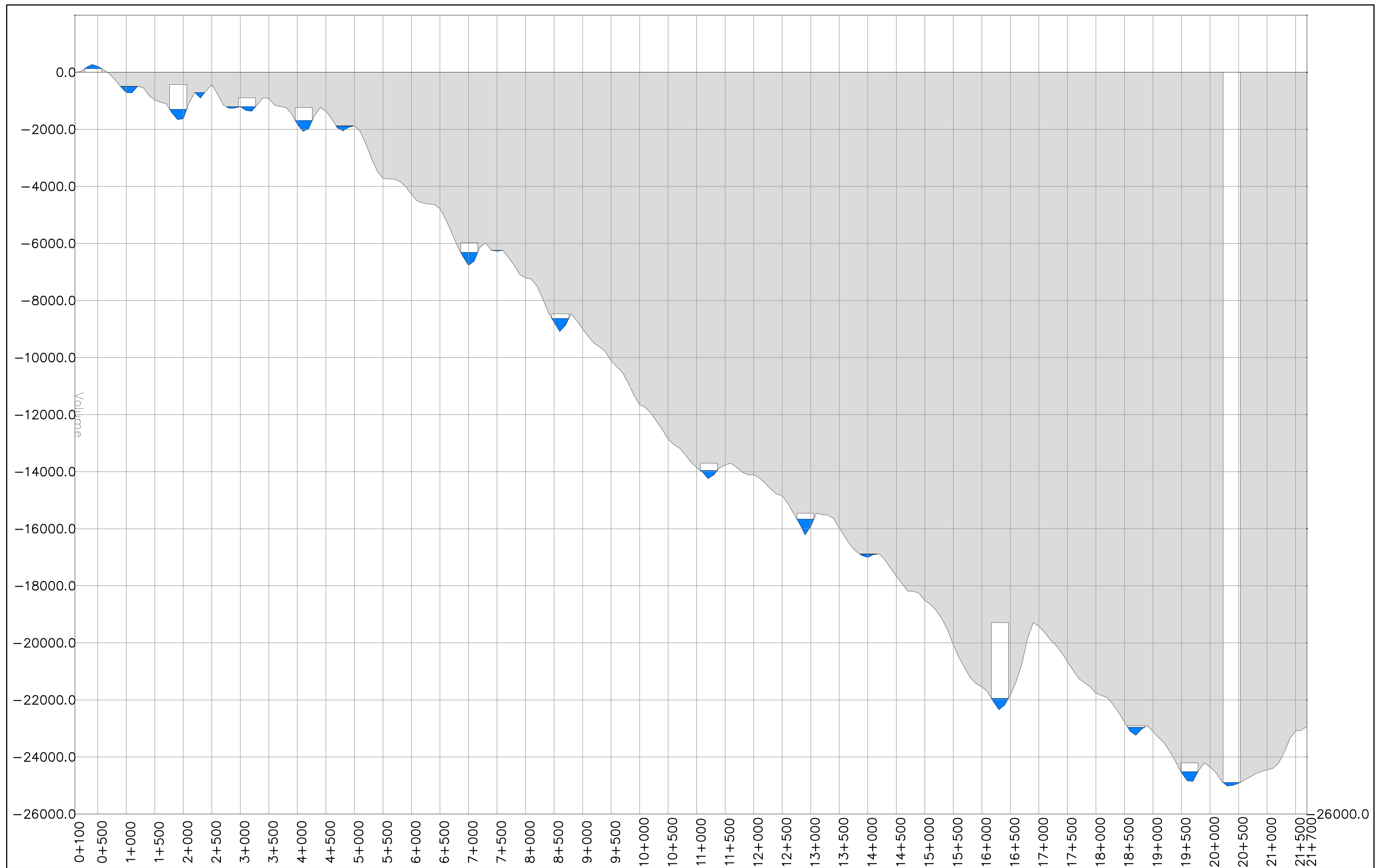
- CALICATAS
- ▲ SONDEOS
- SUELO MARRON ARENOSO
- SUELO NEGRO ARENOSO
- SUELO NEGRO
- SUELO MARRON



TITULO  
PROGRAMA DE INFRAESTRUCTURA VIAL PRODUCTIVA III  
CAMINOS RURALES. PRÉSTAMO BID AR-L 1339  
Proyecto: Ruta Provincial 50, Tramo: Cadret - Ordoqui  
SECCION I: Km 0+000 a Km 7+000



DESCRIPCIÓN  
PERFILES EDAFOLOGICOS  
NOMBRE DEL FICHERO DIGITAL:  
BID-CR-RP50-S1-DG-13-PERFIL EDAFOLOGICO-01.dwg

FECHA  
10/09/21  
NÚMERO DE PLANO  
BID-CR-RP50-S1-DG-13  
ESCALA  
1:10000  
HOJA  
HOJA: 01 DE: 01



**SECCIONES:**

- S1- 0+000 A 7+000
- S2- 7+000 A 14+000
- S3- 14+000 A 21+740

 	<p>TÍTULO PROGRAMA DE INFRAESTRUCTURA VIAL PRODUCTIVA III CAMINOS RURALES. PRÉSTAMO BID AR-L 1339 Proyecto 2: Ruta Provincial 5, Tramo: Cadret - Ordoqui SECCION I: Km 0+000 a Km 7+000</p>	DESCRIPCIÓN	FECHA	DENOMINACIÓN
		DIAGRAMA DE MASAS	10/09/21	BID-CR-RP50-S1-DG-14
		NOMBRE DEL FICHERO DIGITAL: BID-CR-RP50-S1-DG-14-DIAGRAMA DE MASAS-00.dwg	ESCALA	HOJA
			-	HOJA: 01 DE: 1



República Argentina - Poder Ejecutivo Nacional

**Hoja Adicional de Firmas**  
**Informe gráfico**

**Número:**

**Referencia:** RPN°50 Tr. Cadret - Ordoqui - Sección I - Planos

---

El documento fue importado por el sistema GEDO con un total de 39 pagina/s.