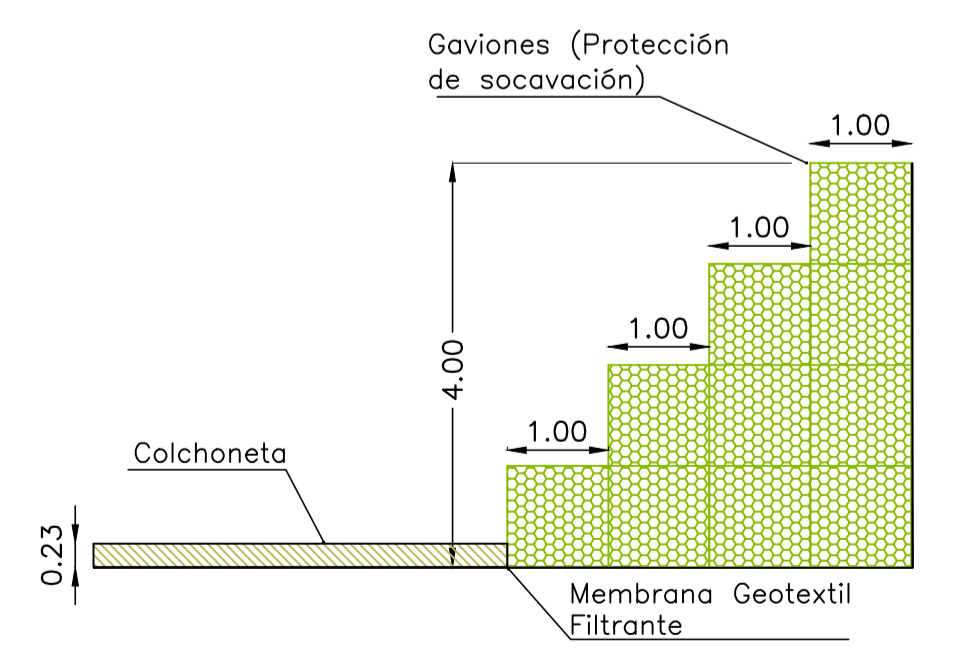
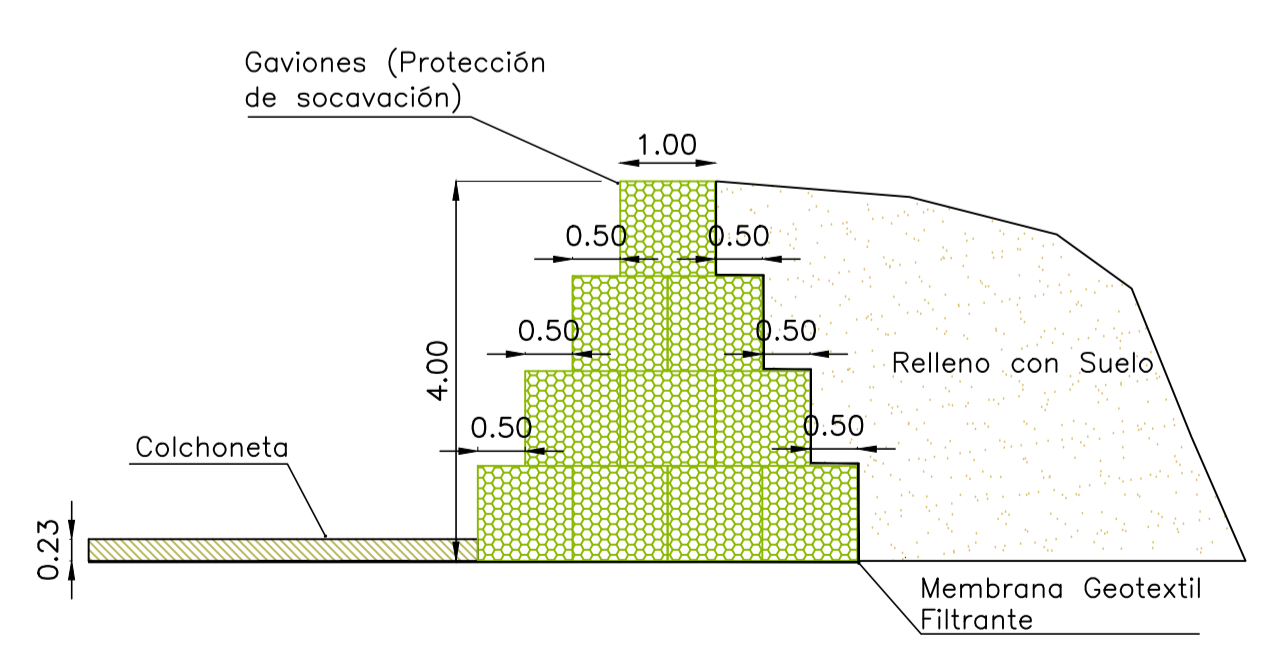


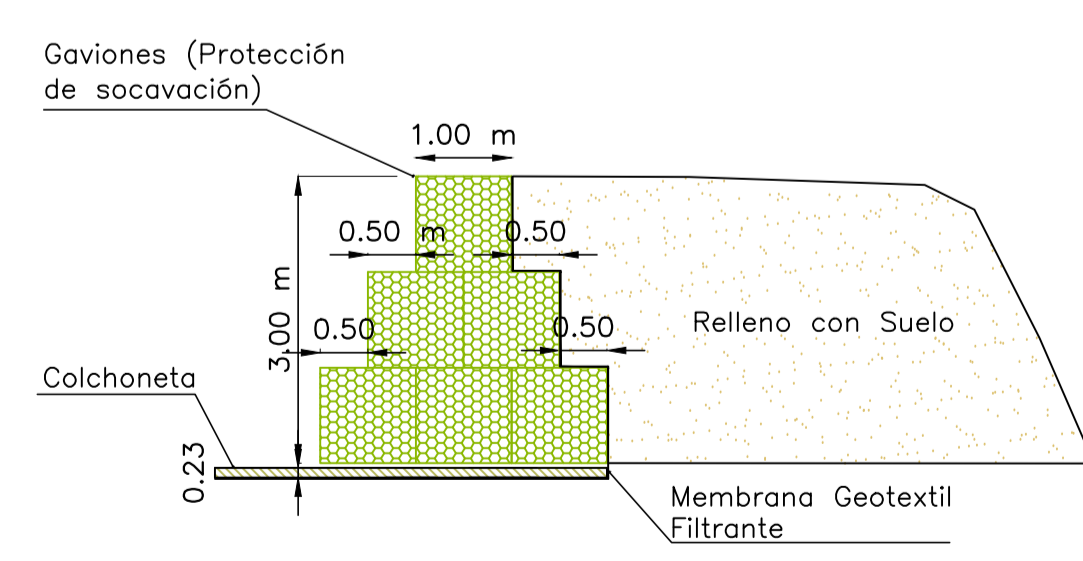
**Perfil Gavion 1**  
**CORTE B-B (Defensa Estribo)**



**Perfil Gavion 2**  
**CORTE B-B (Defensa Margen Aguas Abajo)**



**Perfil Gavion 3**  
**CORTE B-B (Defensa Aguas Arriba)**



ESCALA GRAFICA 1:500  
5m 0 5 10m



SECCIÓN SUPERVISIÓN Y GESTIÓN DE PROYECTOS  
DIVISIÓN PROYECTOS E INGENIERÍA VIAL  
11° DISTRITO - CATAMARCA

RECONSTRUCCIÓN Y CONSTRUCCIÓN DE DEFENSAS EN PUENTE  
SOBRE RÍO PACLÍN  
RUTA NACIONAL N° 38 - PROVINCIA DE CATAMARCA

ESCALA	HORIZ.=		PLANO NUMERO	REV.
	VERT.=			

RUTA NACIONAL N° 38  
PROVINCIA DE CATAMARCA

APROBO D.N.V.	FECHA	ARCH. INF.
		6-RN38-PT(DRPA)-GRL-01.DWG

DIBUJO	REVISO	APROBO	FECHA
R.D.			ABRIL 2017

TRAMO: EL PORTEZUELO - LA MERCED  
SECCIÓN: km 593.05

PLANO GENERAL Y DETALLES

6-RN38-PT(DRPA)-GRL-01.DWG